



基隆市政府
Keelung City Government

基隆市水災危險潛勢地區保全計畫



基隆市政府
中華民國 115 年 4 月

目錄

第一章、目的	1
第二章、水災危險潛勢地區劃定	3
第三章、水災危險潛勢地區應變暨疏散撤離措施	7
第四章、附則	16

圖目錄

圖 1-1、水災業務營運持續計畫循環圖	2
圖 3-1、基隆市災害通報流程圖	7
圖 3-2、防汛器材運用流程圖	9
圖 3-3、移動式抽水機運用流程圖	11
圖 3-4、疏散撤離流程圖	13
圖 3-5、疏散撤離資訊傳遞流程圖	14

表目錄

表 2-1、基隆市水災危險潛勢地區保全計畫表	4
表 3-1、基隆市移動式抽水機預佈表	10

附錄

附錄 1、基隆市淹水潛勢圖	
附錄 2、基隆市易淹水及近 3 年重大淹水地區表	
附錄 3、高積（淹）水潛勢區防汛熱點位置表	
附錄 4、基隆市防汛器材資源表	
附錄 5、各類申請與報表	
附錄 5-1、災害通報單	

- 附錄 5-2、災情查報處置表
- 附錄 5-3、災情管制表
- 附錄 5-4、水利署移動式抽水機支援申請表
- 附錄 6、各類聯絡表
- 附錄 7、基隆市各鄉鎮市水災疏散避難圖
- 附錄 8、基隆市轄內水災避難據點位置表
- 附錄 9、鄉(鎮、市、區)「水災危險潛勢地區保全計畫」參考範本格式
- 附錄 10、基隆市水災災害疏散撤離權責分工表
- 附錄 11、基隆市水災應變參考水位站位置及警戒水位表
- 附錄 12、各類作業要點
 - 附錄 12-1、經濟部移動式抽水機運用及維護管理作業要點
 - 附錄 12-2、經濟部淹水災害通報作業要點
 - 附錄 12-3、各級政府災時對疏散撤離之作業分工事項表
 - 附錄 12-4、經濟部水災災害支援協助處理項目及程序要點
 - 附錄 12-5、身心障礙者在自然災害中的保護與安全保障
 - 附錄 12-6、易懂易讀版-防災資訊手冊
- 附錄 13、有關水災防災業務連續性計畫相關輔助資料補充

第一章、目的

各直轄市、縣(市)政府依「災害防救法」第 20 條第 1 項規定，原已訂有地區災害防救業務計畫，包括減災、整備、應變及復建等防救災等各階段計畫重點工作。為進行水患防治工作，除加速推動流域整體治理外，並加強推動流域綜合治理計畫之避洪減災非工程措施，落實全民自主防災行動，持續推動及輔導水患自主防災社區、健全水情及災情資訊網絡，以及擴增移動式抽水機能量，提升防救災能量，並掌握基隆市轄管區域易受水害及水災危險潛勢地區，就其保全對象及警戒範圍擬訂各項應變暨疏散撤離措施，俾於颱風豪雨應變期間及時啟動相關應變及疏散撤離作業，以有效減少災損及保障保全對象生命財產安全。

當發生大規模積水災害時，除民間會受災害衝擊，政府部門同樣可能會受到災害影響導致運作機能停止，若受影響之業務涉及災害防救之應變工作，將導致公部門第一時間無法獲得相關資訊及提供災害防救能量。目前國際間已逐步納入「業務持續性計畫」(Business Continuity Plan, BCP)概念，結合預防和復原控制之措施及程序，將災害和管理缺失造成的營運中斷情形降低到可接受的程度，為使水災保全計畫能符合 BCP 精神，考量治理工程及構造物維護管理措施，亦屬可降低淹水災害威脅之一環，藉由災害應變四階段(減災、整備、應變及復原)盤點各階段重點工作及運作情形(參圖 1-1)，未來更將持續透過滾動檢討使本計畫更臻完善。

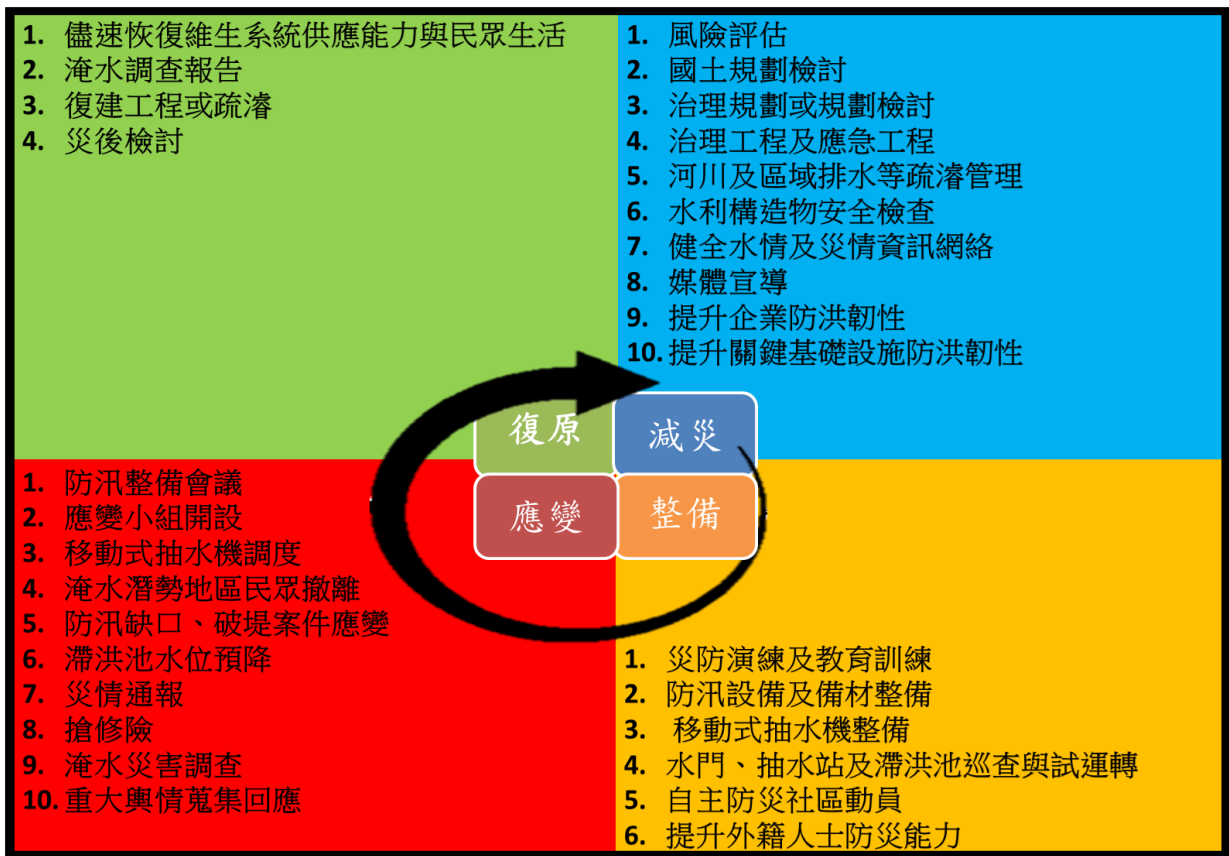


圖 1-1、水災業務營運持續計畫循環圖

第二章、水災危險潛勢地區之劃定

依據基隆市 24 小時暴雨 500 毫米淹水潛勢圖，繪製轄區淹水深度 50 公分(含)以上淹水潛勢圖(附錄 1)，同時參考近 3 年轄區重大淹水地區調查表(附錄 2)等資料，就轄區淹水嚴重地區、村落人口聚集處、重要保護標的或歷(近)年颱風豪雨有實際執行水災疏散撤離之區域等原則，據以劃定水災危險潛勢地區(附錄 3)。

依據劃定之水災危險潛勢地區，並就該地區內之保全對象及其相對應之避難處所及疏散撤離緊急通報人(村里長)等資料，製作成「水災危險潛勢地區保全計畫表」(表 2-1)，俾快速應用於疏散撤離作業。

表 2-1、基隆市水災危險潛勢地區保全計畫表

【備註：僅供防救災應用，並注意個人資料保護】

水災危險潛勢地區(區、里)	保全戶數	避難處所(請務必註明可收容人數)	避難所地址	避難所聯絡人	聯絡電話	村里長(撤離通報)	聯絡電話
七堵區友一里	(6戶)	友一里民活動中心(44人)	華新一路59-1號	蕭雪		蕭雪	
中山區太白里	(3戶)	太白里民活動中心(80人)	基隆市中山區光華路7號2樓	鄭吉雄		鄭吉雄	
中山區文化里	(1戶) (台肥兩側廠區外)	文化里活動中心(20人)	基隆市文化路161巷44之5號	潘誼樺		潘誼樺	
中山區仙洞里	(31戶)	仙洞里民活動中心(30人)	基隆市中山區太白街2之3號	賴正男		賴正男	
中山區西定里	(115戶)	西定里活動中心(50人)	基隆市西定路230號3樓	翁木梨		翁木梨	

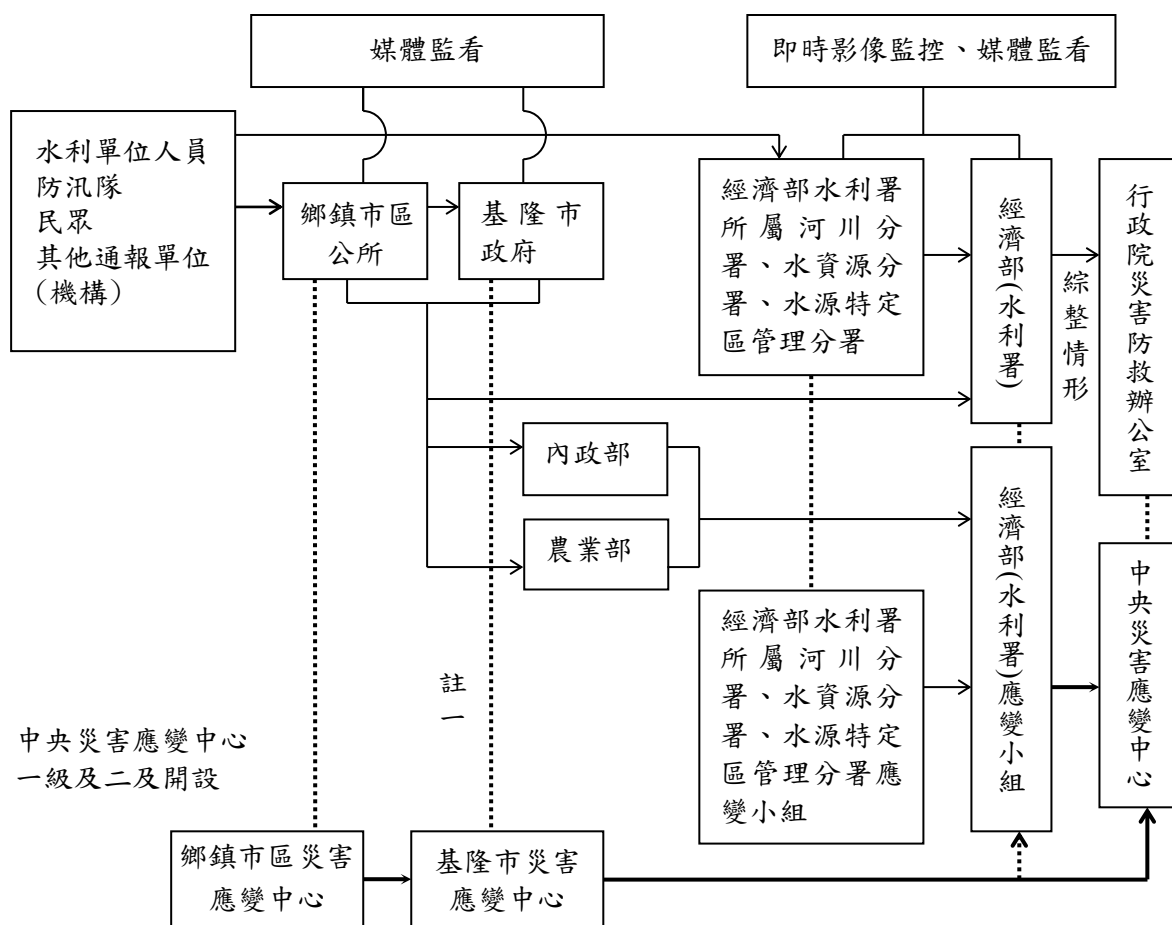
水災危險潛勢地區(區、里)	保全戶數	避難處所(請務必註明可收容人數)	避難所地址	避難所聯絡人	聯絡電話	村里長(撤離通報)	聯絡電話
中山區通明里	(7戶)	通明里民活動中心(60人)	基隆市中山區中華路46巷2號	蘇祐平		蘇祐平	
中山區德和里	(45戶)	德和里民活動中心(30人)	基隆市中山區復興路206號	曾聖為		曾聖為	
中山區中和里	(67戶)	中和國小(80人)	基隆市中山區中和路64號	蘇彩雪		蘇彩雪	
中山區和慶里		和慶里民活動中心(80人)	基隆市中山區中和路168巷10弄37號	陳嘉和		陳嘉和	
中正區砂子里	(14戶)	砂子里民活動中心(25人)	調和街194號	陳俊宇		陳俊宇	
仁愛區福仁里	(10戶)	福仁里民活動中心(可收容41人)	南榮路117巷32弄1號	陳嘉斌		陳嘉斌	

水災危險潛勢地區 (區、里)	保全戶數	避難處所 (請務必註明可收容人數)	避難所地址	避難所聯絡人	聯絡電話	村里長 (撤離通報)	聯絡電話
仁愛區 曲水里	(1戶)	南榮國小 (可收容412人)	南榮路321號	徐鄭麗鳳		徐鄭麗鳳	
仁愛區 龍門里	(1戶)	南榮國小 (可收容412人)	南榮路321號	林宗益		林宗益	
安樂區 內寮里		內寮里民活動中心(可收容127人)	基隆市安樂區武聖街9號	張文村		嚴福神里長	
信義區 東安里	3戶4人	東安里民活動中心(可收容129人)	基隆市信義區東信路10之2號	林睿騰		林睿騰	
暖暖區 暖暖東里	(共計10戶、39人)	一、暖暖東里民活動中心(可收容人數:22人) 二、基隆高中(可收納人數:347人)	東勢街54-10號、源遠路20號	林嘉萬		林嘉萬	

第三章、水災危險潛勢地區應變暨疏散撤離措施

一、災情通報流程

依內政部「執行災情查報通報措施」及經濟部「經濟部淹水災情通報作業要點」，擬訂災情通報流程圖(圖 3-1)，以進行災情蒐集、通報、查證與追蹤災情處置。另於汛期前完成災情巡察、通報、查證人員及防汛搶險隊編組(附錄 5)。



- 註一：屬市區排水(含下水道)淹水災害者，通報內政部；屬農田灌溉排水及野溪淹水災害者，通報農業部；屬河川、區域排水淹水災害者，通報經濟部；前述災情應同時副知經濟部。
- 註二：縣市政府(災害應變中心)知悉災情，應立即指派或通知權責機關指派災情查證人員查證。查證人員或防汛隊隊員查證結果，應立即通報指派機關。經查災情有誤時，權責機關應予澄清。
- 註三：縣市政府(災害應變中心)應持續追蹤災情處置情形，通報行政院災害防救委員會或陳報中央災害應變中心。俟災情排除或不影響交通與重要生活機能後，解除列管。

圖 3-1、基隆市災情通報流程圖

二、防汛器材運用流程

(一)、掌握防汛器材資訊

掌握轄區基隆市各局處及鄉(鎮、市、區)公所、第十河川分署及相關單位之防汛器材資源，製作基隆市防汛器材資源表(附錄 4)，俾利有效調度或申請支援；並依防汛器材運用流程圖(圖 3-2)或視水情現況辦理防汛器材整備及防汛搶險事宜。

(二)、防汛器材運用流程：

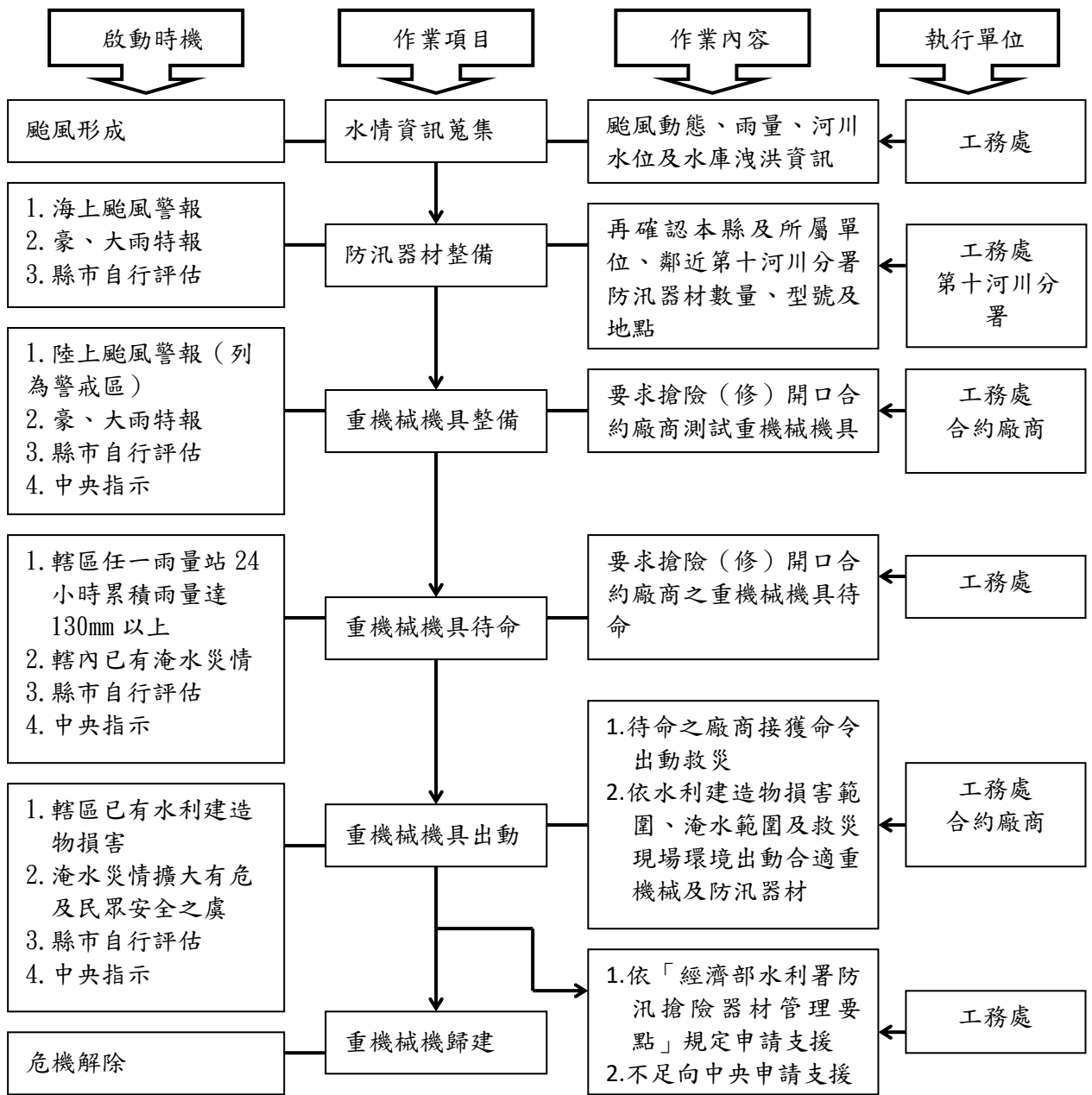


圖 3-2、防汛器材運用流程圖

三、移動式抽水機運用流程

(一)、移動式抽水機預佈及調度

依「水災危險潛勢地區保全計畫表」所列水災危險潛勢地區，將基隆市與各鄉(鎮、市、區)公所實際控管運用之大、中、小型移動式抽水機進行預佈(表 3-1)及依實際水情作彈性調度，並擬定移動式抽水機運用流程圖(圖 3-3)，俾於災時有效執行抽排除淹(積)水。

掌握臨近第十河川分署實際控管運用之大型移動式抽水機資訊，以製作河川分署移動式抽水機聯絡表(附錄 5-4)，有支援需求時並依移動式抽水機運用流程圖申請支援(附錄 3-3)。

表 3-1、移動式抽水機預佈表

保全地區	抽水機數量	管理單位	聯絡電話	抽水機預佈地點
暖暖區	3 台	暖暖區公所	2457-9121#503	暖暖區公所
七堵區	3 台	七堵區公所	2456-6171#505	七堵區公所
中正區	3 台	中正區公所	2463-3341#503	中正區公所
仁愛區	3 台	仁愛區公所	2430-1122#304	仁愛區公所
信義區	3 台	信義區公所	2428-2101#303	信義區公所
安樂區	3 台	安樂區公所	2431-2118#503	安樂區公所
中山區	3 台	中山區公所	2423-2181#504	中山區公所

(二)、移動式抽水機運用作業流程

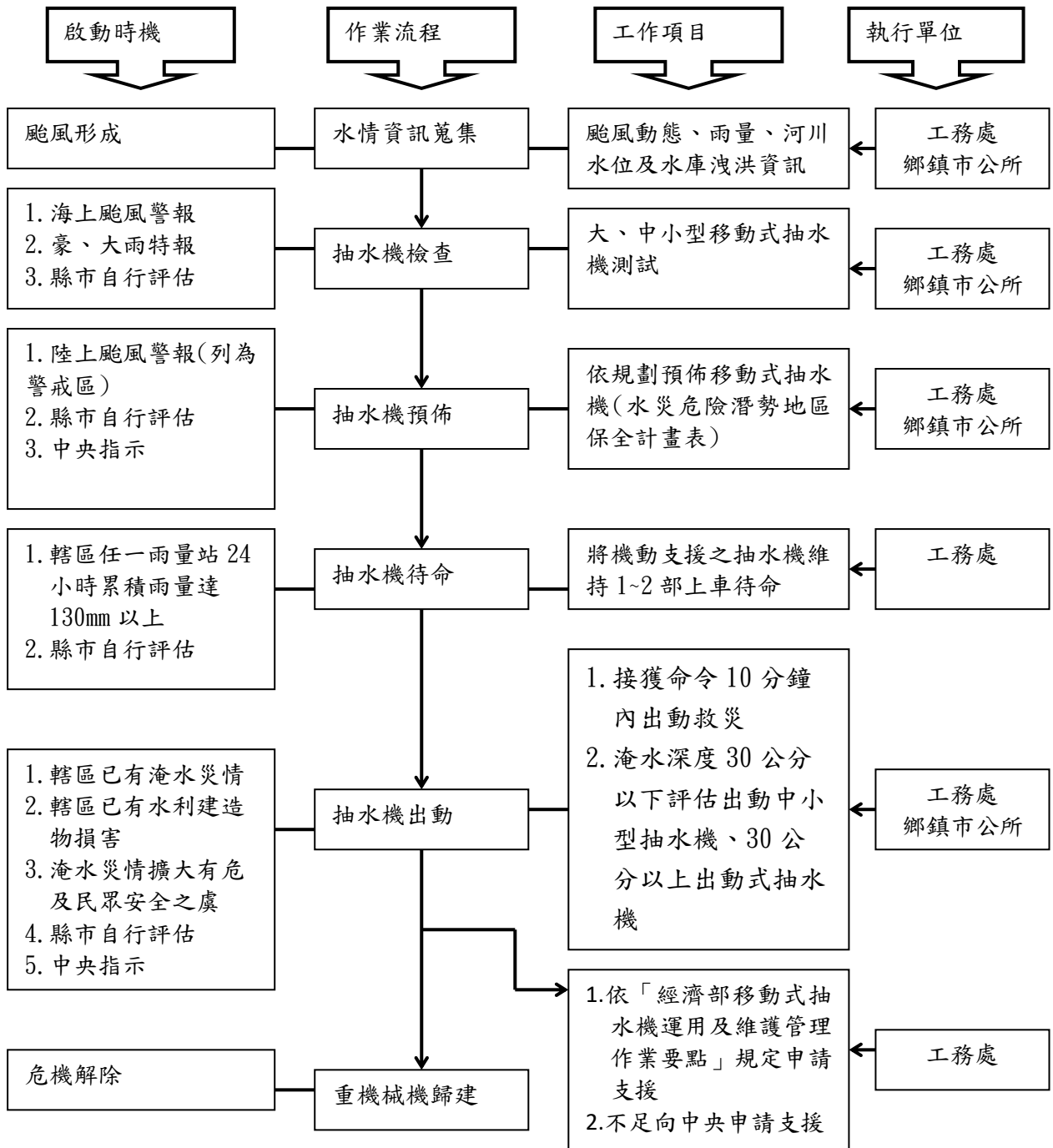


圖 3-3、移動式抽水機運用流程圖

(三)、移動式抽水機能量檢討

基隆市評估目前自有及水利署調用至縣市之大型移動式抽水機，經檢討是足以因應近年縣市淹水災區救災抽排水之所需，並具防災應變機動及擬定完整維護保養計畫。

四、疏散撤離作業流程

(一)、疏散撤離作業流程

依水災危險潛勢地區保全計畫表之水災危險潛勢地區、保全戶(人)數及疏散避難場所條件，繪製全縣各鄉(鎮、市)水災危險潛勢地區疏散避難圖(附錄 7)，並依經濟部函頒之「水災危險潛勢地區疏散撤離標準作業程序」擬訂疏散撤離作業流程(圖 3-4)及資訊傳遞流程(圖 3-5)，俾於水災時有效執行疏散撤離危險地區民眾，減少傷亡。

(二)、保全對象及疏散撤離定義

保全對象係單指水災危險潛勢地區內居民，特別是需支援護送之弱勢族群(如長期病患、獨居老人、行動不便、身心障礙等)或居住地下室者均應確實掌握，必要時應優先協助疏散撤離。

疏散撤離係指居民自住處平面疏散撤離至指定安全避難所、親友家，或垂直疏散至自家或同樓層 2 樓以上之安全處所。

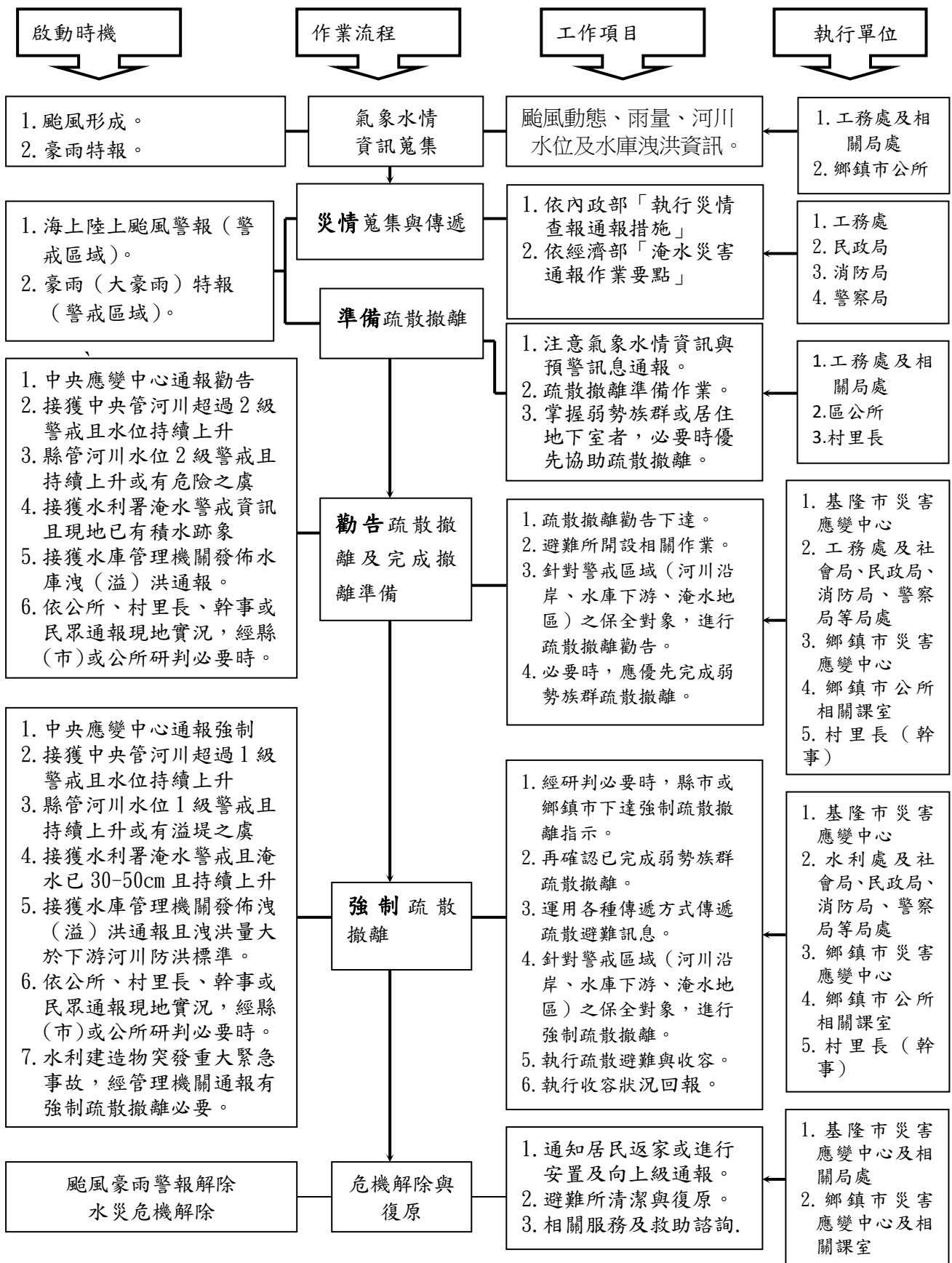


圖 3-4 水災疏散撤離作業流程圖

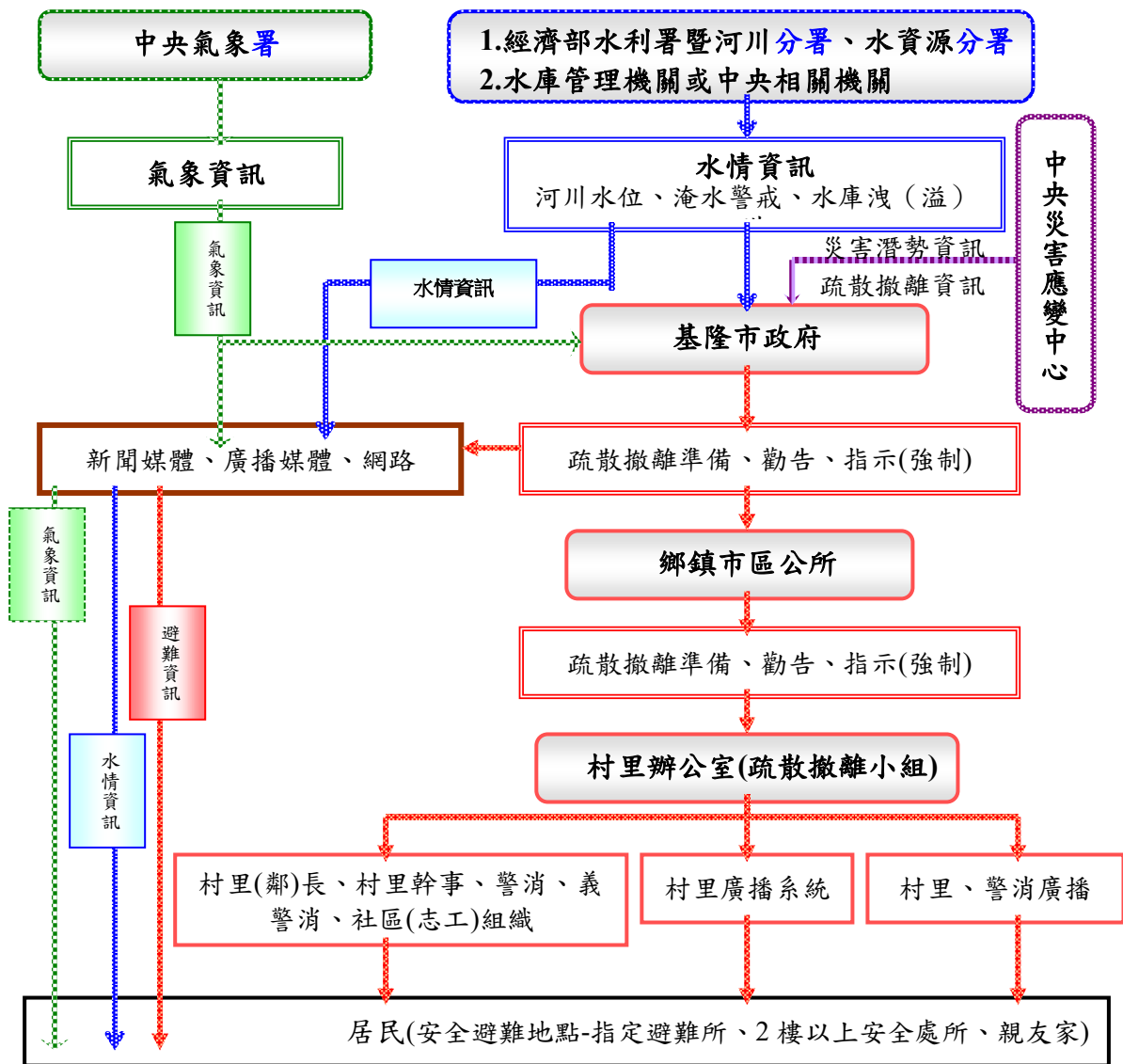


圖 3-5、水災疏散撤離資訊傳遞流程圖

(三)、疏散撤離權責分工

本府災害應變中心下達疏散撤離指示後，由警察局、消防局、衛生局、民政處、社會處、水利處及工務處等相關局處依權責分工(附錄 10)協助鄉(鎮、市、區)災害應變中心辦理疏散撤離相關工作，儘速完成水災危險地區內民眾之撤離與後續工作。

五、落實全民自主防災行動，持續推動水患自主防災社區

本府為落實全民自主防災行動，持續編列經費辦理既有水患自主防災社區防災教育訓練及演練，協助社區持續維運並於汛期間發揮自主防災功能，進而達到「先自助後公助」之目標。

本府為結合及增進民力運用，後續擬新成立水患自主防災社區，輔導社區推動自主防災相關工作。

六、健全水情及災情資訊網絡

本府建置水情災情監測與監控設施，強化水災應變功能及健全洪水與淹水預警系統(水位雨量站、水位站及 CCTV 站)功能，掌握水情災情最新資訊，並提供基隆市內防救災單位、社區及民眾作為防救災之用。

第四章、附則

一、教育宣導

本府及鄉(鎮、市、區)公所適時印製相關宣導資料及圖說，利用各種機會藉由防災教育宣導，教導民眾認識災害、建立正確風險及防災觀念，以提升全民防災意識及緊急應變能力。

二、疏散避難圖看板及疏散路線指示牌製作

本府及鄉(鎮、市、區)推動將水災疏散避難圖製作成大型看板(如附錄 7)設置於村里內明顯處，另於村落人口聚集處或重要保護標的等沿疏散撤離路線設置指示牌，以達平時宣導、災時引導功能。

三、演練與計畫更新備查

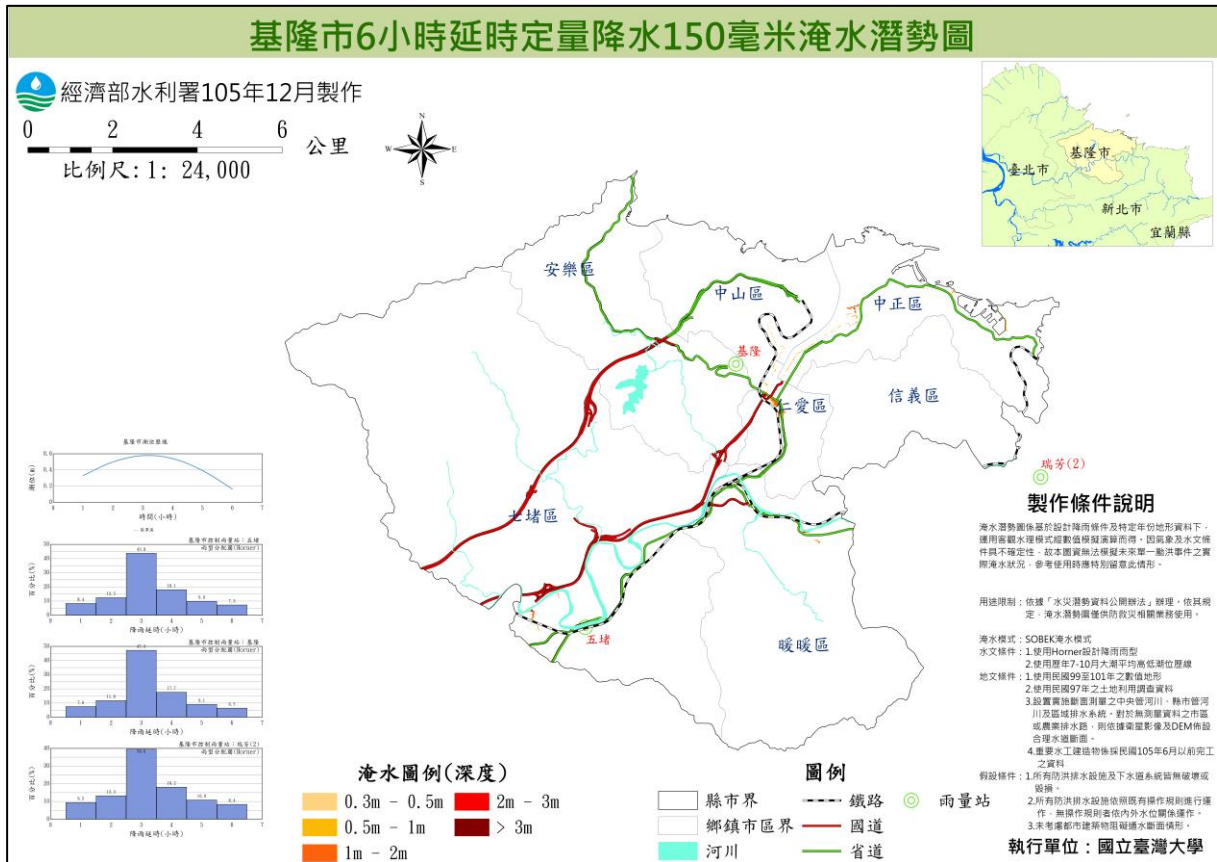
本府及鄉(鎮、市、區)公所針對本計畫平時加以演練(每年汛期前至少 1 次)，並於災時落實執行。

本府每年定期或不定期(重大水災後)更新水災危險潛勢地區保全計畫內容，以維持資料之正確性及有效性，並於每年汛期前提報經濟部備查。

四、督導鄉(鎮、市、區)公所擬訂計畫或更新及提報備查

本府每年督導鄉(鎮、市、區)公所擬訂或更新該轄「水災危險潛勢地區保全計畫」，計畫內容以簡明及實用為原則，並應隨時維持計畫資料之正確性及有效性，同時於每年汛期前提報本府備查，俾使鄉(鎮、市、區)公所落實水災疏散撤離之命令下達及通報應撤離之村里民眾等相關作業。鄉(鎮、市、區)「水災危險潛勢地區保全計畫」參考範本格式，如附錄 9。

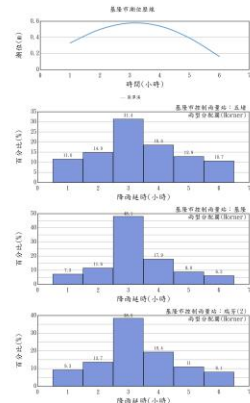
附錄 1、基隆市淹水潛勢圖



基隆市6小時延時定量降水350毫米淹水潛勢圖

經濟部水利署105年12月製作

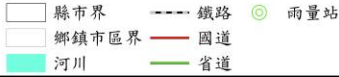
0 2 4 6 公里
比例尺: 1: 24,000



淹水圖例(深度)



圖例



製作條件說明

淹水潛勢圖係基於設計降雨條件及特定年份地形資料下，運用套網水理模式經數值模擬計算而得，因氣象及水文條件具不確定性，故本圖實無法模擬未來單一極端事件之實際淹水狀況，參考使用時應特別留意此情形。

用途限制：依據「水災潛勢資料公開辦法」辦理，依其規定，淹水潛勢圖僅供防災相關業務使用。

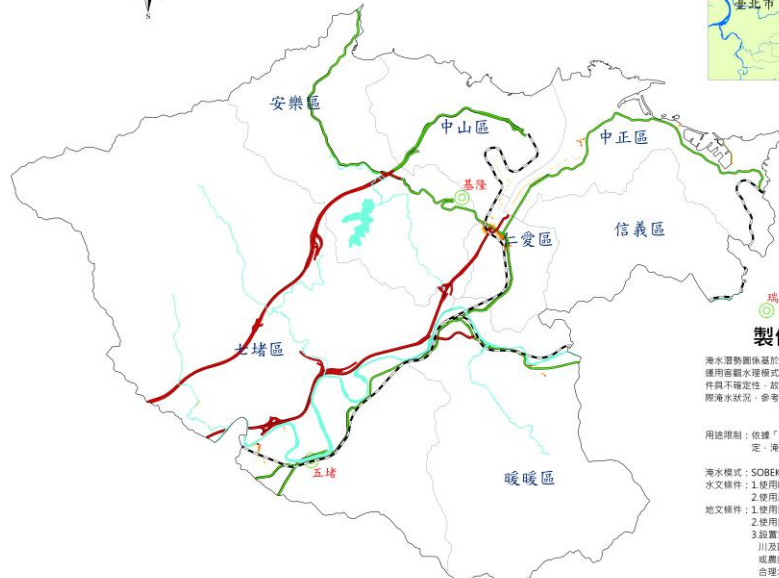
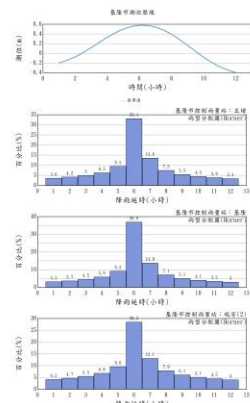
- 淹水模式：SOBEK淹水模式
- 水文條件：1. 使用Hornet設計降雨雨量
2. 使用歷年7-10月大滿平均高低潮位歷線
- 地文條件：1. 使用民國99年之土地利用調查資料
2. 使用民國99年之土地利用調查資料
3. 設置實施勘測測線之中央管河川、縣市管河川及區域排水系統，對於無量測資料之市區或農業排水路，則依據衛星影像及DEM推估合理水道斷面。
4. 重要水工建築物係採民國105年6月以前完工之資料
- 假設條件：1. 所有防洪排水設施及下水道系統皆無破壞或變質。
2. 所有防洪排水設施係依照既有操作規則進行運作，無操作規則者依內外水位關係運作。
3. 未考慮都市建築物阻礙通水斷面情形。

執行單位：國立臺灣大學


基隆市12小時延時定量降水200毫米淹水潛勢圖

經濟部水利署105年12月製作

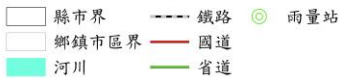
0 2 4 6 公里
比例尺: 1: 24,000



淹水圖例(深度)



圖例



製作條件說明

淹水潛勢圖係基於設計降雨條件及特定年份地形資料下，運用套網水理模式經數值模擬計算而得，因氣象及水文條件具不確定性，故本圖實無法模擬未來單一極端事件之實際淹水狀況，參考使用時應特別留意此情形。

用途限制：依據「水災潛勢資料公開辦法」辦理，依其規定，淹水潛勢圖僅供防災相關業務使用。

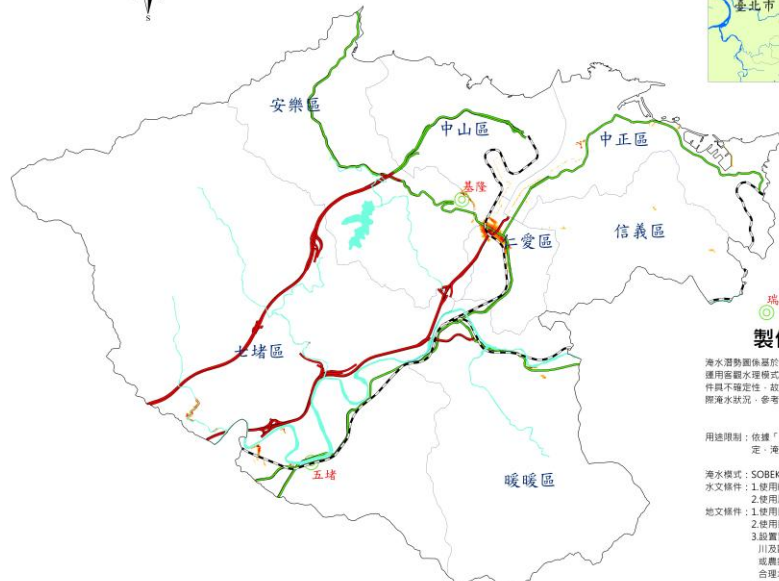
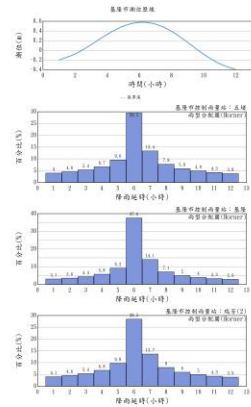
- 淹水模式：SOBEK淹水模式
- 水文條件：1. 使用Hornet設計降雨雨量
2. 使用歷年7-10月大滿平均高低潮位歷線
- 地文條件：1. 使用民國99年之土地利用調查資料
2. 使用民國99年之土地利用調查資料
3. 設置實施勘測測線之中央管河川、縣市管河川及區域排水系統，對於無量測資料之市區或農業排水路，則依據衛星影像及DEM推估合理水道斷面。
4. 重要水工建築物係採民國105年6月以前完工之資料
- 假設條件：1. 所有防洪排水設施及下水道系統皆無破壞或變質。
2. 所有防洪排水設施係依照既有操作規則進行運作，無操作規則者依內外水位關係運作。
3. 未考慮都市建築物阻礙通水斷面情形。

執行單位：國立臺灣大學


基隆市12小時延時定量降水300毫米淹水潛勢圖

經濟部水利署105年12月製作

0 2 4 6 公里
比例尺: 1: 24,000



淹水圖例(深度)



圖例



製作條件說明

淹水潛勢圖係基於設計降雨條件及特定年份地形資料下，運用套觀水理模式經數值模擬計算而得，因氣象及水文條件具不確定性，故本圖實無法模擬未來單一颱洪事件之實際淹水狀況，參考使用時應特別留意此情形。

用途限制：依據「水災潛勢資料公開辦法」辦理，依其規定，淹水潛勢圖僅供防災相關業務使用。

淹水模式：SOBEK淹水模式

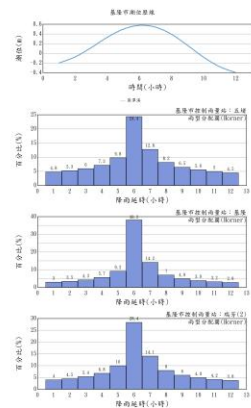
- 水文條件：1. 使用Hornner設計降雨型
2. 使用歷年7-10月大澗平均高低潮位歷線
- 地文條件：1. 使用民國99年之數值地形
2. 使用民國97年之土地利用調查資料
3. 設置實施勘測測線之中央管河川、縣市管河川及區域排水系統，對於無量測資料之市區或農業排水路，則依據衛星影像及DEM推估合理水道斷面。
4. 重要水工建築物係採民國105年6月以前完工之資料
- 假設條件：1. 所有防洪排水設施及下水道系統皆無破壞或變質。
2. 所有防洪排水設施係依照既有操作規則進行運作，無操作規則者依內外水位關係運作。
3. 未考慮都市建築物阻礙通水斷面情形。

執行單位：國立臺灣大學


基隆市12小時延時定量降水400毫米淹水潛勢圖

經濟部水利署105年12月製作


0 2 4 6 公里
比例尺: 1: 24,000



淹水圖例(深度)



圖例



製作條件說明

淹水潛勢圖係基於設計降雨條件及特定年份地形資料下，運用套觀水理模式經數值模擬計算而得，因氣象及水文條件具不確定性，故本圖實無法模擬未來單一颱洪事件之實際淹水狀況，參考使用時應特別留意此情形。

用途限制：依據「水災潛勢資料公開辦法」辦理，依其規定，淹水潛勢圖僅供防災相關業務使用。

淹水模式：SOBEK淹水模式

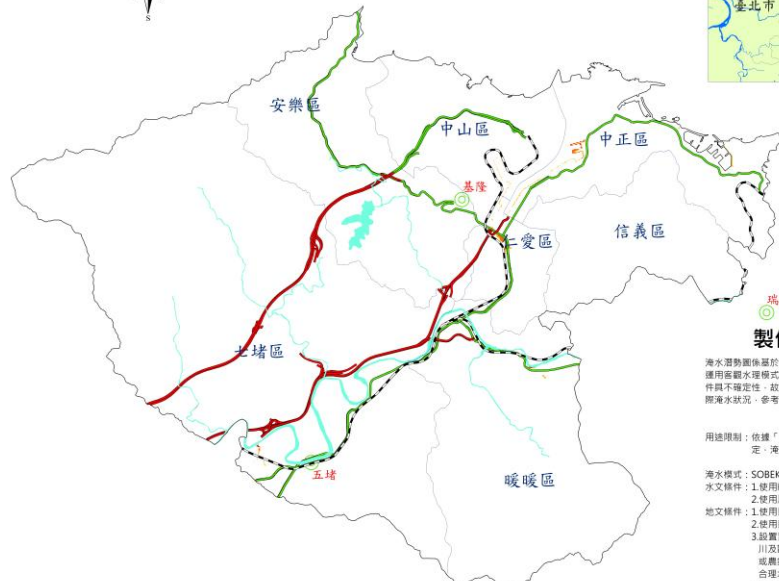
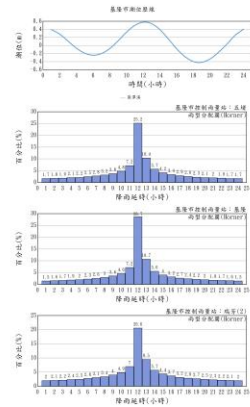
- 水文條件：1. 使用Hornner設計降雨型
2. 使用歷年7-10月大澗平均高低潮位歷線
- 地文條件：1. 使用民國99年之數值地形
2. 使用民國97年之土地利用調查資料
3. 設置實施勘測測線之中央管河川、縣市管河川及區域排水系統，對於無量測資料之市區或農業排水路，則依據衛星影像及DEM推估合理水道斷面。
4. 重要水工建築物係採民國105年6月以前完工之資料
- 假設條件：1. 所有防洪排水設施及下水道系統皆無破壞或變質。
2. 所有防洪排水設施係依照既有操作規則進行運作，無操作規則者依內外水位關係運作。
3. 未考慮都市建築物阻礙通水斷面情形。

執行單位：國立臺灣大學


基隆市24小時延時定量降水200毫米淹水潛勢圖

經濟部水利署105年12月製作


0 2 4 6 公里
比例尺: 1: 24,000



淹水圖例(深度)



圖例



製作條件說明

淹水潛勢圖係基於設計降雨條件及特定年份地形資料下，運用套網水理模式經數值模擬計算而得，因氣象及水文條件具不確定性，故本圖實無法模擬未來單一颱風事件之實際淹水狀況，參考使用時應特別留意此情形。

用途限制：依據「水災潛勢資料公開辦法」辦理，依其規定，淹水潛勢圖僅供防災相關業務使用。

淹水模式：SOBEK淹水模式

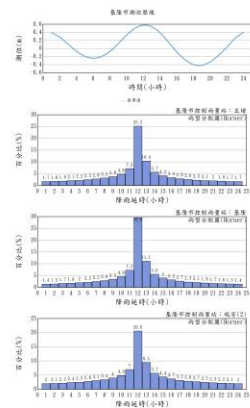
- 水文條件：1. 使用Hornet設計降雨雨量
2. 使用歷年7-10月大滿平均高低潮位歷線
- 地文條件：1. 使用民國99年之數值地形
2. 使用民國97年之土地利用調查資料
3. 設置實施勘測之中央管河川、縣市管河川及區域排水系統，對於無量測資料之市區或農業排水路，則依據衛星影像及DEM推估合理水道斷面。
4. 重要水工建築物係採民國105年6月以前完工之資料
- 假設條件：1. 所有防洪排水設施及下水道系統皆無破壞或故障。
2. 所有防洪排水設施係依照既有操作規則進行運作，無操作規則者依內外水位關係運作。
3. 未考慮都市建築物阻礙淹水範圍情形。

執行單位：國立臺灣大學

基隆市24小時延時定量降水350毫米淹水潛勢圖

經濟部水利署105年12月製作


0 2 4 6 公里
比例尺: 1: 24,000



淹水圖例(深度)



圖例



製作條件說明

淹水潛勢圖係基於設計降雨條件及特定年份地形資料下，運用套網水理模式經數值模擬計算而得，因氣象及水文條件具不確定性，故本圖實無法模擬未來單一颱風事件之實際淹水狀況，參考使用時應特別留意此情形。

用途限制：依據「水災潛勢資料公開辦法」辦理，依其規定，淹水潛勢圖僅供防災相關業務使用。

淹水模式：SOBEK淹水模式

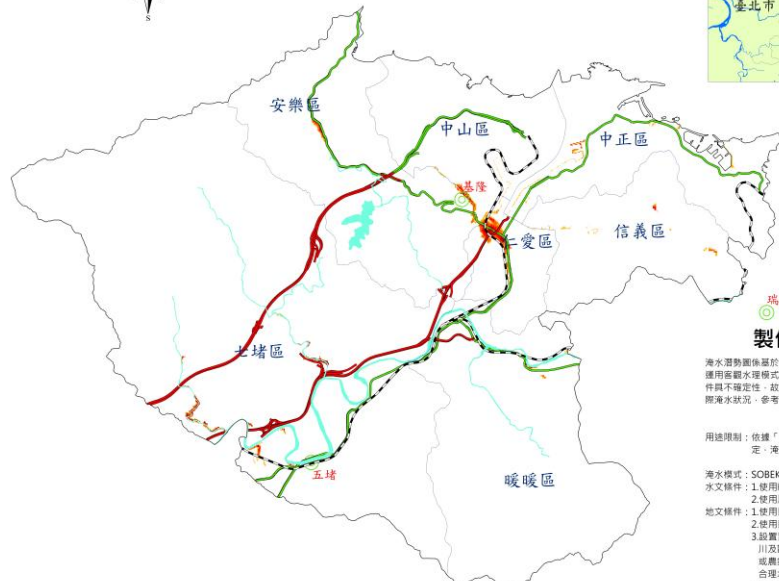
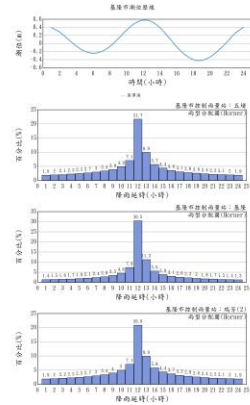
- 水文條件：1. 使用Hornet設計降雨雨量
2. 使用歷年7-10月大滿平均高低潮位歷線
- 地文條件：1. 使用民國99年之數值地形
2. 使用民國97年之土地利用調查資料
3. 設置實施勘測之中央管河川、縣市管河川及區域排水系統，對於無量測資料之市區或農業排水路，則依據衛星影像及DEM推估合理水道斷面。
4. 重要水工建築物係採民國105年6月以前完工之資料
- 假設條件：1. 所有防洪排水設施及下水道系統皆無破壞或故障。
2. 所有防洪排水設施係依照既有操作規則進行運作，無操作規則者依內外水位關係運作。
3. 未考慮都市建築物阻礙淹水範圍情形。

執行單位：國立臺灣大學


基隆市24小時延時定量降水500毫米淹水潛勢圖

經濟部水利署105年12月製作

0 2 4 6 公里
比例尺: 1: 24,000



淹水圖例(深度)



圖例



製作條件說明

淹水潛勢圖係基於設計降雨條件及特定年份地形資料下，運用套網水理模式經數值模擬計算而得，因氣象及水文條件具不確定性，故本圖實無法模擬未來每一場洪水事件之實際淹水狀況，參考使用時應特別留意此情形。

用途限制：依據「水災潛勢資料公開辦法」辦理，依其規定，淹水潛勢圖僅供防災相關業務使用。

淹水模式：SOBEK淹水模式

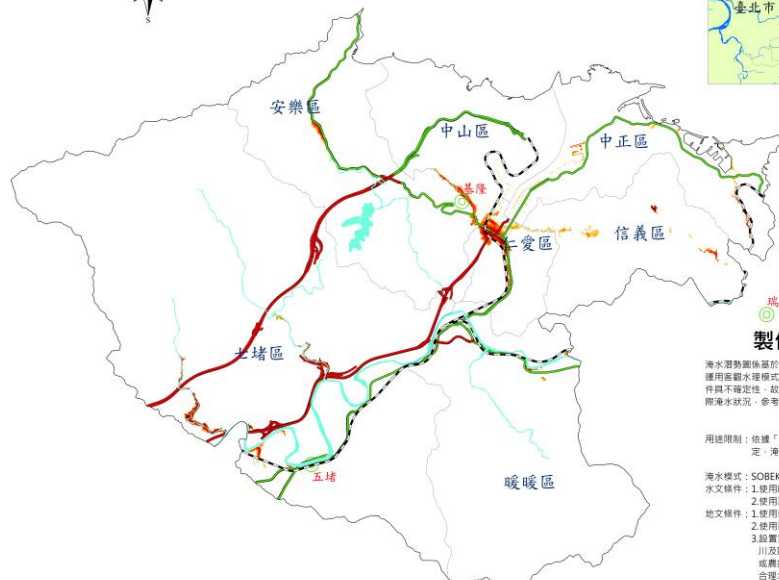
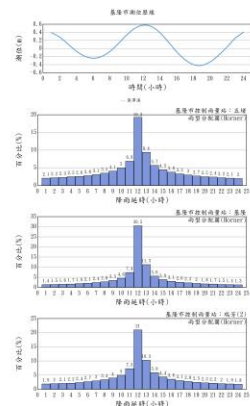
- 水文條件：1. 使用Hornner設計降雨型
2. 使用歷年7-10月大滿平均高低潮位歷線
- 地文條件：1. 使用民國99年之數值地形
2. 使用民國97年之土地利用調查資料
3. 設置實施勘測之中央管河川、縣市管河川及區域排水系統，對於無量測資料之市區或農業排水路，則依據衛星影像及DEM推估合理水道斷面。
4. 重要水工建築物係採民國105年6月以前完工之資料
- 假設條件：1. 所有防洪排水設施及下水道系統皆無破壞或變質。
2. 所有防洪排水設施係依照既有操作規則進行運作，無操作規則者依內外水位關係運作。
3. 未考慮都市建築物阻礙淹水範圍情形。

執行單位：國立臺灣大學

基隆市24小時延時定量降水650毫米淹水潛勢圖

經濟部水利署105年12月製作


0 2 4 6 公里
比例尺: 1: 24,000



淹水圖例(深度)



圖例



製作條件說明

淹水潛勢圖係基於設計降雨條件及特定年份地形資料下，運用套網水理模式經數值模擬計算而得，因氣象及水文條件具不確定性，故本圖實無法模擬未來每一場洪水事件之實際淹水狀況，參考使用時應特別留意此情形。

用途限制：依據「水災潛勢資料公開辦法」辦理，依其規定，淹水潛勢圖僅供防災相關業務使用。

淹水模式：SOBEK淹水模式

- 水文條件：1. 使用Hornner設計降雨型
2. 使用歷年7-10月大滿平均高低潮位歷線
- 地文條件：1. 使用民國99年之數值地形
2. 使用民國97年之土地利用調查資料
3. 設置實施勘測之中央管河川、縣市管河川及區域排水系統，對於無量測資料之市區或農業排水路，則依據衛星影像及DEM推估合理水道斷面。
4. 重要水工建築物係採民國105年6月以前完工之資料
- 假設條件：1. 所有防洪排水設施及下水道系統皆無破壞或變質。
2. 所有防洪排水設施係依照既有操作規則進行運作，無操作規則者依內外水位關係運作。
3. 未考慮都市建築物阻礙淹水範圍情形。

執行單位：國立臺灣大學

附錄 2、基隆市易淹水及近 3 年重大淹水地區表

請增列近 3 年年颱風豪雨淹水，範例如下：

編號	淹水位置		淹水原因	淹水高度
	鄉（鎮、市、區）	村（里）/道路（路段）		
1	七堵區	無	無	無
2	中山區	基隆市中山區西定路 230 號 (西定市場地下停車場)	113 年 9 月 27 日 強降雨 地下室排水不及	50cm
3	仁愛區	福仁里南榮路 509 巷 13 之 8 號	113 年 10 月 3 日 山陀兒颱風	約 60 公分
4	仁愛區	英仁里南榮路 55 巷 1 之 2 號地下室	113 年 9 月 23 日 強降雨	約 70 公分
5	信義區	東信路 35 巷周邊	113 年 10 月 3 日 山陀兒颱風累積 雨量	50cm 以上
6	中正區	基隆市中正區砂灣里 008 鄰	113 年 10 月 4 日 山陀兒颱風	約 50cm
7	中正區	基隆市中正區砂子里 調和節 41 號	113 年 10 月 4 日 山陀兒颱風	約 50cm
8	中正區	基隆市中正區砂灣里 祥豐街 201 號	113 年 10 月 4 日 山陀兒颱風	約 50cm

附錄 3、高積（淹）水潛勢區防汛熱點位置表：

請增列歷年統計轄區內高積（淹）水潛勢區防汛熱點，範例如下：

編號	致災地點		座標(TWD97)		致災原因	預定對策
	鄉（鎮、市、區）	村（里）/道路（路段）	X 座標	Y 座標		

致災原因：1. 地勢低窪(地層下陷區、易淹水地區)。2. 強度不足(排水斷面不足、未施設排水渠道或雨水下水道、未施設抽水站)。3. 施工中案件。4. 其他

附錄 4、基隆市防汛器材資源表

項目	數量		存放地點
防汛塊	方型塊:106 個 鼎型塊:20 個		碇內抽水站
砂包	500 袋(另已簽訂開口合約依需求立即製作)		實踐抽水站
太空袋	100 袋(另已簽訂開口合約依需求立即製作)		六堵抽水站
移動式抽水機	9 台	0.3cms x 8 台 0.2cms x 1 台	暖暖防汛倉庫(6 台) 自強抽水站(3 台)

基隆市政府移動式抽水機數量清冊表

編號	管理機關	使用單位	放置地點	口徑(英吋)	專責保管人員		備註
					姓名	電話	
1	基隆市政府	基隆市政府	暖暖區防汛倉庫	12	陳志宏	(02)2433-6973	
2	基隆市政府	基隆市政府	暖暖區防汛倉庫	12	陳志宏	(02)2433-6973	
3	基隆市政府	基隆市政府	暖暖區防汛倉庫	12	陳志宏	(02)2433-6973	
4	基隆市政府	基隆市政府	暖暖區防汛倉庫	12	陳志宏	(02)2433-6973	
5	基隆市政府	基隆市政府	暖暖區防汛倉庫	12	陳志宏	(02)2433-6973	
6	基隆市政府	基隆市政府	暖暖區防汛倉庫	10	陳志宏	(02)2433-6973	
7	基隆市政府	基隆市政府	自強抽水站	12	陳志宏	(02)2433-6973	
8	基隆市政府	基隆市政府	自強抽水站	12	陳志宏	(02)2433-6973	
9	基隆市政府	基隆市政府	自強抽水站	12	陳志宏	(02)2433-6973	





附錄 5-1、災害通報單

淹水災害通報單 (範例)

傳受單位		通報時間		年 月 日 時 分	
<input type="checkbox"/> 經濟部部長 <input type="checkbox"/> 經濟部水利署署長 <input type="checkbox"/> 經濟部水利署水利防災組 <input type="checkbox"/> 內政部國土管理署 <input type="checkbox"/> 農業部農村發展及水土保持署 <input type="checkbox"/> 農業部農田水利署 <input type="checkbox"/> 交通部中央氣象署 <input type="checkbox"/> 災害防救科技中心		通報別		<input type="checkbox"/> 初報 <input type="checkbox"/> 續報 <input type="checkbox"/> 結報	
副知單位		通報單位		經濟部	
<input type="checkbox"/> 行政院災害防救委員會		電話		(02) 37073110 (02) 37073119	
		傳真		(02) 37073124	
發生時間		年 月 日 午 時 分			
災害地點					
發生原因					
災情狀況					
影響情形		淹水長度____公尺、寬度____公尺、深度____公分 <input type="checkbox"/> 人車尚可通行 <input type="checkbox"/> 人車無法通行 <input type="checkbox"/> 民宅積水			
應行處置措施		1. 查證災情並追蹤列管處置情形。 2. 抽水機調派情形。 3. 處置情形持續回報本部。			
備註		請定時將最新處置情形回報本部至災情況狀解除為止。			

附錄 5-2、災情查報處置表

豪雨淹水災情查報處置表				
氣象基本資料	時間			
	地點			
	單位			
	累積降雨量 (事後補紀錄)			
查詢及回復對象	時間		查詢結果	<input type="checkbox"/> 無災情
	單位			<input type="checkbox"/> 有災情(續填下面欄位) 列管案號: _____
	姓名			
	電話			
淹水時間				
淹水地點				
淹水情形	長_____m、寬_____m、深_____cm			
影響層面	影響人車通行	<input type="checkbox"/> 有	<input type="checkbox"/> 無	
	住宅淹水	<input type="checkbox"/> 有	<input type="checkbox"/> 無	
處置情形	聯絡人姓名電話			
	協勤人員姓名電話			
	抽水機派遣情形	出動單位		
		帶隊人員姓名電話		
		規格		
		數量		
		出動時間		
		抵達時間		
		開始抽水時間		
完成淹水抽除時間				

附錄 5-4、水利署移動式抽水機支援申請表

申請機關：

填報人（職稱/姓名/電話/傳真）：

核定人：

申請時間：

受理機關：經濟部

水利署抽水機調度小組電話：02-37073113

傳真：02-37073044、02-37073054

項次	支援鄉鎮	抽水區域 (含淹水深度、 排放地點、抽水 機數量、口徑)	報到地點	受理報到人員 (姓名、電話)	支援 單位	所在 地點	出發時間	預計 抵達時 間	帶隊官 (姓名、電話) 操作員 (姓名、電話)	機組編號	申請單位 簽收時間	組裝完 成時間	撤離 時間
										到達報到 地點時間	到達抽水 地點時間	開始抽 水時間	
1.				姓名： 電話：					姓名： 電話： 姓名： 電話：				
2.				姓名： 電話：					姓名： 電話： 姓名： 電話：				

註：一、粗黑框內由審核機關填寫。二、同一支援鄉鎮請填寫一列。三、粗黑框右側由各支援單位填寫。

第 頁/共 頁

擬辦 （經濟部抽水機調度小組）	審核 （抽水機小組值班科長）	核定 （值班組長）

備註：依作業須知規定，申請單位應負擔支援單位支援所需各項費用及運轉油料及人員餐飲費用。

基隆市 115 年度災害應變中心(小組)淹水災情
巡察、通報及查證人員暨防汛搶險隊員編組表



基隆市政府

中華民國 115 年 4 月

115年度淹水災情巡查、通報及查證人員與防汛搶險隊員編組表

單位： 基隆市政府							
災情通報專線： 電話(02)2432-5017 傳真：(02)2432-4819 基隆市政府工務處 對口承辦人：陳志宏 0933-059-440							
類別	編組任務內容	姓名	職務	辦公室電話	行動電話	責任區域	
災情查通報人員	災情查察人員	蘇進財	巡防員	2433-6973		暖暖區、安樂區	
		張博堯	巡防員	2432-5017		七堵區	
		江偉昶	巡防員	2432-5017		七堵區	
		游翔宇	約僱人員	2433-4720		中山區	
		鄭世淳	約用人員	2433-4720		信義區	
		陳力蓉	約用人員	2433-4720		中正區	
		葉茂均	約用人員	2433-4720		仁愛區	
	災情通報人員	李國興	技士	2433-6973			暖暖區、安樂區、七堵區
		陳志宏	技正	2433-4720			暖暖區、安樂區、七堵區
		游翔宇	約僱人員	2433-4720			中山區
		鄭世淳	約用人員	2433-4720			信義區
		陳力蓉	約用人員	2433-4720			中正區
		葉茂均	約用人員	2433-4720			仁愛區
	災情查證人員	游翔宇	約僱人員	2433-4720			中山區
		鄭世淳	約用人員	2433-4720			信義區
		陳力蓉	約用人員	2433-4720			中正區
		葉茂均	約用人員	2433-4720			仁愛區
		余建興	約用人員	2432-5017			七堵區
陳淑媛		約用人員	2432-5017			暖暖區	
兵東逸		約用人員	2432-5017			安樂區	
防汛搶險隊	緊急聯絡調度搶修	高力山	科長	2433-4720		中正區、信義區、中山區、仁愛區	
		陳志宏	科長	2433-5017		七堵區、暖暖區、安樂區	
		高培源	約用人員	2433-4720		中正區、信義區、中山區、仁愛區	
		李國興	技士	2432-5017		七堵區、暖暖區、安樂區	

115年度淹水災情巡查、通報及查證人員與防汛搶險隊員編組表

單位：基隆市七堵區公所

災情通報專線：對口承辦人：施孟松 行動電話：0935139387 電話：02-24566171#309 傳真：02-24567785

類別	編組任務內容	姓名	職務	辦公室電話	行動電話	責任區域
災情查通報人員	災情查察人員	謝秉鈞	民政課長	02-24566171#301		七堵區
		楊翊平	里幹事	02-24566171#316		友二里、實踐里
		楊國樞	里幹事	02-24566171#320		富民里、友一里
		李雅玲	里幹事	02-24566171#307		正明里
		陳又禎	里幹事	02-24566171#312		瑪西里、正光里
		王雅貞	里幹事	02-24566171#308		百福里
		李建忠	里幹事	02-24566171#318		自強里、長興里
		林奕君	里幹事	02-24566171#319		永安里、瑪東里
		林家仔	里幹事	02-24566171#306		八德里、泰安里
		施孟松	里幹事	02-24566171#309		永平里、瑪南里
		李英翠	里幹事	02-24566171#321		六堵里
		蔡芳萍	里幹事	02-24566171#302		長安里、堵北里
石修璋	里幹事	02-24566171#314		堵南里		

災情查通報人員						
	災情通報人員	謝秉鈞	民政課長	02-24566171#301		七堵區
		高規肯	課員	02-24566171#322		七堵區
	災情查證人員	謝秉鈞	民政課長	02-24566171#301		七堵區
		楊翊平	里幹事	02-24566171#316		友二里、實踐里
		楊國樞	里幹事	02-24566171#320		富民里、友一里
		李雅玲	里幹事	02-24566171#307		正明里
		陳又禎	里幹事	02-24566171#312		瑪西里、正光里
		王雅貞	里幹事	02-24566171#308		百福里
		李建忠	里幹事	02-24566171#318		自強里、長興里
		林奕君	里幹事	02-24566171#319		永安里、瑪東里
		林家仔	里幹事	02-24566171#306		八德里、泰安里
		施孟松	里幹事	02-24566171#309		永平里、瑪南里
		李英翠	里幹事	02-24566171#321		六堵里
		蔡芳萍	里幹事	02-24566171#302		長安里、堵北里
		石修璋	里幹事	02-24566171#314		堵南里
	蘇文彥	經建課長	02-24566171#501		七堵區	
	陳瑀芳	課員	02-24566171#503		七堵區	

防汛搶險隊	緊急聯絡調度搶修	俞佑誠	約用人員	02-24566171#505		七堵區
		張晉	技佐	02-24566171#504		七堵區

註：1、災情查察人員任務：巡察轄管範圍，主動察覺災情

2、災情通報人員任務：通報災情予權責機關，請填列3人以上，並請列入業務科(課)長。

3、災情查證人員任務：確認由民眾傳播及媒體傳播災情正確性

115年度淹水災情巡查、通報及查證人員與防汛搶險隊員編組表

單位：基隆市暖暖區公所							
災情通報專線： 對口承辦人：林姿均 行動電話：0932293692 電話：02-24579121#309 傳真：02-24587023							
類別	編組任務內容	姓名	職務	辦公室電話	行動電話	責任區域	
災情查通報人員	災情查察人員	林姿均	里幹事	02-24579121#309		暖暖區過港里、暖東里、八西里	
		楊臻樺	里幹事	02-24579121#307		暖暖區八堵里、暖暖里	
		鄭乃文	里幹事	02-24579121#307		暖暖區八南里、暖同里	
		陳雅慧	里幹事	02-24579121#310		暖暖區碇和里、八中里	
		呂翔喻	里幹事	02-24579121#311		暖暖區碇內里、碇安里	
		沈鴻翔	里幹事	02-24579121#315		暖暖區暖西里、碇祥里	
	災情通報人員	王誦安	民政課長	02-24579121#301			暖暖區
		林姿均	里幹事	02-24579121#309			暖暖區過港里、暖東里、八西里
		楊臻樺	里幹事	02-24579121#307			暖暖區八堵里、暖暖里
		鄭乃文	里幹事	02-24579121#312			暖暖區八南里、暖同里
		陳雅慧	里幹事	02-24579121#310			暖暖區碇和里、八中里
		沈鴻翔	里幹事	02-24579121#315			暖暖區暖西里、碇祥里
	災情查證人員	呂翔喻	里幹事	02-24579121#311			暖暖區碇內里、碇安里
		林姿均	里幹事	02-24579121#309			暖暖區過港里、暖東里、八西里
		楊臻樺	里幹事	02-24579121#307			暖暖區八堵里、暖暖里
		鄭乃文	里幹事	02-24579121#312			暖暖區八南里、暖同里
		陳雅慧	里幹事	02-24579121#310			暖暖區碇和里、八中里
		沈鴻翔	里幹事	02-24579121#315			暖暖區暖西里、碇祥里
防汛搶險隊	緊急聯絡調度搶修	呂翔喻	里幹事	02-24579121#311		暖暖區碇內里、碇安里	
		邱志宏	經建課長	02-24579121#501		暖暖區	
		張傑堯	技士	02-24579121#502		暖暖區	
		王彥博	技佐	02-24579121#503		暖暖區	

- 註：1、災情查察人員任務：巡察轄管範圍，主動察覺災情
 2、災情通報人員任務：通報災情予權責機關，請填列3人以上，並請列入業務科(課)長。
 3、災情查證人員任務：確認由民眾傳播及媒體傳播災情正確性

115年度淹水災情巡查、通報及查證人員與防汛搶險隊員編組表

單位： 基隆市中山區公所

災情通報專線： 對口承辦人：余祥麟 行動電話：0989453252 電話：02-24232181#313 傳真：02-24269654

類別	編組任務內容	姓名	職務	辦公室電話	行動電話	責任區域
災情查通報人員	災情查察人員	邱正昇	課長	02-24232181#301		中山區
		許雁詠	里幹事	02-24232181#318		中山里、中興里
		唐美惠	里幹事	02-24232181#314		通明里、仙洞里
		張紘翔	里幹事	02-24232181#305		居仁里、通化里
		余祥麟	里幹事	02-24232181#313		安民里、太白里
		許浩倫	里幹事	02-24232181#308		德和里、協和里
		王孟智	里幹事	02-24232181#317		安平里、西定里
		施惠珠	里幹事	02-24232181#309		新建里、西華里、和平里
		張仁傑	里幹事	02-24232181#320		仁正里、西康里
		田純慈	里幹事	02-24232181#316		德安里
		吳慧君	里幹事	02-24232181#319		中和里
		黃惠珠	里幹事	02-24232181#306		民治里、健民里
		陳秉樞	里幹事	02-24232181#315		文化里、西榮里
		林以臻	里幹事	02-24232181#312		和慶里
災情查通報人員	災情通報人員	邱正昇	課長	02-24232181#301		中山區
		許雁詠	里幹事	02-24232181#318		中山里、中興里
		唐美惠	里幹事	02-24232181#314		通明里、仙洞里
		張紘翔	里幹事	02-24232181#305		居仁里、通化里
		余祥麟	里幹事	02-24232181#313		安民里、太白里
		許浩倫	里幹事	02-24232181#308		德和里、協和里
		王孟智	里幹事	02-24232181#317		安平里、西定里
		施惠珠	里幹事	02-24232181#309		新建里、西華里、和平里
		張仁傑	里幹事	02-24232181#320		仁正里、西康里
		田純慈	里幹事	02-24232181#316		德安里
		吳慧君	里幹事	02-24232181#319		中和里
		黃惠珠	里幹事	02-24232181#306		民治里、健民里
		陳秉樞	里幹事	02-24232181#315		文化里、西榮里
		林以臻	里幹事	02-24232181#312		和慶里

災情查通報人員	災情查證人員	許雁詠	里幹事	02-24232181#318		中山里、中興里
		唐美惠	里幹事	02-24232181#314		通明里、仙洞里
		張紘翊	里幹事	02-24232181#305		居仁里、通化里
		余祥麟	里幹事	02-24232181#313		安民里、太白里
		許浩倫	里幹事	02-24232181#308		德和里、協和里
		王孟智	里幹事	02-24232181#317		安平里、西定里
		施惠珠	里幹事	02-24232181#309		新建里、西華里、和平里
		張仁傑	里幹事	02-24232181#320		仁正里、西康里
		田純慈	里幹事	02-24232181#316		德安里
		吳慧君	里幹事	02-24232181#319		中和里
		黃惠珠	里幹事	02-24232181#306		民治里、健民里
		陳秉樞	里幹事	02-24232181#315		文化里、西榮里
		林以臻	里幹事	02-24232181#312		和慶里
防汛搶險隊	緊急聯絡調度搶修	吳關佑	課長	02-24232181#501		中山區
		李易陳	約僱人員	02-24232181#504		中山區
		張續耀	技士	02-24232181#502		中山區

註：1、災情查察人員任務：巡察轄管範圍，主動察覺災情

2、災情通報人員任務：通報災情予權責機關，請填列3人以上，並請列入業務科(課)長。

3、災情查證人員任務：確認由民眾傳播及媒體傳播災情正確性

115年度淹水災情巡查、通報及查證人員與防汛搶險隊員編組表

單位： 基隆市安樂區公所

災情通報專線： 對口承辦人：吳書緯 行動電話：0966099121 電話：24312118#313 傳真：24328859

類別	編組任務內容	姓名	職務	辦公室電話	行動電話	責任區域
災情查通報人員	災情查察人員	何佳穎	約僱人員	24312118#310		六合
		廖文輝	里幹事	24312118#323		五福、西川
		陳秀美	里幹事	24312118#312		定邦、四維
		袁宏道	約僱人員	24312118#304		嘉仁、內寮
		尤慶洲	里幹事	24312118#314		安和
		郭繼修	里幹事	24312118#317		定國、新西
		吳書緯	里幹事	24312118#313		壯觀、慈仁
		李沛蓄	里幹事	24312118#316		三民
		李致庭	里幹事	24312118#320		外寮、永康
		蔡宗翰	里幹事	24312118#305		七賢、興寮
		郭尚儒	里幹事	24312118#318		鶯歌、新崙
		李淑暉	里幹事	24312118#311		中崙
		周愛萍	里幹事	24312118#309		樂一、鶯安
		陳昀喬	約僱人員	24312118#316		武崙
林郁芳	里幹事	24312118#319		長樂		

災情查通報人員	災情通報人員	王浩軒	課長	24312118#301		安樂區
		吳書緯	里幹事	24312118#313		安樂區
	災情查證人員	何佳穎	約僱人員	24312118#310		六合
		廖文輝	里幹事	24312118#323		五福、西川
		陳秀美	里幹事	24312118#312		定邦、四維
		袁宏道	約僱人員	24312118#304		嘉仁、內寮
		尤慶洲	里幹事	24312118#314		安和
		郭繼修	里幹事	24312118#317		定國、新西
		吳書緯	里幹事	24312118#313		壯觀、慈仁
		李沛蓄	里幹事	24312118#316		三民
		李致庭	里幹事	24312118#320		外寮、永康
		蔡宗翰	里幹事	24312118#305		七賢、興寮
		郭尚儒	里幹事	24312118#318		鶯歌、新崙
		李淑暉	里幹事	24312118#311		中崙
周愛萍	里幹事	24312118#309		樂一、鶯安		
徐嘉濃	里幹事	24312118#306		千城		
陳昀喬	約僱人員	24312118#316		武崙		
林郁芳	里幹事	24312118#319		長樂		
防汛搶險隊	緊急聯絡調度搶修	何忠倫	經建課課長	24312118#501		安樂區
		梁耀雯	辦事員	24312118#502		安樂區
		張秀君	技士	24312118#504		安樂區

註：1、災情查察人員任務：巡察轄管範圍，主動察覺災情

2、災情通報人員任務：通報災情予權責機關，請填列3人以上，並請列入業務科(課)長。

3、災情查證人員任務：確認由民眾傳播及媒體傳播災情正確性

115年度淹水災情巡查、通報及查證人員與防汛搶險隊員編組表

單位： 基隆市仁愛區公所

災情通報專線： 對口承辦人：陳文宏 行動電話：0927352395 電話：24301122#302 傳真：02-24337944

類別	編組任務內容	姓名	職務	辦公室電話	行動電話	責任區域	
災情查通報人員	災情查察人員	張筱君	民政課課長	02-24301122#301		仁愛區	
		顧建民	里幹事	02-24301122#324		林泉里、忠勇里	
		邱啟毓	里幹事	02-24301122#309		水錦里、兆連里	
		郭祿	里幹事	02-24301122#311		崇文里、光華里	
		黃宇軒	里幹事	02-24301122#316		博愛里、龍門里	
		劉慈芬	里幹事	02-24301122#313		福仁里、德厚里、和明里	
		張明雁	里幹事	02-24301122#319		新店里	
		劉德義	里幹事	02-24301122#315		吉仁里、曲水里、仁德里	
		姜宜帆	里幹事	02-24301122#308		育仁里、文安里	
		丁千砒	里幹事	02-24301122#326		智仁里、英仁里、文昌里	
		林雨葳	里幹事	02-24301122#330		獅球里、明德里	
		施保資	里幹事	02-24301122#331		同風里、朝棟里、玉田里	
		吳信平	里幹事	02-24301122#307		虹橋里、書院里	
		王學柱	約僱人員	02-24301122#329		誠仁里、花崗里	
		災情通報人員		張筱君	民政課長	02-24301122#301	
陳文宏	課員			02-24301122#302		仁愛區	
白書宇	約僱人員			02-24301122#303		仁愛區	
王珣	里幹事			02-24301122#304		仁愛區	

災情查通報人員	災情查證人員	劉廷玢	約僱人員	02-24301122#305		仁愛區
		蕭如君	佐理員	02-24301122#317		仁愛區
		張筱君	民政課長	02-24301122#301		仁愛區
		陳文宏	課員	02-24301122#302		仁愛區
		顧建民	里幹事	02-24301122#324		林泉里、忠勇里
		邱啟毓	里幹事	02-24301122#309		水錦里、兆連里
		郭祿	里幹事	02-24301122#311		崇文里、光華里
		黃雨軒	里幹事	02-24301122#316		博愛里、龍門里
		劉慈芬	里幹事	02-24301122#313		福仁里、德厚里、和明里
		張明雁	里幹事	02-24301122#319		新店里
		劉德義	里幹事	02-24301122#315		吉仁里、曲水里、仁德里
		姜宜帆	里幹事	02-24301122#308		育仁里、文安里
		丁千砮	里幹事	02-24301122#326		智仁里、英仁里、文昌里
		林雨葳	里幹事	02-24301122#330		獅球里、明德里
		施保資	里幹事	02-24301122#331		同風里、朝棟里、玉田里
		吳信平	里幹事	02-24301122#307		虹橋里、書院里
		王學柱	里幹事	02-24301122#329		誠仁里、花崗里
防汛搶險隊	緊急聯絡調度搶修	黃文洋	經建課長	02-24301122#501		仁愛區
		史紹煌	技佐	02-24301122#503		仁愛區

註：1、災情查察人員任務：巡察轄管範圍，主動察覺災情

2、災情通報人員任務：通報災情予權責機關，請填列3人以上，並請列入業務科(課)長。

3、災情查證人員任務：確認由民眾傳播及媒體傳播災情正確性

115年度淹水災情巡查、通報及查證人員與防汛搶險隊員編組表

單位：基隆市中正區公所

災情通報專線：對口承辦人：蔡旻妘 行動電話：0972-851-549 電話：2463-3341轉302 傳真：2462-1211

類別	編組任務內容	姓名	職務	辦公室電話	行動電話	責任區域
災情查通報人員	災情查察人員	李國豪	里幹事	02-2463-3341轉307		港通里、真砂里
		楊易聰	里幹事	02-2463-334轉311		砂灣里、建國里
		朱展鋒	里幹事	02-2463-3341轉312		信義里、新富里
		吳家毓	里幹事	02-2463-3341轉317		新豐里、平寮里
		劉宏洋	辦事員	02-2463-3341轉314		中正里、碧砂里
		黃旻慧	里幹事	02-2463-3341轉315		社寮里、正義里
		閻維翊	里幹事	02-2463-3341轉316		義重里
		張全明	里幹事	02-2463-3341轉318		八斗里、和憲里
		賴品勳	里幹事	02-2463-3341轉319		正砂里
		鄭震聲	里幹事	02-2463-3341轉321		德義里、入船里
		葉卉昀	里幹事	02-2463-3341轉313		中船里、正船里
		陳文生	里幹事	02-2463-3341轉323		中砂里、長潭里
		郭俊廷	里幹事	02-2463-3341轉322		中濱里、海濱里
		丁士展	里幹事	02-2463-3341轉308		砂子里
		災情通報人員		傅俊昇	區長	02-2463-3341轉101
陳志源	秘書			02-2463-3341轉201		中正區
陳家驊	民政課課長			02-2463-3341轉301		中正區
		李國豪	里幹事	02-2463-3341轉307		港通里、真砂里

災情查通報人員	災情查證人員	楊易璵	里幹事	02-2463-334轉311		砂灣里、建國里
		朱展鋒	里幹事	02-2463-3341轉312		信義里、新富里
		吳家毓	里幹事	02-2463-3341轉317		新豐里、平寮里
		劉宏洋	辦事員	02-2463-3341轉314		中正里、碧砂里
		黃旻慧	里幹事	02-2463-3341轉315		社寮里、正義里
		閻維翊	里幹事	02-2463-3341轉316		義重里
		張全明	里幹事	02-2463-3341轉318		八斗里、和憲里
		賴品勳	里幹事	02-2463-3341轉319		中濱里、砂子里
		鄭震聲	里幹事	02-2463-3341轉321		德義里、入船里
		葉卉昀	里幹事	02-2463-3341轉313		中船里、正船里
		陳文生	里幹事	02-2463-3341轉323		中砂里、長潭里
		朱展鋒	里幹事	02-2463-3341轉322		中濱里、海濱里
		丁士展	里幹事	02-2463-3341轉308		砂子里
		防汛搶險隊	緊急聯絡調度搶修	廖文宗	經建課課長	02-2463-3341轉501
陳南宏	約僱人員			02-2463-3341轉502		中正區

註：1、災情查察人員任務：巡察轄管範圍，主動察覺災情

2、災情通報人員任務：通報災情予權責機關，請填列3人以上，並請列入業務科(課)長。

3、災情查證人員任務：確認由民眾傳播及媒體傳播災情正確性

115年度淹水災情巡查、通報及查證人員與防汛搶險隊員編組表

單位： 基隆市信義區公所

災情通報專線： 對口承辦人：李澤旻 0928-091-690/ 2428-2101#312 FAX：2423-6174

類別	編組任務內容	姓名	職務	辦公室電話	行動電話	責任區域
災情查通報人員	災情查察人員	陳奕廷	民政課代理課長	2428-2101		信義區
		陳悅芳	里幹事	2428-2101		東安里
		吳銘恭	里幹事	2428-2101		東信里、東光里
		溫筱梅	里幹事	2428-2101		義幸里、義民里、仁義里
		鄭守茹	里幹事	2428-2101		智誠里、義和里
		游晟昱	里幹事	2428-2101		義昭里
		鄭宇宏	里幹事	2428-2101		孝忠里、仁壽里
		李澤旻	里幹事	2428-2101		信義區、東明里
		許迪穎	里幹事	2428-2101		智慧里、孝深里
		林韋廷	里幹事	2428-2101		禮儀里、孝賢里
		賴彥竹	佐理員	2428-2101		信綠里、禮東里
		許世賢	里幹事	2428-2101		孝德里、孝岡里
災情查通報人員	災情通報人員	陳奕廷	民政課代理課長	2428-2101		信義區
		陳悅芳	里幹事	2428-2101		東安里
		吳銘恭	里幹事	2428-2101		東信里、東光里
		溫筱梅	里幹事	2428-2101		義幸里、義民里、仁義里
		鄭守茹	里幹事	2428-2101		智誠里、義和里
		游晟昱	里幹事	2428-2101		義昭里
		鄭宇宏	里幹事	2428-2101		孝忠里、仁壽里
		李澤旻	里幹事	2428-2101		信義區、東明里
		許迪穎	里幹事	2428-2101		智慧里、孝深里
		林韋廷	里幹事	2428-2101		禮儀里、孝賢里
		賴彥竹	佐理員	2428-2101		信綠里、禮東里
		許世賢	里幹事	2428-2101		孝德里、孝岡里
災情查通報人員		陳奕廷	民政課代理課長	2428-2101		信義區
		陳悅芳	里幹事	2428-2101		東安里
		吳銘恭	里幹事	2428-2101		東信里、東光里
		溫筱梅	里幹事	2428-2101		義幸里、義民里、仁義里

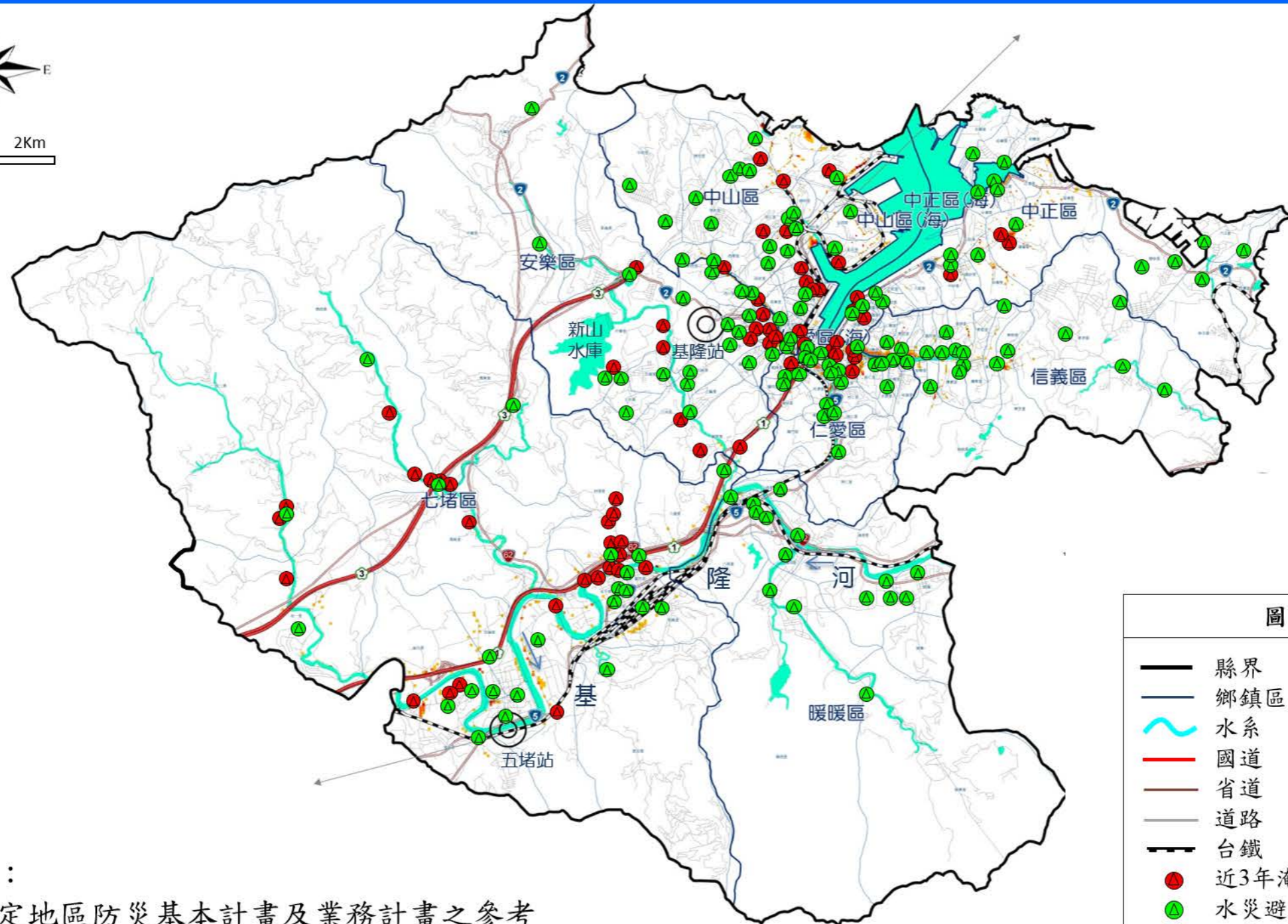
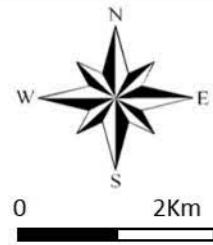
	災情查證人員	鄭守茹	里幹事	2428-2101		智誠里、義和里
		游晟昱	里幹事	2428-2101		義昭里
		鄭宇宏	里幹事	2428-2101		孝忠里、仁壽里
		李澤旻	里幹事	2428-2101		信義區、東明里
		許迪穎	里幹事	2428-2101		智慧里、孝深里
		林韋廷	里幹事	2428-2101		禮儀里、孝賢里
		賴彥竹	佐理員	2428-2101		信綠里、禮東里
		許世賢	里幹事	2428-2101		孝德里、孝岡里
防汛搶險隊	緊急聯絡調度搶修	陳立偉	經建課長	2428-2101		信義區
		蔡瀚逸	技士	2428-2101		信義區
		張伯璋	課員	2428-2101		信義區

註：1、災情查察人員任務：巡察轄管範圍，主動察覺災情

2、災情通報人員任務：通報災情予權責機關，請填列3人以上，並請列入業務科(課)長。

3、災情查證人員任務：確認由民眾傳播及媒體傳播災情正確性

編號KLC 基隆市水災防災地圖



圖例

- 縣界
- 鄉鎮區界
- 水系
- 國道
- 省道
- 道路
- 台鐵
- 近3年淹水位置
- 水災避難處所
- ◎ 雨量站

淹水潛勢深度(日雨量450mm)

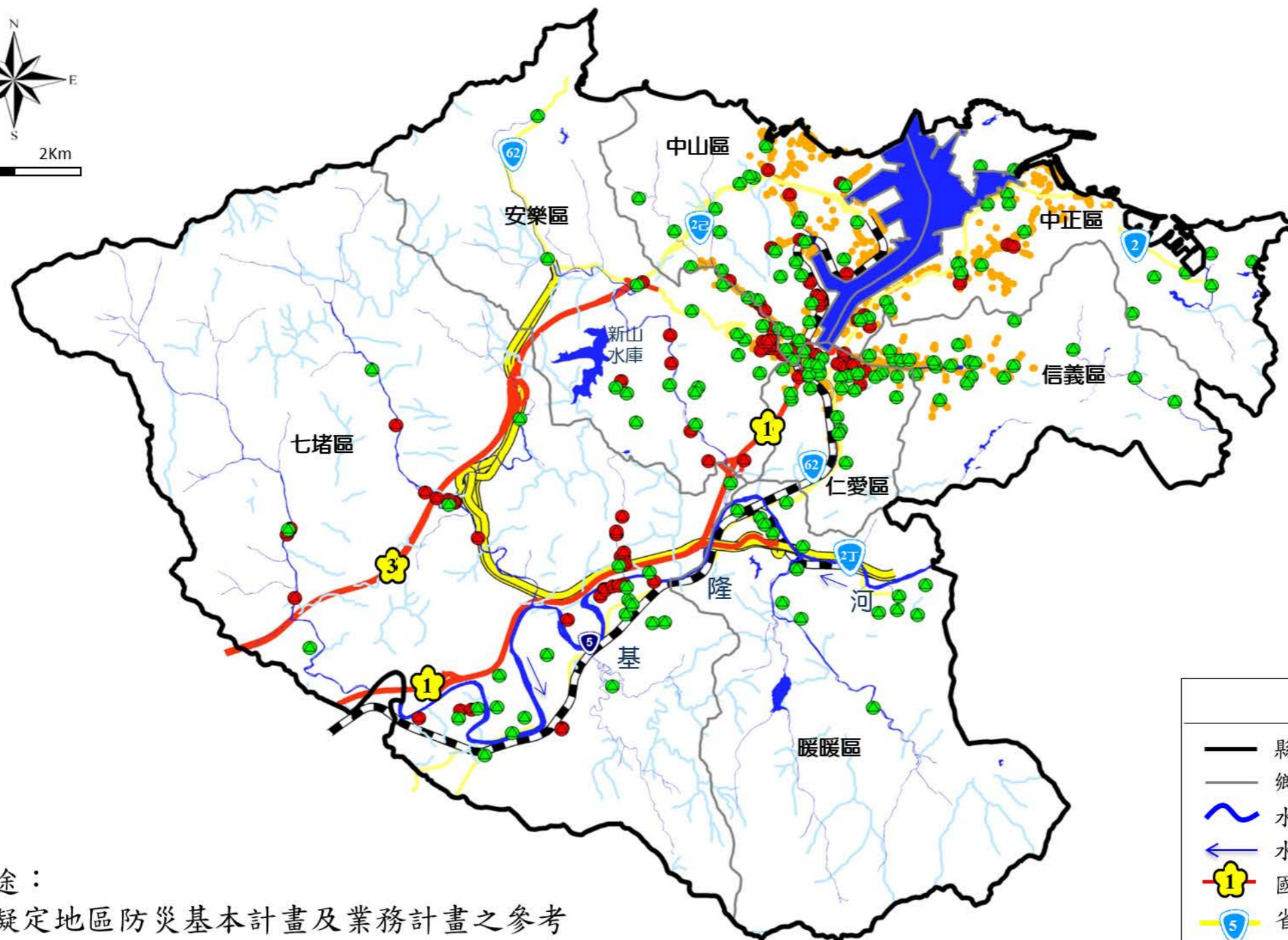
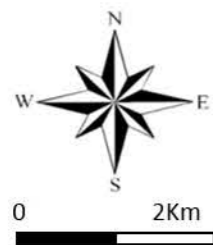
- (0.3-1)公尺
- (1-2)公尺
- (2-3)公尺
- >3公尺

用途：

1. 擬定地區防災基本計畫及業務計畫之參考
2. 國土或城鄉規劃之參考
3. 颱風期間淹水預警資訊研判之用

資料製作時間：民國102年11月

編號KLC 基隆市水災防災地圖(GIS版)



用途：

1. 擬定地區防災基本計畫及業務計畫之參考
2. 國土或城鄉規劃之參考
3. 颱風期間淹水預警資訊研判之用

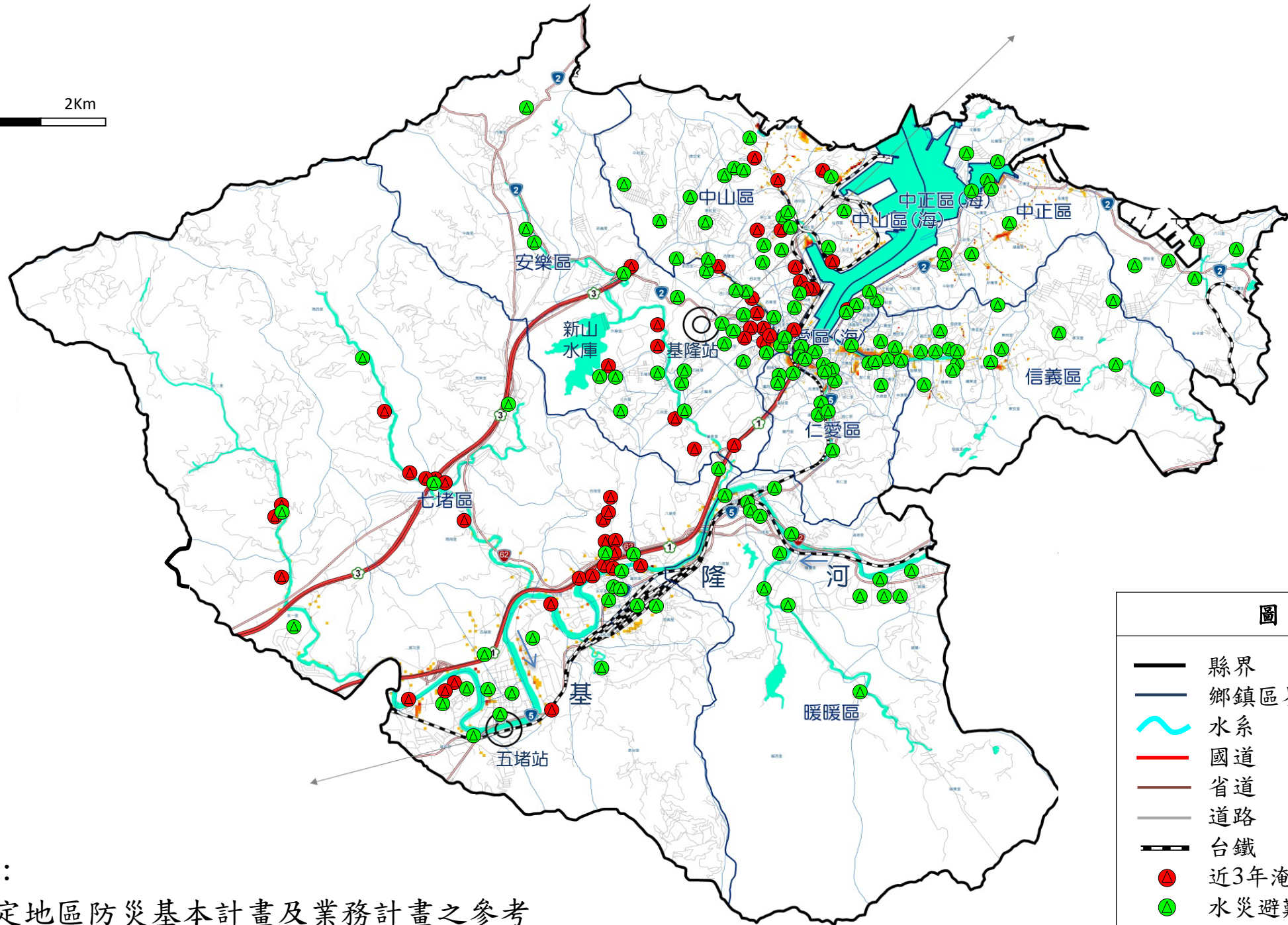
資料製作時間：民國102年11月

圖例

- 縣界
- 鄉鎮區界
- 水系
- 水流方向
- 國道
- 省道
- 台鐵
- 近3年淹水位置
- 水災避難處所
- 日雨量450mm
淹水深達50cm以上
之淹水潛勢

基隆市水災防災地圖

0 2Km



圖例

- 縣界
- 鄉鎮區界
- ~ 水系
- 國道
- 省道
- 道路
- 台鐵
- 近3年淹水位置
- ▲ 水災避難處所
- 雨量站

淹水潛勢深度(日雨量450mm)

- (0.3-1)公尺
- (1-2)公尺
- (2-3)公尺
- >3公尺

用途：

1. 擬定地區防災基本計畫及業務計畫之參考
2. 國土或城鄉規劃之參考
3. 颱風期間淹水預警資訊研判之用

資料製作時間：民國101年9月

基隆市水災防災地圖(GIS版)

0 2Km

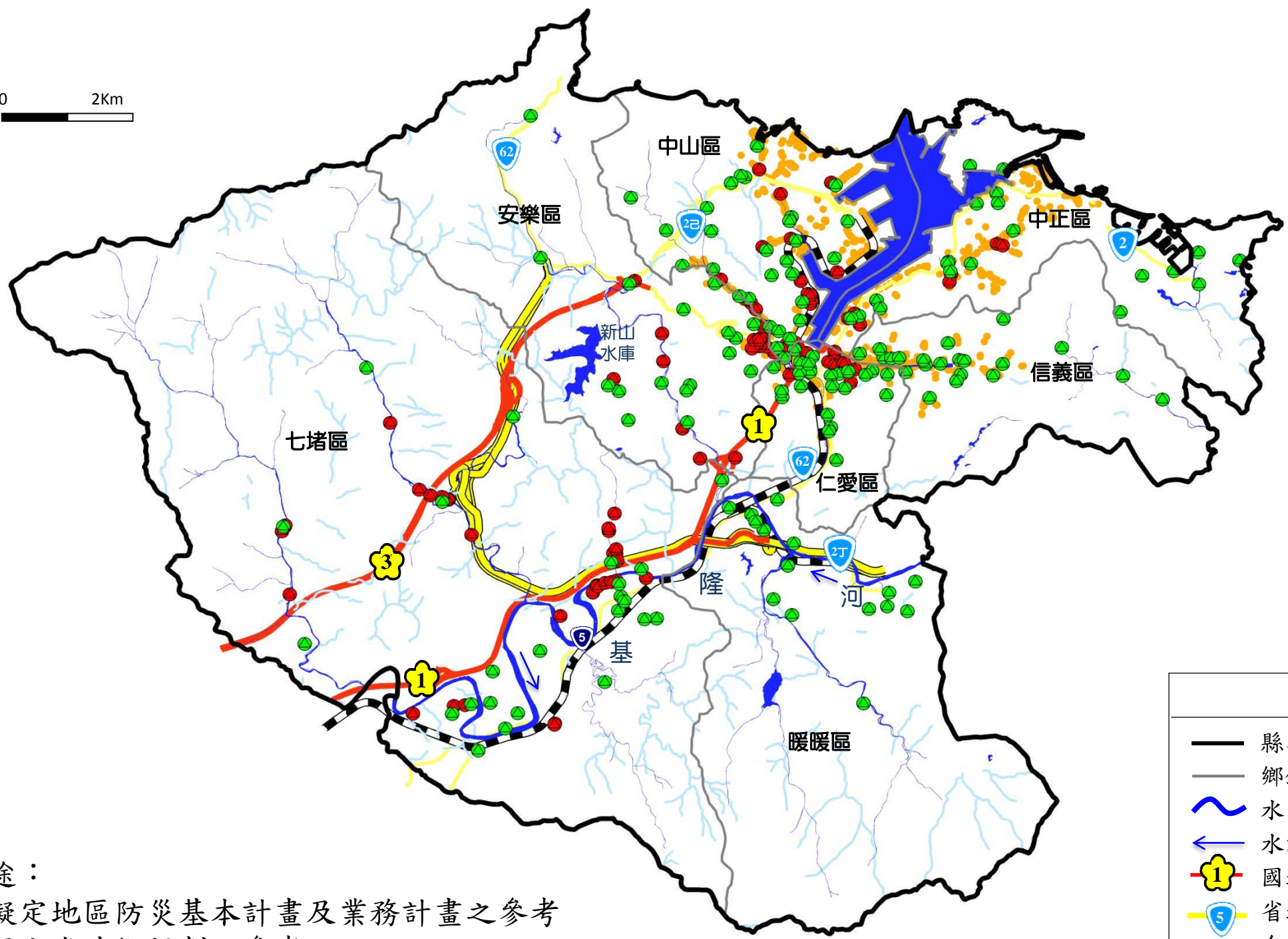


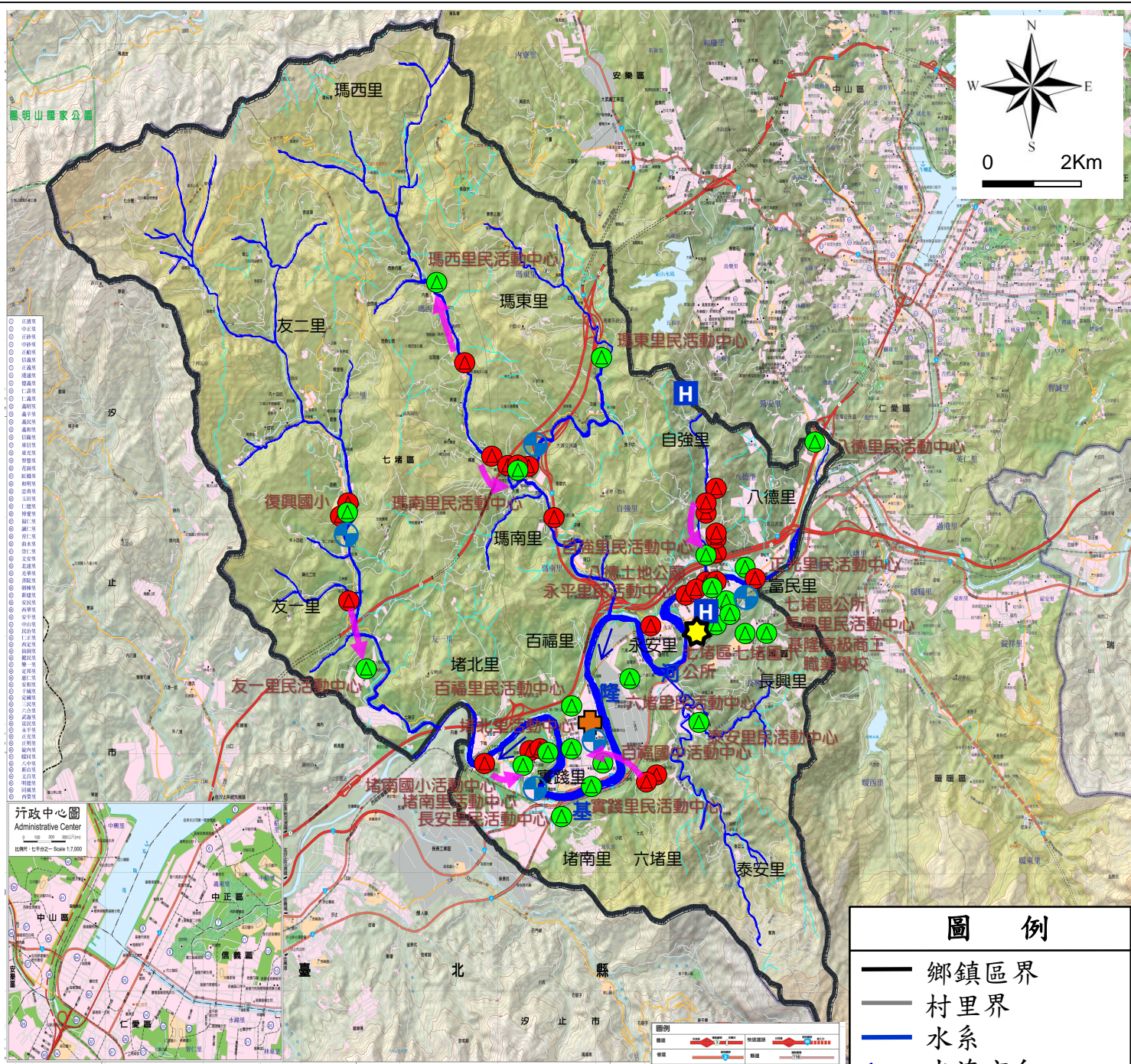
圖 例	
——	縣界
——	鄉鎮區界
~	水系
←	水流方向
1	國道
5	省道
— — —	台鐵
●	近3年淹水位置
▲	水災避難處所
■	日雨量450mm 淹水深達50cm以上 之淹水潛勢

用途：

1. 擬定地區防災基本計畫及業務計畫之參考
2. 國土或城鄉規劃之參考
3. 颱風期間淹水預警資訊研判之用

資料製作時間：民國101年9月

編號KLC-002基隆市七堵區防災地圖



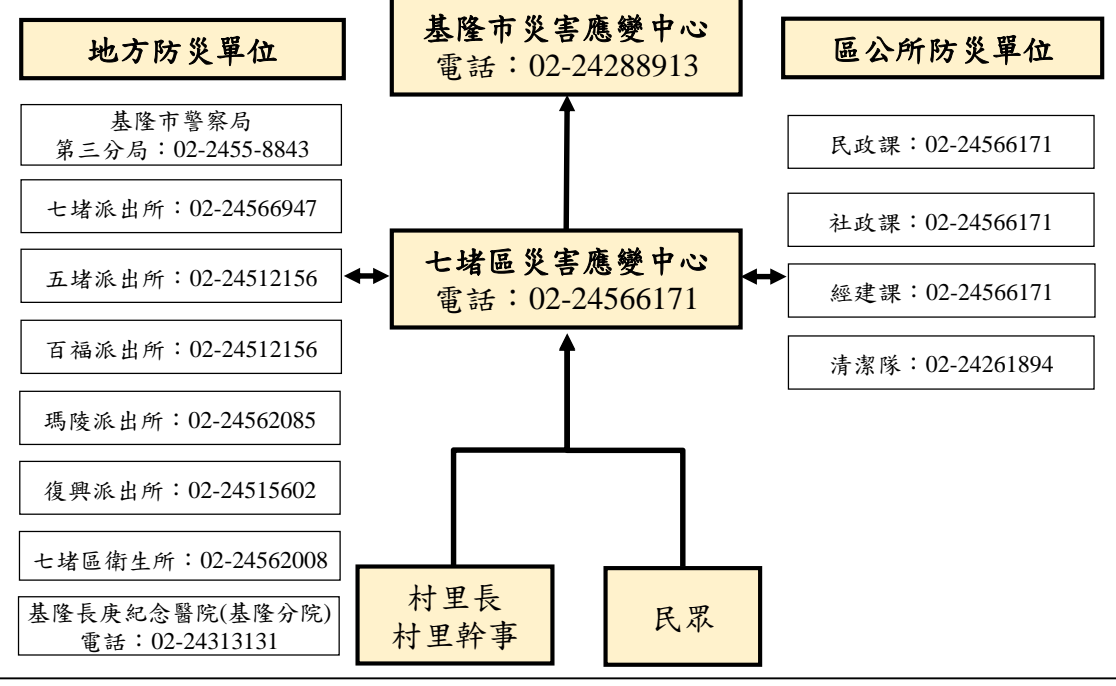
圖例

- 鄉鎮區界
- 村里界
- 水系
- ← 水流方向
- 近3年淹水區域
- 水災避難處所
- 疏散路線
- H 醫療資源
- 警察資源
- 消防資源
- ★ 七堵區公所

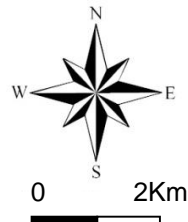
災情通報單位	警消單位	里長聯絡電話
基隆市災害應變中心 電話：02-24288913 地址：基隆市安樂區基金一路129巷6號 七堵區公所 電話：02-24566171 地址：七堵區光明路21號 基隆市消防局 電話：02-24302691 地址：基隆市安樂區基金一路129巷6號	基隆市警察局 第三分局：02-2455-8843 七堵派出所：02-24566947 五堵派出所：02-24512156 百福派出所：02-24512156 瑪陵派出所：02-24562085 復興派出所：02-24515602 七堵消防分隊：02-24527429 百福消防分隊：02-24527429	長興里長：姚琴富 02-24563563 堵南里長：余佩儒 02-24511868 富民里長：吳明宗 02-24551799 永安里長：陳君治 02-24565283 八德里長：余文財 02-24564002 自強里長：張仁化 02-24569686 六堵里長：余良盛 02-24514947 泰安里長：詹仁豪 02-24522539 堵北里長：謝孟翰 02-24566171 瑪南里長：蘇陳素花 02-24563726 瑪東里長：李門長 02-24567010 瑪西里長：陳美雲 02-24553986 友一里長：蕭雪 02-24566171 友二里長：蘇秋福 02-24517170 百福里長：何孟翰 02-24519577 實踐里長：張曉政 02-24566171 正光里長：許正聲 02-24566171 正明里長：謝連堂 02-24566171 長安里長：陳栓基 02-24566171 永平里長：黃朝家 02-24566171

避難處所

七堵國小活動中心 管理人：陳冠蓉 容納：600人 地址：七堵區明德一路184號 電話：02-24567116#31	長興里民活動中心 管理人：姚琴富 容納：52人 地址：七堵區東新街25號 電話：02-24563563	百福國中活動中心 管理人：陳明福 容納：191人 地址：七堵區福五街1號 電話：02-24511158	實踐里民活動中心 管理人：張曉政 容納：50人 地址：七堵區百一街52-1號 電話：02-24518581
七堵區公所 管理人：郭淑娥 容納：200人 地址：七堵區光明路21號 電話：02-24566171	自強里民活動中心 管理人：張仁化 容納：36人 地址：七堵區自強路1號 電話：02-24569686	堵南國小活動中心 管理人：吳柏煒 容納：120人 地址：七堵區大德路120號 電話：02-24511339#30	基隆高級工商職業學校 管理人：顏國恩 容納：150人 地址：七堵區東新街22號 電話：02-24567126#230



編號KLC-002基隆市七堵區防災地圖



- ### 圖例
- 鄉鎮區界
 - 村里界
 - 水系
 - ← 水流方向
 - 1 國道
 - 62 省道
 - ▲ 近3年淹水區域
 - 水災避難處所
 - 疏散路線
 - H 醫療資源
 - Ⓜ 警察資源
 - ⛑ 消防資源
 - ★ 七堵區公所
 - 日雨量450mm 淹水深達50cm以上之淹水潛勢

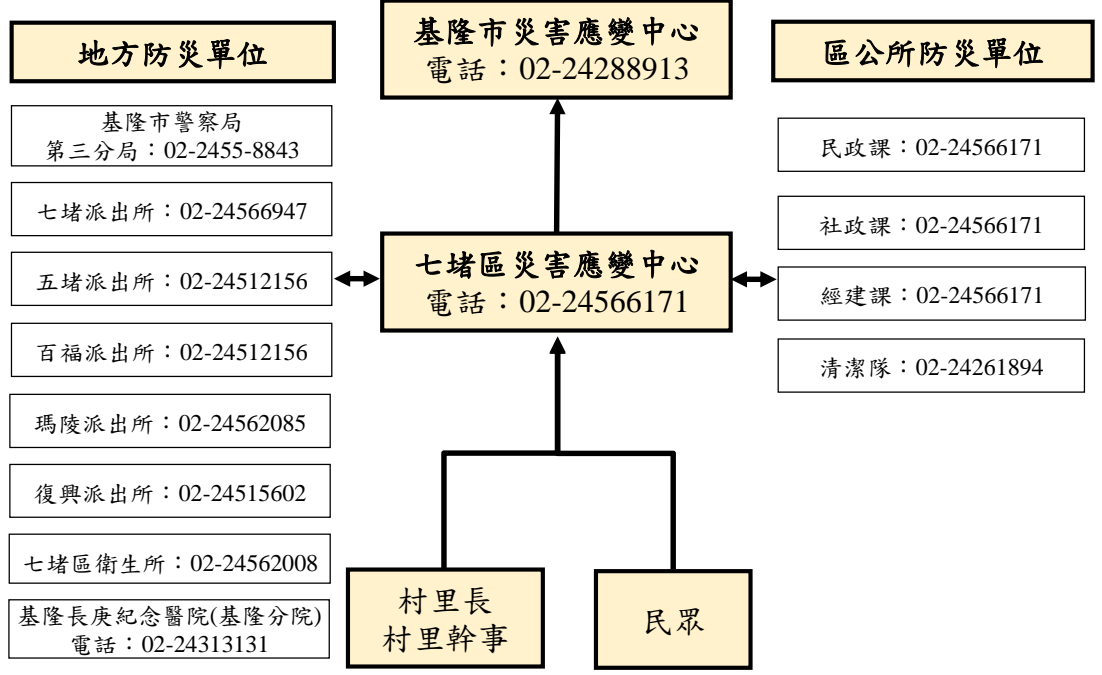
災情通報單位	警消單位	里長聯絡電話
基隆市災害應變中心 電話：02-24288913 地址：基隆市安樂區基金一路129巷6號 七堵區公所 電話：02-24566171 地址：七堵區光明路21號 基隆市消防局 電話：02-24302691 地址：基隆市安樂區基金一路129巷6號	基隆市警察局 第三分局：02-2455-8843 七堵派出所：02-24566947 五堵派出所：02-24512156 百福派出所：02-24512156 瑪陵派出所：02-24562085 復興派出所：02-24515602 七堵消防分隊：02-24527429 百福消防分隊：02-24527429	長興里長：姚琴富 02-24563563 堵南里長：余佩儒 02-24511868 富民里長：吳明宗 02-24551799 永安里長：陳君治 02-24565283 八德里長：余文財 02-24564002 自強里長：張仁化 02-24569686 六堵里長：余良盛 02-24514947 泰安里長：詹仁豪 02-24522539 堵北里長：謝孟翰 02-24566171 瑪南里長：蘇陳素花 02-24563726 瑪東里長：李門長 02-24567010 瑪西里長：陳美雲 02-24553986 友一里長：蕭雪 02-24566171 友二里長：蘇秋福 02-24517170 百福里長：何孟翰 02-24519577 實踐里長：張曉玫 02-24566171 正光里長：許正聲 02-24566171 正明里長：謝連堂 02-24566171 長安里長：陳栓基 02-24566171 永平里長：黃朝家 02-24566171

醫療單位

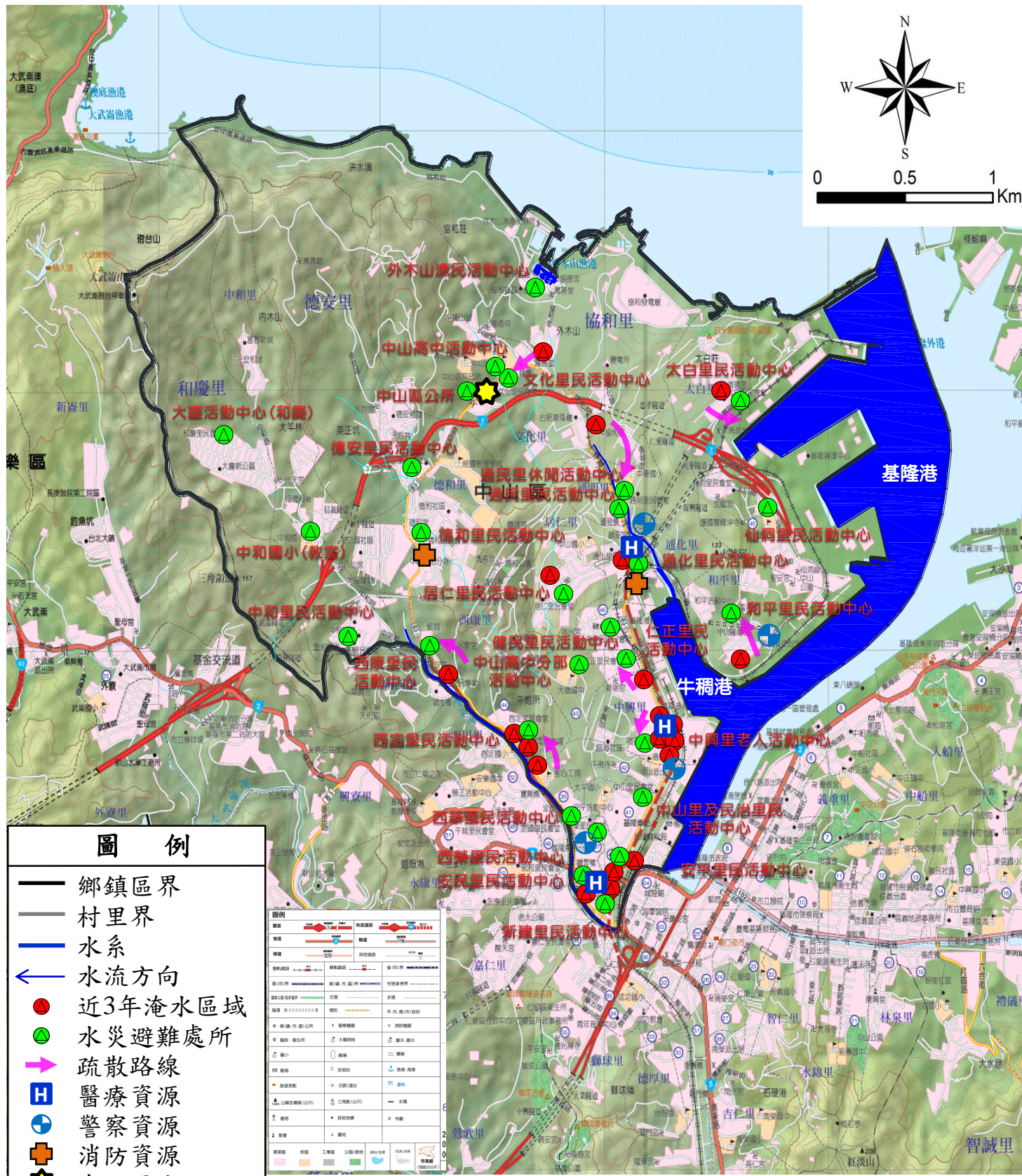
七堵區衛生所 電話：02-24562008 地址：基隆市明德一路169號 基隆長庚紀念醫院(基隆分院) 電話：02-24313131 地址：基隆市麥金路222號

避難處所

七堵國小活動中心 管理人：陳冠蓉 容納：600人 地址：七堵區明德一路184號 電話：02-24567116#31 七堵區公所 管理人：郭淑娥 容納：200人 地址：七堵區光明路21號 電話：02-24566171	長興里民活動中心 管理人：姚琴富 容納：52人 地址：七堵區東新街25號 電話：02-24563563 自強里民活動中心 管理人：張仁化 容納：36人 地址：七堵區自強路1號 電話：02-24569686	百福國中活動中心 管理人：陳明福 容納：191人 地址：七堵區福五街1號 電話：02-24511158 堵南國小活動中心 管理人：吳柏煒 容納：120人 地址：七堵區大德路120號 電話：02-24511339#30	百福國中活動中心 管理人：陳明福 容納：191人 地址：七堵區福五街1號 電話：02-24511158 堵南國小活動中心 管理人：吳柏煒 容納：120人 地址：七堵區大德路120號 電話：02-24511339#30
--	---	---	---

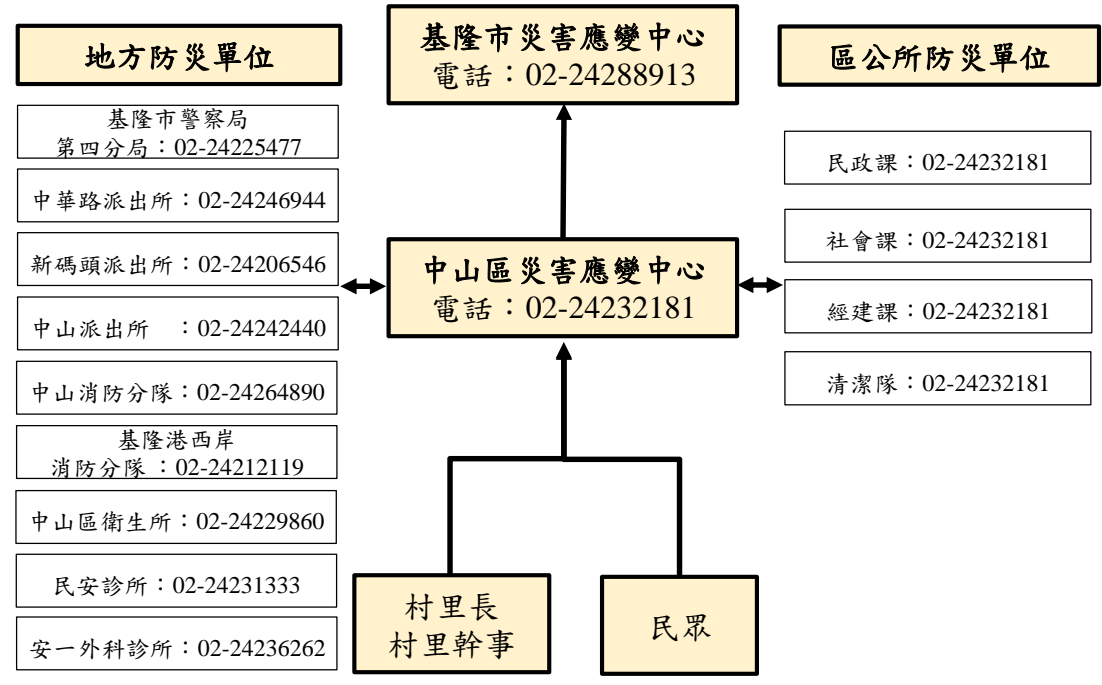


編號KLC-005基隆市中山區防災地圖

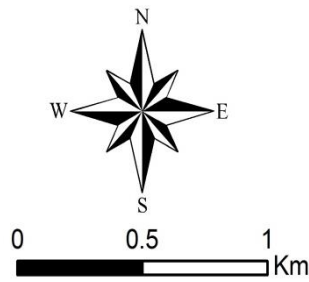


災情通報單位	警消單位	里長聯絡電話
基隆市災害應變中心 電話：02-24288913 地址：基隆市安樂區基金一路129巷6號 中山區公所 電話：02-24232181 地址：中山區文化路168號2樓 基隆市消防局 電話：02-24302691 地址：基隆市安樂區基金一路129巷6號	基隆市警察局 第四分局：02-24225477 中華路派出所：02-24246944 新碼頭派出所：02-24206546 中山派出所：02-24242440 中山消防分隊：02-24264890 基隆港西岸 消防分隊：02-24212119	通明里長：蘇祐平 0933077745 仙洞里長：賴正男 0920903890 新建里長：高瑞堂 0935202076 太白里長：鄭吉雄 0932074197 中山里長：羅子廷 0903103504 民治里長：黃國偉 0917865063 健民里長：郭正勇 0933931012 中興里長：李進發 0931070551 仁正里長：陳炳楠 0933143101 文化里長：潘誼樺 0922571251 通化里長：徐麗玲 0963068968 居仁里長：洪文慶 0938629693 德安里長：謝銘傳 0935588807 德和里長：曾聖為 0982109172 協和里長：張中信 0926717168 中和里長：蘇彩雲 0916997002 西華里長：陳柏豪 0933023438 西定里長：翁木梨 0910642218 西康里長：張繼志 0919393914 西榮里長：許美玉 0933102437 和慶里長：陳嘉和 0932074833 和平里長：張和妹 0963068858 安平里長：楊榮豐 0920799850 安民里長：羅聰德 0910251627
醫療單位		
中山區衛生所 電話：02-24229860 地址：中山區中山二路15號 民安診所 電話：02-24231333 地址：中山區中華路11號 安一外科診所 電話：02-24236262 地址：中山區安一路79號		

避難處所			
中興里民活動中心 管理人：李進發 容納：40人 地址：中山二路11號 電話：02-24282920	和平里民活動中心 管理人：張和妹 容納：20人 地址：中山三路103巷82之2號 電話：02-24246436	文化里民活動中心 管理人：潘誼樺 容納：60人 地址：文化路161巷44之5號 電話：02-24276066	西定里民活動中心 管理人：謝萬利 容納：100人 地址：西定路230號3樓 電話：02-24260460
太白里民活動中心 管理人：鄭吉雄 容納：40人 地址：光華路7號2樓 電話：02-24264512	仁正里民活動中心 管理人：陳炳楠 容納：50人 地址：中山二路109巷13號 電話：02-24231711	通明里民活動中心 管理人：蘇祐平 容納：50人 地址：中華路46巷2號 電話：02-24257367	西康里民活動中心 管理人：張繼志 容納：30人 地址：復興路24號 電話：02-24372500



編號KLC-005基隆市中山區防災地圖



圖例

- 鄉鎮區界
- 村里界
- 水系
- ← 水流方向
- 1 國道
- 62 省道
- 近3年淹水區域
- 水災避難處所
- 疏散路線
- H 醫療資源
- Ⓜ 警察資源
- Ⓜ 消防資源
- ★ 中山區公所
- 日雨量450mm
淹水深達50cm以上
之淹水潛勢

災情通報單位
基隆市災害應變中心 電話：02-24288913 地址：基隆市安樂區基金一路129巷6號
中山區公所 電話：02-24232181 地址：中山區文化路168號2樓
基隆市消防局 電話：02-24302691 地址：基隆市安樂區基金一路129巷6號

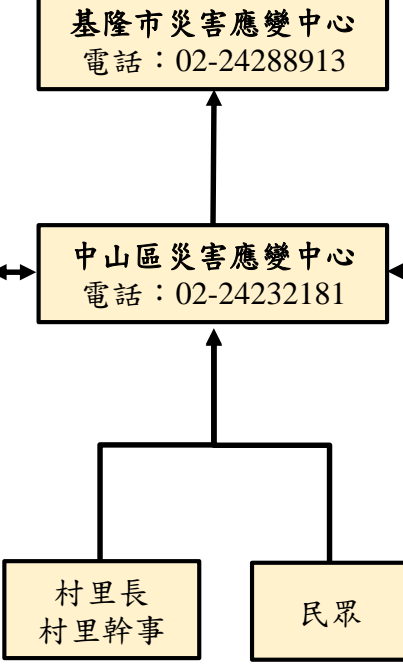
警消單位
基隆市警察局 第四分局：02-24225477 中華路派出所：02-24246944 新碼頭派出所：02-24206546 中山派出所：02-24242440 中山消防分隊：02-24264890 基隆港西岸 消防分隊：02-24212119

里長聯絡電話
通明里長：蘇祐平 0933077745
仙洞里長：賴正男 0920903890
新建里長：高瑞堂 0935202076
太白里長：鄭吉雄 0932074197
中山里長：羅子廷 0903103504
民治里長：黃國偉 0917865063
健民里長：郭正勇 0933930102
中興里長：李進發 0931070551
仁正里長：陳炳楠 0933143101
文化里長：潘誼樺 0922571251
通化里長：徐麗玲 0963068968
居仁里長：洪文慶 0938629693
德安里長：謝銘傳 0935588807
德和里長：曾聖為 0982109172
協和里長：張中信 0926717168
中和里長：蘇彩雲 0916997002
西華里長：陳柏豪 0933023438
西定里長：翁木梨 0910642218
西康里長：張繼志 0919393914
西榮里長：許美玉 0933102437
和慶里長：陳嘉和 0932074833
和平里長：張和妹 0963068858
安平里長：楊榮豐 0920799850
安民里長：羅聰德 0910251627

醫療單位
中山區衛生所 電話：02-24229860 地址：中山區中山二路15號
民安診所 電話：02-24231333 地址：中山區中華路11號
安一外科診所 電話：02-24236262 地址：中山區安一路79號

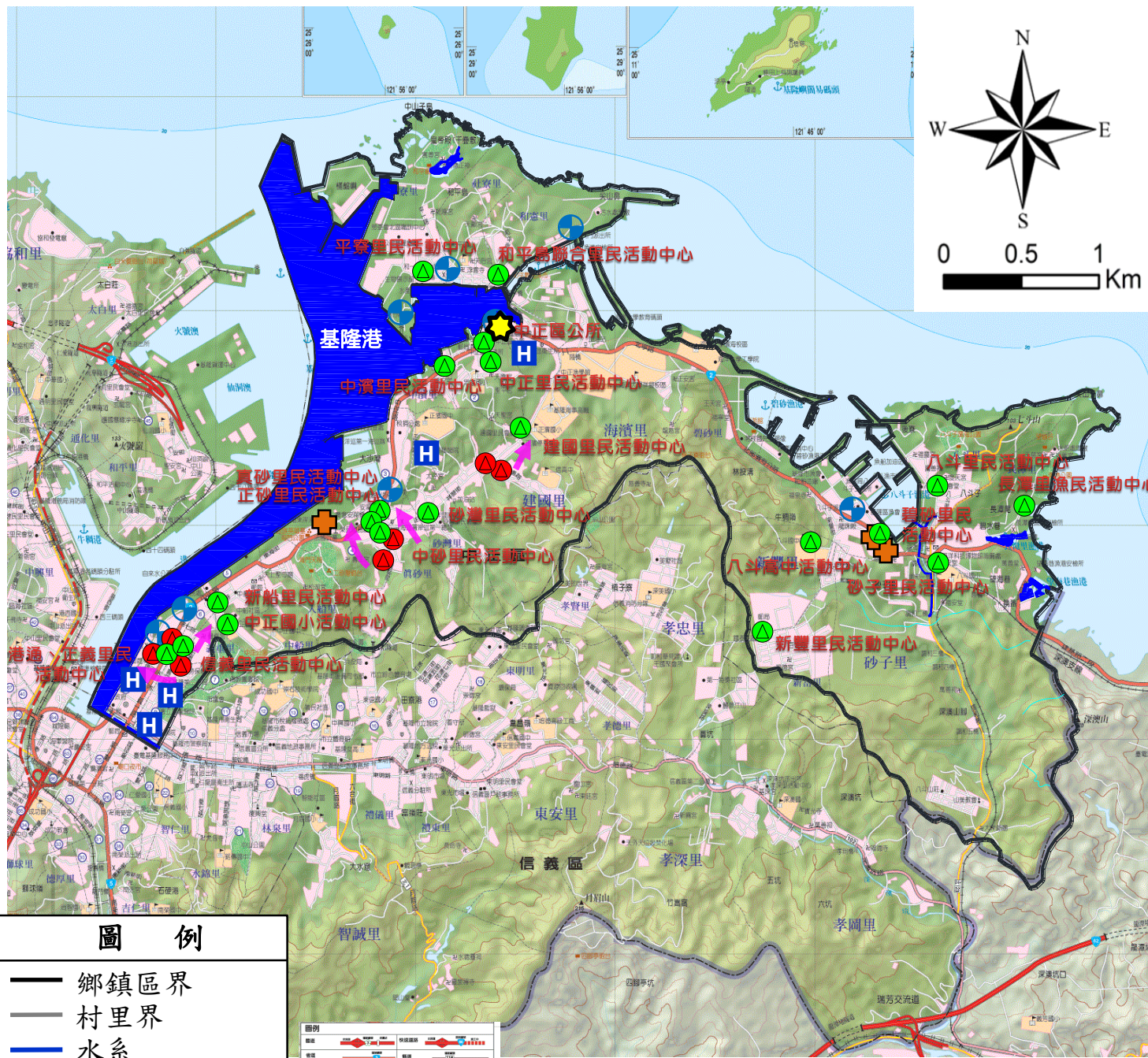
避難處所			
中興里民活動中心 管理人：李進發 容納：40人 地址：中山二路11號 電話：02-24282920	和平里民活動中心 管理人：張和妹 容納：20人 地址：中山三路103巷 82之2號 電話：02-24246436	文化里民活動中心 管理人：潘誼樺 容納：60人 地址：文化路161巷 44之5號 電話：02-24276066	西定里民活動中心 管理人：謝萬利 容納：100人 地址：西定路230號3樓 電話：02-24260460
太白里民活動中心 管理人：鄭吉雄 容納：40人 地址：光華路7號2樓 電話：02-24264512	仁正里民活動中心 管理人：陳炳楠 容納：50人 地址：中山二路109巷13號 電話：02-24231711	通明里民活動中心 管理人：蘇祐平 容納：50人 地址：中華路46巷2號 電話：02-24257367	西康里民活動中心 管理人：張繼志 容納：30人 地址：復興路24號 電話：02-24372500

地方防災單位
基隆市警察局 第四分局：02-24225477
中華路派出所：02-24246944
新碼頭派出所：02-24206546
中山派出所：02-24242440
中山消防分隊：02-24264890
基隆港西岸 消防分隊：02-24212119
中山區衛生所：02-24229860
民安診所：02-24231333
安一外科診所：02-24236262



區公所防災單位
民政課：02-24232181
社會課：02-24232181
經建課：02-24232181
清潔隊：02-24232181

編號KLC-001基隆市中正區防災地圖



圖例

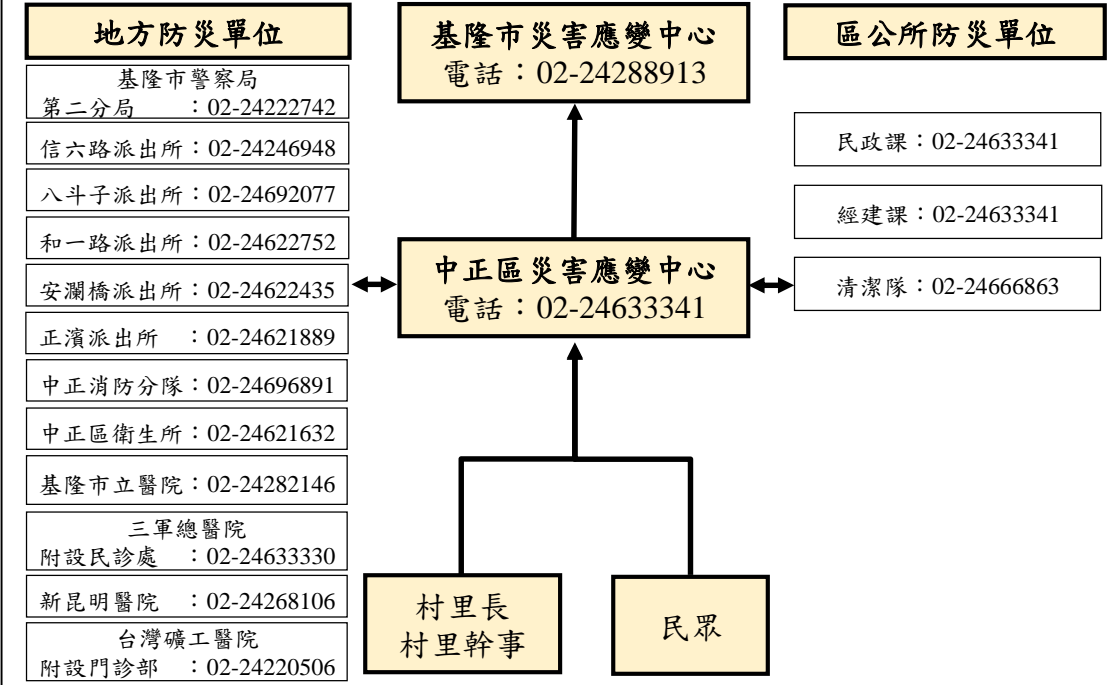
- 鄉鎮區界
- 村里界
- 水系
- ← 水流方向
- ▲ 近3年淹水區域
- 水災避難處所
- 疏散路線
- H 醫療資源
- 警察資源
- 消防資源
- ★ 中正區公所

圖例	說明
●	水災避難處所
→	疏散路線
H	醫療資源
●	警察資源
■	消防資源
★	中正區公所

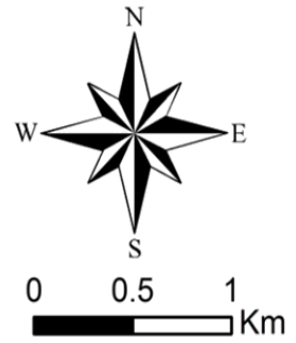
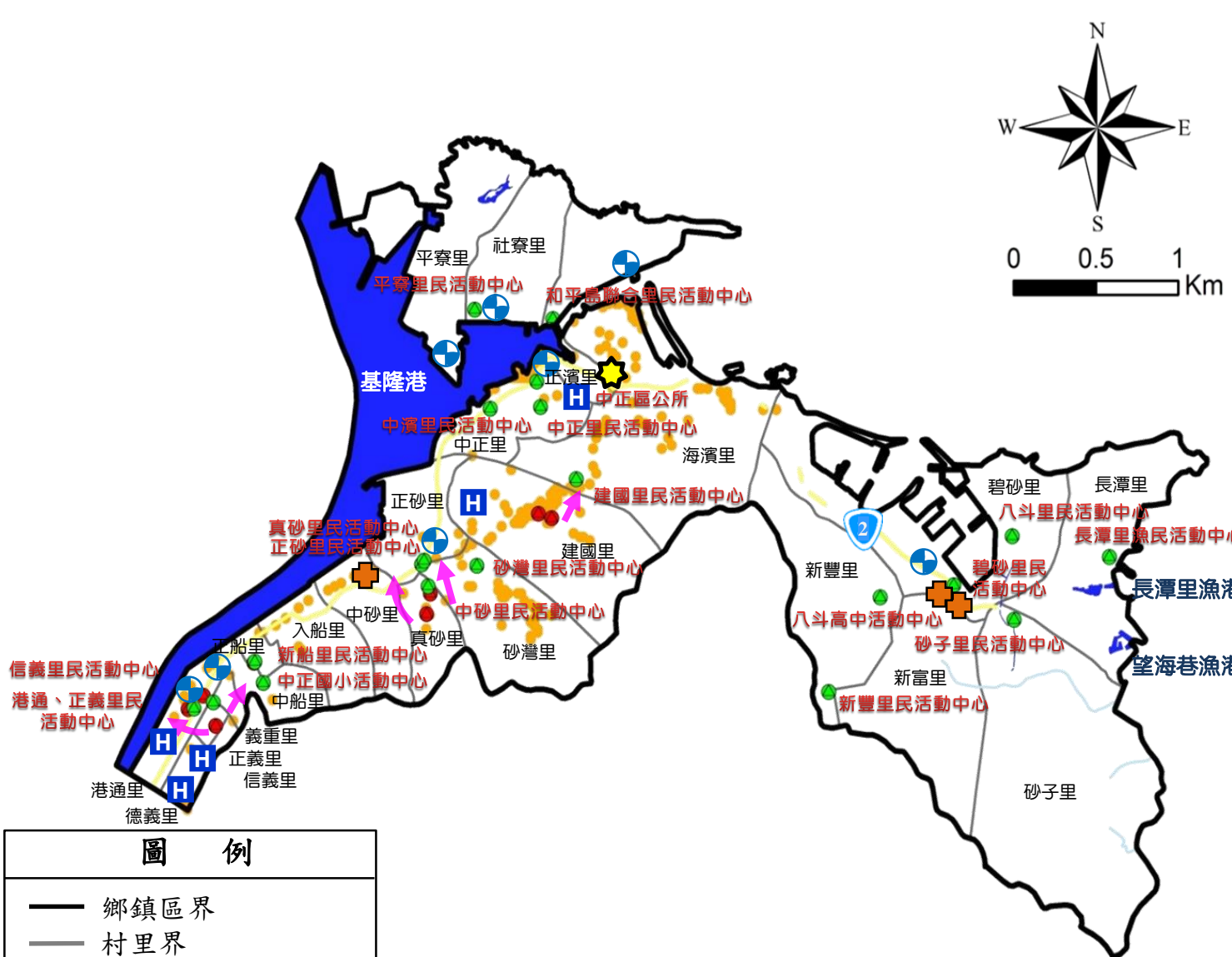
災情通報單位		警消單位		里長聯絡電話	
基隆市災害應變中心 電話：02-24288913 地址：安樂區基金一路129巷6號 中正區公所 電話：02-24633341 地址：中正區中正路674號 基隆市消防局 電話：02-24302691 地址：安樂區基金一路129巷6號		基隆市警察局 第二分局：02-24222742 信六路派出所：02-24246948 八斗子分駐所：02-24692077 和一路派出所：02-24622752 安瀾橋派出所：02-24622435 正濱派出所：02-24621889 港務警察局 港東派出所：02-24206542 新港分駐所：02-24628082 中正消防分隊：02-24696891 八斗子消防分隊：02-24699959 基隆港東岸 消防分隊：02-24206521		砂灣里長：簡曉東 02-24626870 砂子里長：陳俊宇 0918-633680 正砂里長：陳枋菱 0918-075325 碧砂里長：黃志強 02-24692155 真砂里長：魏君龍 02-24623379 中砂里長：廖文雄 02-24626991 中濱里長：謝家榮 0985-621010 中正里長：梁火龍 0921840140 中船里長：蔣春生 02-24284903 正船里長：沈陸成 0987-753337 八船里長：郭蒼成 0936-670243 平寮里長：蔡淑貞 02-24631305 社寮里長：范詠翔 0933102438 正義里長：駱錫賢 02-24224901 正濱里長：林耀基 02-24627683 海濱里長：莊哲豪 0972166875 新富里長：莊紫濠 0925-110011 新豐里長：丁麗娜 02-24602002 信義里長：江添丁 02-24256399 德義里長：張建源 02-24251313 義重里長：林世英 02-24229254 長潭里長：鍾麗美 0932072927 港通里長：林政宏 0921140500 建國里長：王雅蘭 0921929198 八斗里長：杜劍秋 02-24691191 和憲里長：蘇榮成 02-24632327	
醫療單位					
中正區衛生所 電話：02-24621632 地址：中正區中正路786之1號 基隆市立醫院 電話：02-24282146 地址：中正區義二路2巷6號 新昆明醫院 電話：02-24268106 地址：中正區中正路30號		三軍總醫院附設基隆民診處 電話：02-24633330 地址：中正區正義路100號786之1號 台灣礦工醫院附設門診部 電話：02-24220506 地址：中正區義一路76號			

避難處所

建國里民活動中心 管理人：王雅蘭 容納：54人 地址：祥豐街467號2樓 電話：02-24620798	正船里民活動中心 管理人：沈陸成 容納：40人 地址：中船路11號2樓 電話：02-24271535	信義里民活動中心 管理人：江添丁 容納：61人 地址：信六路21號2樓 電話：02-24256399	港通、正義里民活動中心 管理人：林政宏/駱錫賢 容納：26人 地址：義一路87號7樓之1 電話：02-24201335 02-24224901
正砂里民活動中心 管理人：陳枋菱 容納：40人 地址：中正路165之1號 電話：02-24620698	中砂里民活動中心 管理人：廖文雄 容納：22人 地址：正豐街50號 電話：02-24628991	中正國小活動中心 管理人：劉仕容 容納：270人 地址：中船路36巷4號 電話：02-24223064ext.30	



編號KLC-001基隆市中正區防災地圖

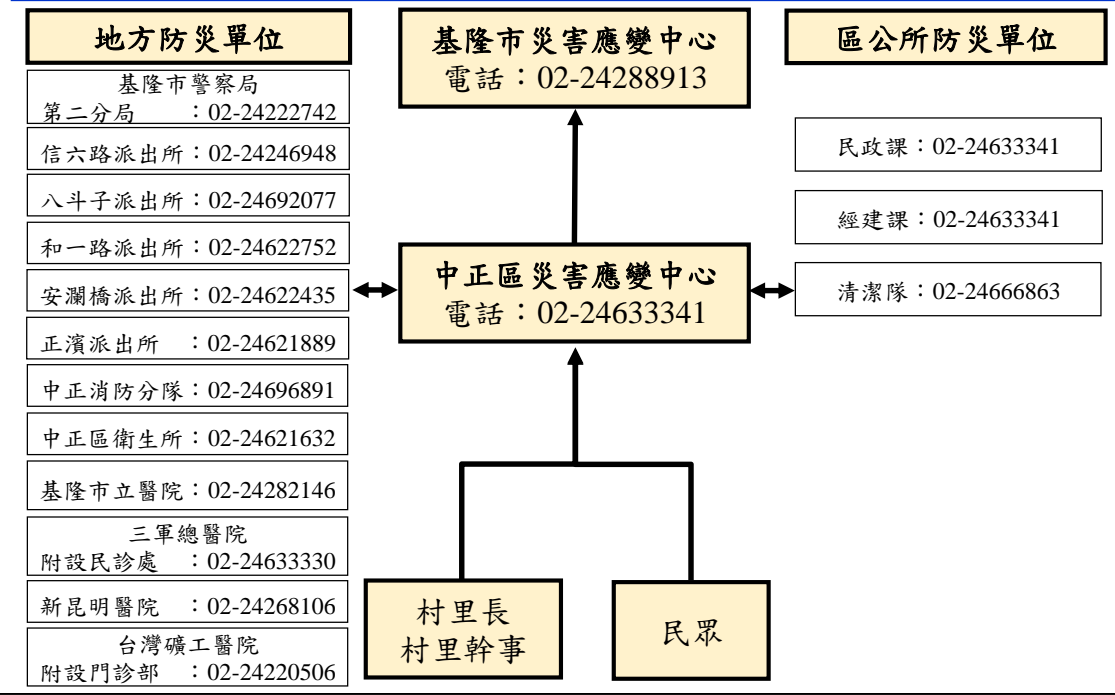


- ### 圖例
- 鄉鎮區界
 - 村里界
 - 水系
 - ← 水流方向
 - 62 省道
 - 近3年淹水區域
 - 水災避難處所
 - 疏散路線
 - H 醫療資源
 - 警察資源
 - 消防資源
 - ★ 中正區公所
 - 日雨量450mm
淹水深達50cm以上
之淹水潛勢

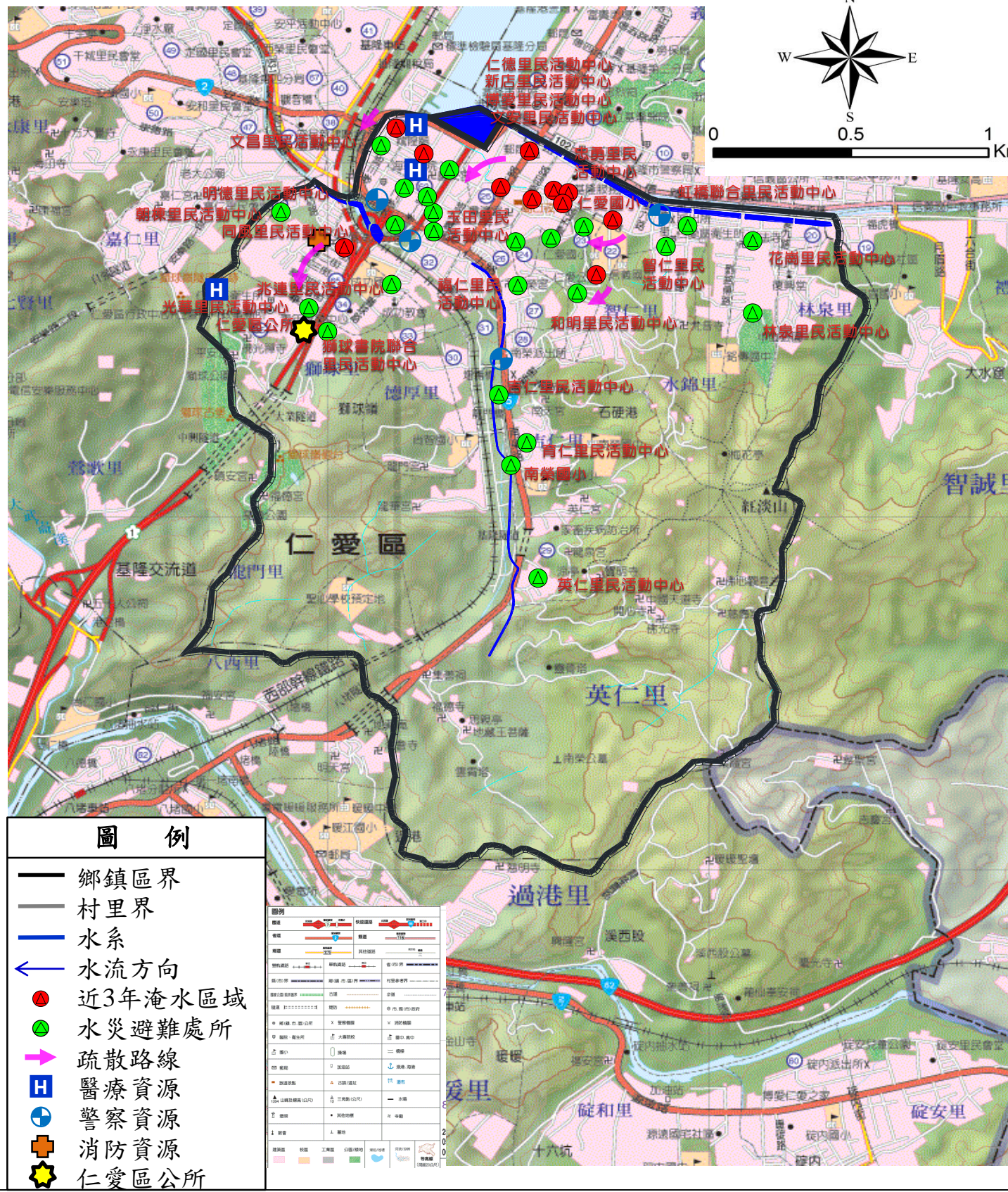
災情通報單位	警消單位	里長聯絡電話
基隆市災害應變中心 電話：02-24288913 地址：安樂區基金一路129巷6號 中正區公所 電話：02-24633341 地址：中正區中正路674號 基隆市消防局 電話：02-24302691 地址：安樂區基金一路129巷6號	基隆市警察局 第二分局：02-24222742 信六路派出所：02-24246948 八斗子分駐所：02-24692077 和一路派出所：02-24622752 安瀾橋派出所：02-24622435 正濱派出所：02-24621889 港務警察局 港東派出所：02-24206542 新港分駐所：02-24628082 中正消防分隊：02-24696891 八斗子消防分隊：02-24699959 基隆港東岸 消防分隊：02-24206521	砂灣里長：簡曉東 02-24626870 砂子里長：陳俊宇 0918-633680 正砂里長：陳枋菱 0918-075325 碧砂里長：黃志強 02-24692155 真砂里長：魏君龍 02-24623379 中砂里長：廖文雄 02-24626991 中濱里長：謝家榮 0985-621010 中正里長：梁火龍 0921840140 中船里長：蔣春生 02-24284903 正船里長：沈陸成 0987-753337 入船里長：郭蒼成 0936-670243 平寮里長：蔡淑貞 02-24631305 社寮里長：范詠翔 0933102438 正義里長：駱錫賢 02-24224901 正濱里長：林耀基 02-24627683 海濱里長：莊哲豪 0972166875 新富里長：莊紫濤 0925-110011 新船里長：丁麗娜 02-24602002 信義里長：江添丁 02-24256399 德義里長：張建源 02-24251313 義重里長：林世英 02-24229254 長潭里長：鍾麗美 0932072927 港通里長：林政宏 0921140500 建國里長：王雅蘭 0921929198 八斗里長：杜劍秋 02-24691191 和憲里長：蘇來成 02-24632327
醫療單位		
中正區衛生所 電話：02-24621632 地址：中正區中正路786之1號 基隆市立醫院 電話：02-24282146 地址：中正區義二路2巷6號 新昆明醫院 電話：02-24268106 地址：中正區中正路30號	三軍總醫院附設基隆民診處 電話：02-24633330 地址：中正區正義街100號 台灣礦工醫院附設門診部 電話：02-24220506 地址：中正區義一路76號	

避難處所

建國里民活動中心 管理人：王雅蘭 容納：54人 地址：祥豐街467號2樓 電話：02-24620798	正船里民活動中心 管理人：沈陸成 容納：40人 地址：中船路11號2樓 電話：02-24271535	信義里民活動中心 管理人：江添丁 容納：61人 地址：信六路21號2樓 電話：02-24256399	港通、正義里民活動中心 管理人：林政宏/駱錫賢 容納：26人 地址：義一路87號7樓之1 電話：02-24201335 02-24224901
真砂里民活動中心 管理人：陳枋菱 容納：40人 地址：中正路165之1號 電話：02-24620698	中砂里民活動中心 管理人：廖文雄 容納：22人 地址：正豐街50號 電話：02-24628991	中正國小活動中心 管理人：劉仕容 容納：270人 地址：中船路36巷4號 電話：02-24223064ext.30	

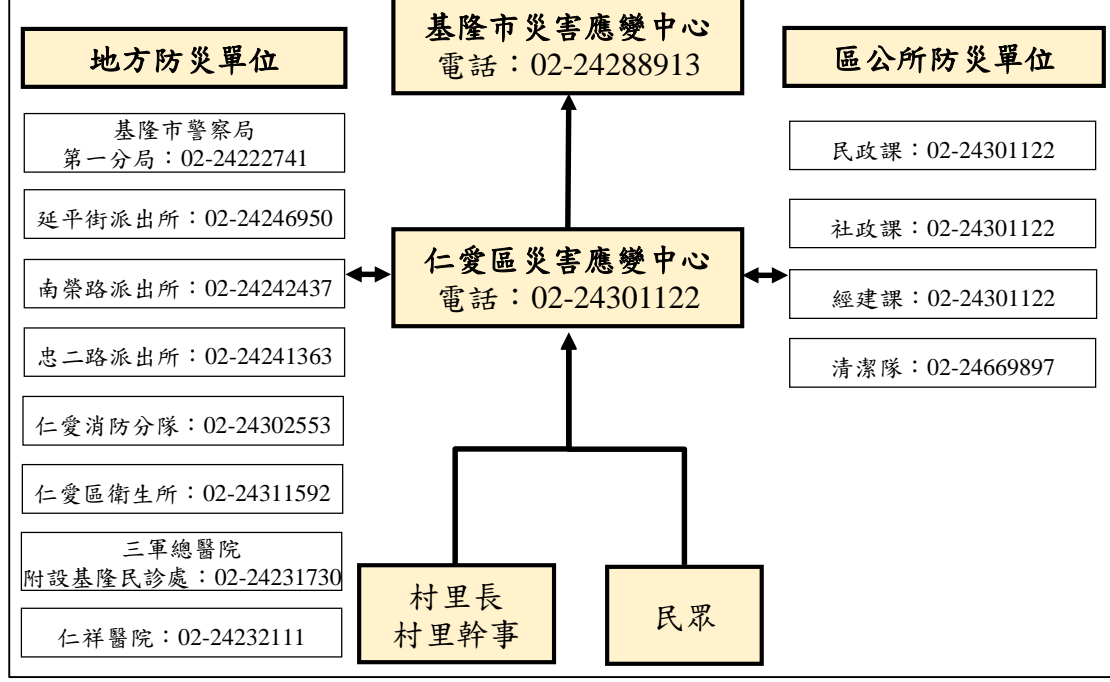


編號KLC-004基隆市仁愛區防災地圖

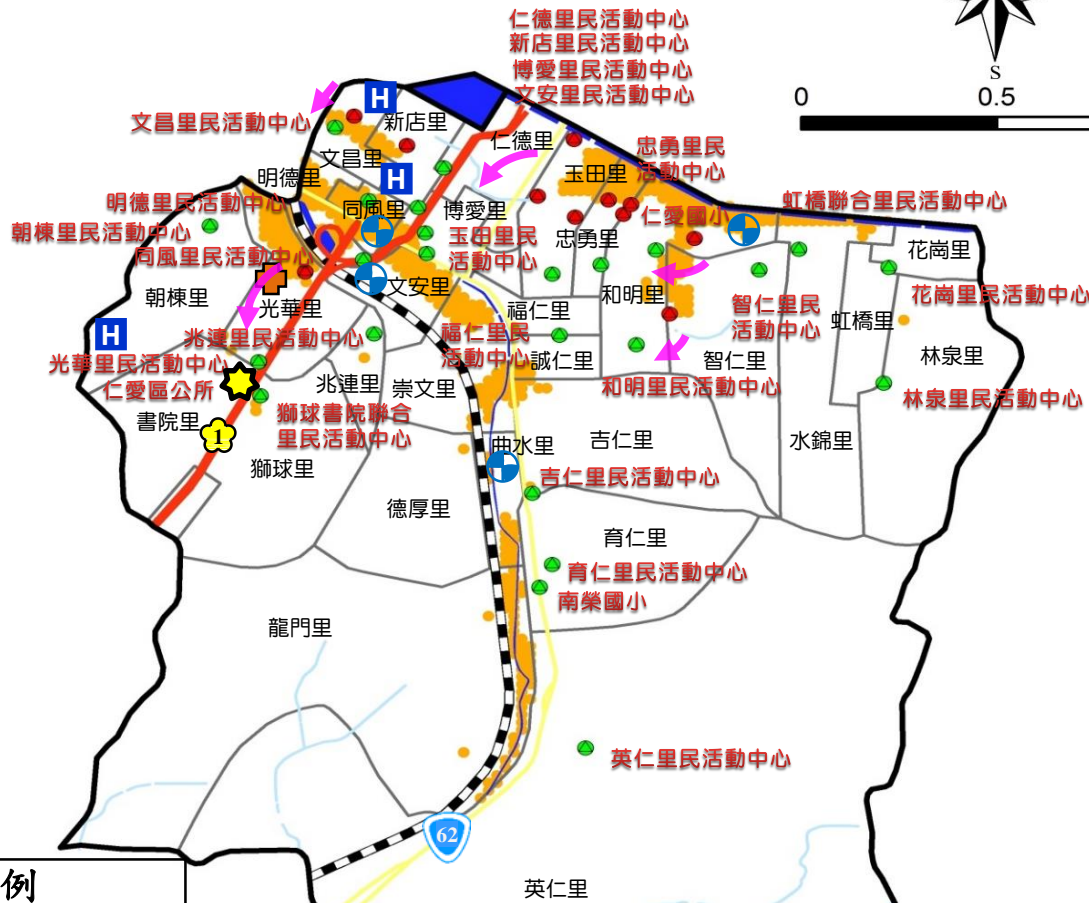
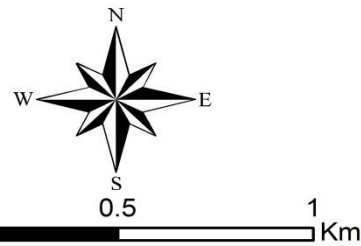


災情通報單位	警消單位	里長聯絡電話
基隆市災害應變中心 電話：02-24288913 地址：基隆市安樂區基金一路129巷6號 仁愛區公所 電話：02-24301122 地址：基隆市光一路28號2樓 基隆市消防局 電話：02-24302691 地址：基隆市安樂區基金一路129巷6號	基隆市警察局 第一分局：02-24222741 延平街派出所：02-24246950 南榮路派出所：02-24242437 忠二路派出所：02-24241363 仁愛消防分隊：02-24302553	德厚里長：莊育超 0224220776 明德里長：許文杰 0952600862 水錦里長：孫立君 0932075600 新店里長：陳祐益 0910673353 林泉里長：駱俊雄 0919948587 崇文里長：陳明楷 0933767617 文昌里長：王明清 0928813946 文安里長：李隆進 0910280339 智仁里長：林志堅 0932258081 育仁里長：藍正信 0988963893 誠仁里長：洪棟全 0920774939 英仁里長：羅景安 0932354825 福仁里長：陳嘉斌(代理里長) 0908532757 吉仁里長：李建德 0932161557 兆達里長：潘國龍 0902258990 光華里長：陳世豐 0916317388 書院里長：林文青 0937871607 同風里長：戴學禮 0910933857 曲水里長：徐鄭麗鳳 0937872764 忠勇里長：李羅清梅 0933933741 紅橋里長：林錦豐 0932070591 仁德里長：王朝成 0921805077 玉田里長：王培宇(代理里長) 0921147999 獅球里長：林錦宗 0932070591 龍門里長：林宗益 0919394262 花崗里長：姜永國 0935910370 朝棟里長：李光健 0928510118 和明里長：陳建平 0913513455 博愛里長：邱三元 0953396116
醫療單位		
仁愛區衛生所 電話：02-24311592 地址：仁愛區光一路26號 三軍總醫院附設基隆民診處 電話：02-2423-1730 地址：仁愛區孝二路39號 仁祥醫院 電話：02-24232111 地址：仁愛區忠一路20號		

避難處所			
仁愛區公所 管理人：張明雁 容納：67人 地址：光一路28號6樓 電話：02-24301122ext.205	博愛里民活動中心 管理人：邱三元 容納：53人 地址：愛一路8號3樓之7 電話：02-24301122ext.316	和明里民活動中心 管理人：陳建平 容納：74人 地址：仁二路137巷2弄1之3號 電話：02-24301122ext.316	光華里民活動中心 管理人：陳世豐 容納：70人 地址：光一路28號5樓 電話：02-24301122ext.315
文安里民活動中心 管理人：李隆進 容納：20人 地址：仁五路20號2樓 電話：02-24301122ext.312	文昌里民活動中心 管理人：王明清 容納：36人 地址：孝四路10之1號 電話：02-24301122ext.309	仁愛國小 管理人：郭惠玲 容納：171人 地址：仁二路139號 電話：02-24289131ext.30	仁德里民活動中心 管理人：王朝成 容納：36人 地址：孝一路82之1號2樓 電話：02-24301122ext.307



編號KLC-004基隆市仁愛區防災地圖



圖例

- 鄉鎮區界
- 村里界
- 水系
- ← 水流方向
- 1 國道
- 62 省道
- 近3年淹水區域
- 水災避難處所
- 疏散路線
- H 醫療資源
- ⊕ 警察資源
- ⊕ 消防資源
- ★ 仁愛區公所
- 日雨量450mm
淹水深達50cm以上
之淹水潛勢

災情通報單位

基隆市災害應變中心
電話：02-24288913
地址：基隆市安樂區基金一路129巷6號

仁愛區公所
電話：02-24301122
地址：基隆市光一路28號2樓

基隆市消防局
電話：02-24302691
地址：基隆市安樂區基金一路129巷6號

醫療單位

仁愛區衛生所
電話：02-24311592
地址：仁愛區光一路26號

三軍總醫院附設基隆民診處
電話：02-2423-1730
地址：仁愛區孝二路39號

仁祥醫院
電話：02-24232111
地址：仁愛區忠一路20號

警消單位

基隆市警察局
第一分局：02-24222741
延平街派出所：02-24246950
南榮路派出所：02-24242437
忠二路派出所：02-24241363
仁愛消防分隊：02-24302553

里長聯絡電話

德厚里長：莊育超 0224220776
明德里長：許文杰 0952600862
水錦里長：孫立君 0932075600
新店里長：陳祐益 0910673353
林泉里長：駱俊雄 0919948587
崇文里長：陳明楷 0933767617
文昌里長：王明清 0928813946
文安里長：李隆進 0910280339
智仁里長：林志堅 0932258081
育仁里長：藍正信 0988963893
誠仁里長：洪棟全 0920774939
英仁里長：羅景安 0932354825
福仁里長：陳嘉斌(代理里長) 0908532757
吉仁里長：李建德 0932161557
兆連里長：潘國龍 0902258990
光華里長：陳世豐 0916317388
書院里長：林文青 0937871607
同風里長：戴學禮 0910933857
曲水里長：徐鄭麗鳳 0937872764
忠勇里長：林麗清梅 0933933741
虹橋里長：李碧霞 0936085058
仁德里長：王朝成 0921805077
玉田里長：王培宇(代理里長) 0921147999
獅球里長：林錦榮 0932070591
龍門里長：林宗益 0919394262
花崗里長：姜永國 0935910370
朝棟里長：李光健 0928510118
和明里長：陳建平 0913513455
博愛里長：邱三元 0953396116

避難處所

仁愛區公所 管理人：張明雁 容納：67人 地址：光一路28號6樓 電話：02-24301122ext.205	博愛里民活動中心 管理人：邱三元 容納：53人 地址：愛一路8號3樓之7 電話：02-24301122ext.316	和明里民活動中心 管理人：陳建平 容納：74人 地址：仁二路137巷2弄1之3號 電話：02-24301122ext.316	光華里民活動中心 管理人：陳世豐 容納：70人 地址：光一路28號5樓 電話：02-24301122ext.315
文安里民活動中心 管理人：李隆進 容納：20人 地址：仁五路20號2樓 電話：02-24301122ext.312	文昌里民活動中心 管理人：王明清 容納：36人 地址：孝四路10之1號 電話：02-24301122ext.309	仁愛國小 管理人：郭惠玲 容納：171人 地址：仁二路139號 電話：02-24289131ext.30	仁德里民活動中心 管理人：王朝成 容納：36人 地址：孝一路82之1號2樓 電話：02-24301122ext.307

地方防災單位

基隆市警察局
第一分局：02-24222741

延平街派出所：02-24246950

南榮路派出所：02-24242437

忠二路派出所：02-24241363

仁愛消防分隊：02-24302553

仁愛區衛生所：02-24311592

三軍總醫院
附設基隆民診處：02-24231730

仁祥醫院：02-24232111

基隆市災害應變中心
電話：02-24288913

區公所防災單位

民政課：02-24301122

社政課：02-24301122

經建課：02-24301122

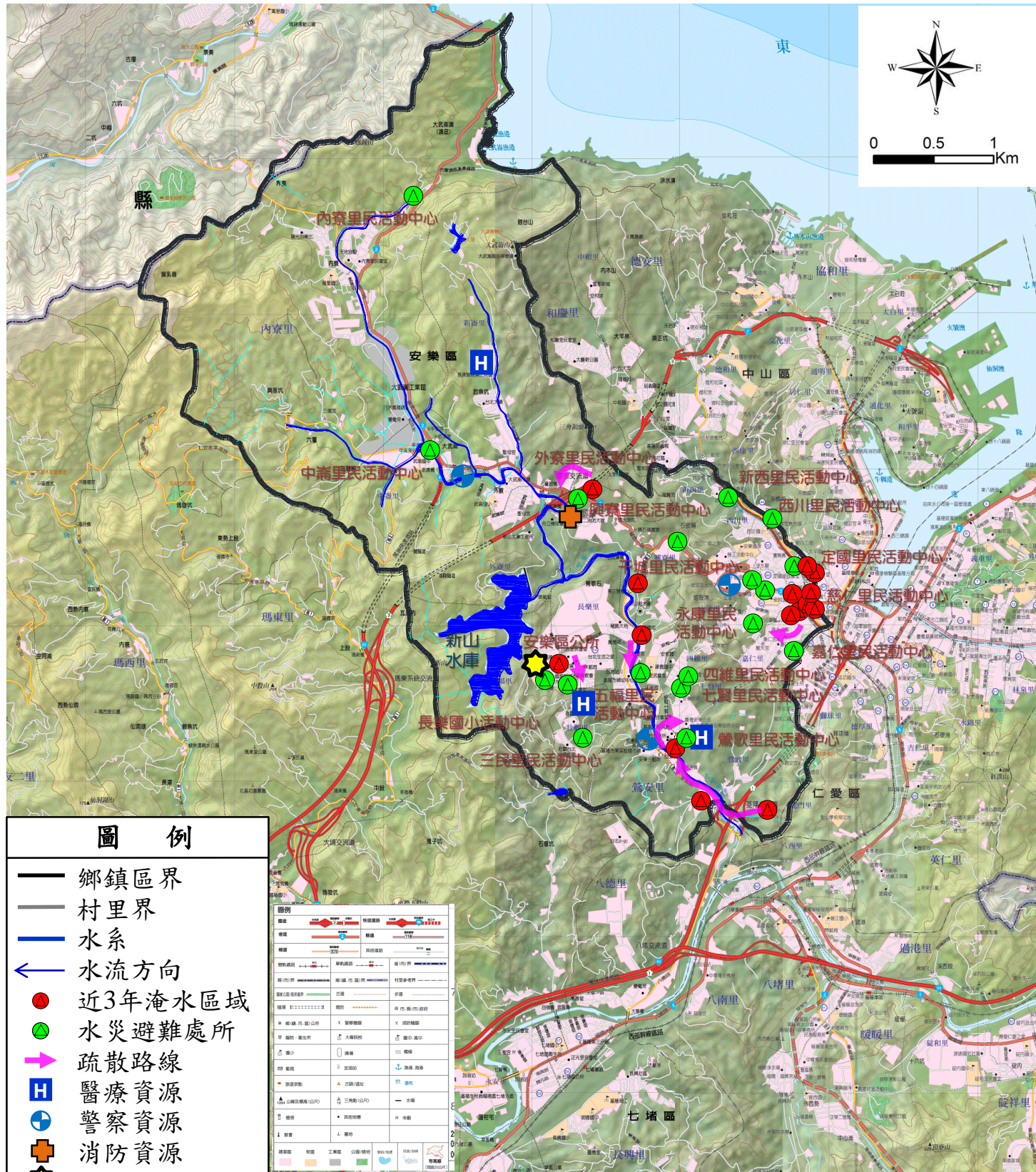
清潔隊：02-24669897

仁愛區災害應變中心
電話：02-24301122

村里長
村里幹事

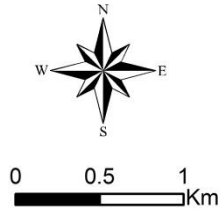
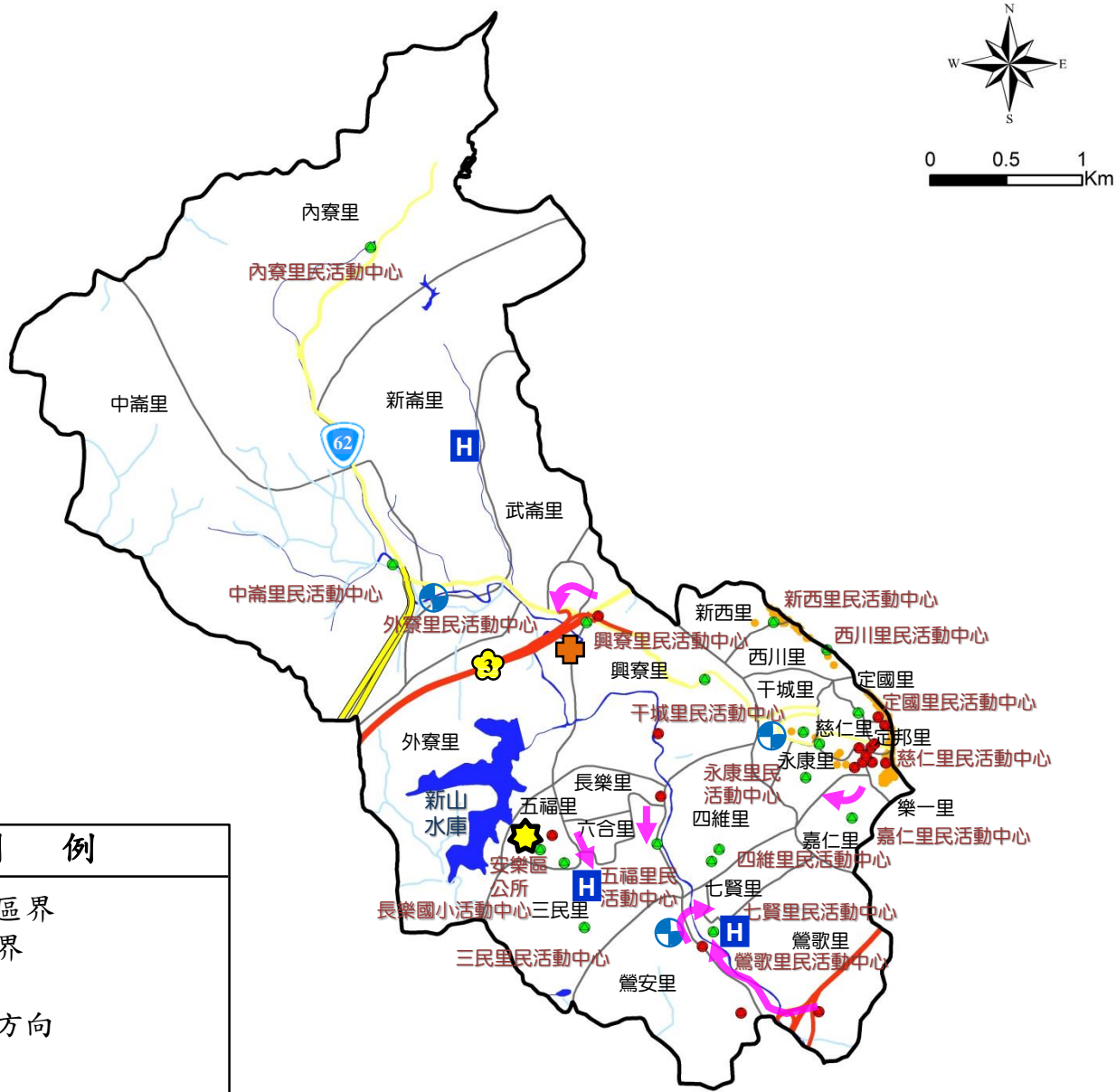
民眾

編號KLC-006基隆市安樂區防災地圖



災情通報單位	警消單位	里長聯絡電話	
基隆市災害應變中心 電話：02-24288913 地址：基隆市安樂區基金一路129巷6號 安樂區公所 電話：02-2431-2118 地址：基隆市安樂路二段164號2樓 基隆市消防局 電話：02-24302691 地址：基隆市安樂區基金一路129巷6號	安樂分駐所：02-24316212 安定派出所：02-24246946 大武崙派出所：02-24310118 安樂消防分隊：02-24302690	長樂里長：張德發 0932073225 嘉仁里長：王貴美 02-24266396 永康里長：陳銘坤 0917491667 干城里長：俞秀真 02-24237172 壯觀里長：陳威竹 0982235765 慈仁里長：陳禮信 02-24224479 西川里長：王忠誠 0911240185 樂一里長：楊德成 0928508468 武崙里長：李文財 0977011588 中崙里長：李源林 0911932666 新崙里長：林金龍 0937865290 新西里長：黃世榮 0922251490 安和里長：童意鵬 02-24227579 定邦里長：林惠蓮 0933077144 定國里長：徐寅禹 0930303119 鶯歌里長：劉大維 0988378728 鶯歌里長：邱美足 0933240337 三民里長：簡義雄 0933766858 四維里長：黃雅玲 0952716345 五福里長：舒瑞利 0933929967 六合里長：潘德發 0910319505 七賢里長：鍾尚倫 0966266266 內寮里長：嚴福神 0933890293 外寮里長：顏厚廣 0911967100 興寮里長：黃書鈞 0926775040	
醫療單位			
安樂區衛生所 電話：02-24318061 地址：安樂路二段164號1樓 基隆長庚紀念醫院(基隆分院) 電話：02-24313131 地址：安樂區麥金路222號 基隆長庚紀念醫院(情人湖院區) 電話：02-24329292 地址：安樂區基金一路208巷200號			
避難處所			
安樂區公所 管理人：沈麗枝 容納：76人 地址：安樂路二段164號2樓 電話：02-24312118#101 鶯歌里民活動中心 管理人：邱美足 容納：127人 地址：安樂路二段164號9樓 電話：02-24319835	外寮里民活動中心 管理人：顏厚廣 容納：70人 地址：基金一路129巷6-1號 電話：0911967100 六合里民活動中心 管理人：潘德發 容納：61人 地址：樂利三街229巷5號 電話：02-24335270	干城里民活動中心 管理人：俞秀真 容納：200人 地址：安一路278巷31之1號 電話：02-24237172 中崙里民活動中心 管理人：李源林 容納：131人 地址：基金二路3巷3號 電話：02-24310558	長樂國小活動中心 管理人：邱和德 容納：212人 地址：樂利三街30巷123號 電話：02-24322765#31 內寮里民活動中心 管理人：嚴福神 容納：127人 地址：武聖街9號 電話：02-24327738
地方防災單位	基隆市災害應變中心	區公所防災單位	
安樂分駐所：02-24316212 安定派出所：02-24246946 大武崙派出所：02-24310118 安樂消防分隊：02-24302690 安樂區衛生所：02-24318061 基隆長庚紀念醫院 基隆分院：02-24313131 基隆長庚紀念醫院 情人湖院區：02-24329292	電話：02-24288913 安樂區災害應變中心 電話：02-2431-2118	民政課：02-24312118 社政課：02-24312118 經建課：02-24312118 清潔隊：02-24666863	
	村里長 村里幹事	民眾	

編號KLC-006基隆市安樂區防災地圖

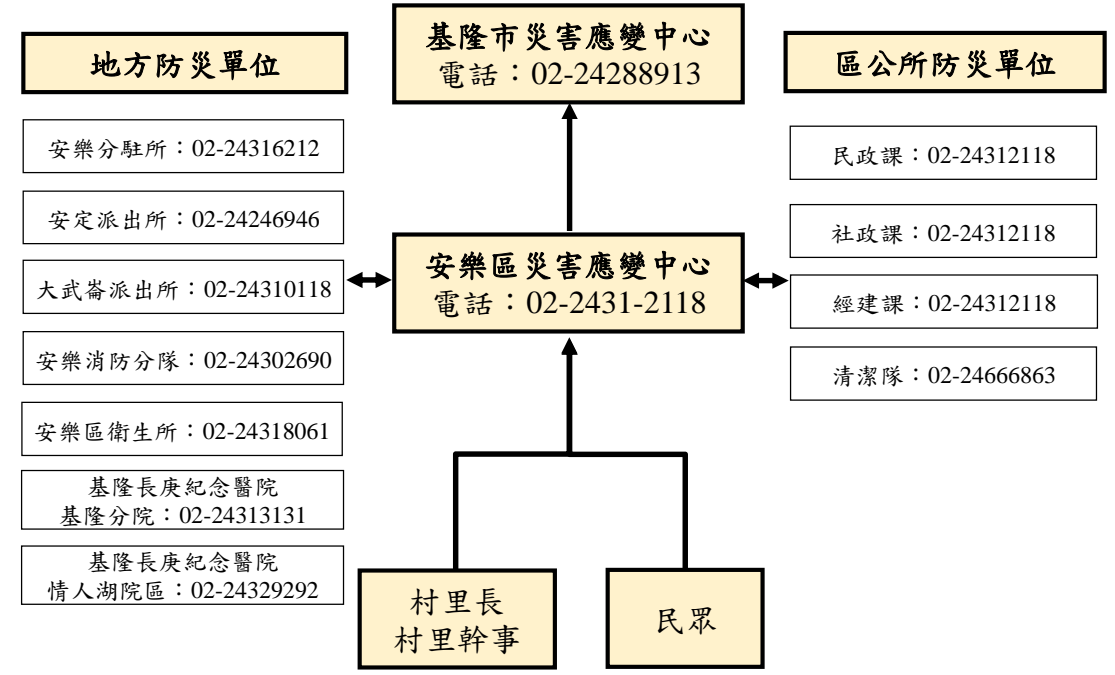


- ### 圖例
- 鄉鎮區界
 - 村里界
 - 水系
 - ← 水流方向
 - 3 國道
 - 62 省道
 - 近3年淹水區域
 - 水災避難處所
 - 疏散路線
 - H 醫療資源
 - Ⓜ 警察資源
 - ⚡ 消防資源
 - ★ 安樂區公所
 - 日雨量450mm
淹水深達50cm以上
之淹水潛勢

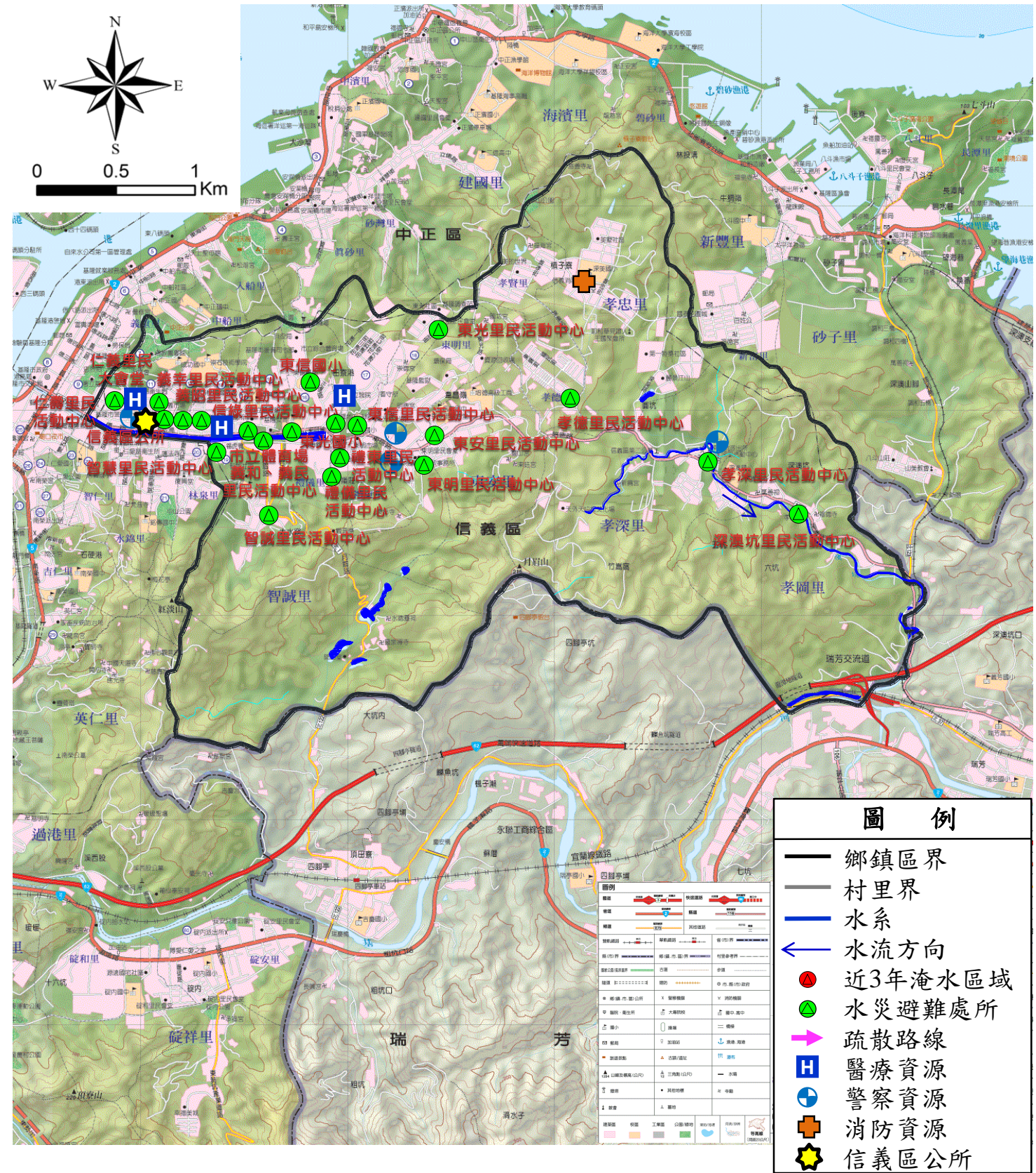
災情通報單位	警消單位	里長聯絡電話
基隆市災害應變中心 電話：02-24288913 地址：基隆市安樂區基金一路129巷6號 安樂區公所 電話：02-2431-2118 地址：基隆市安樂路二段164號2樓 基隆市消防局 電話：02-24302691 地址：基隆市安樂區基金一路129巷6號	安樂分駐所：02-24316212 安定派出所：02-24246946 大武崙派出所：02-24310118 安樂消防分隊：02-24302690	長樂里長：張德發 0932073225 嘉仁里長：王貴美 02-24266396 永康里長：陳銘坤 0917491667 干城里長：俞秀真 02-24237172 壯觀里長：陳威竹 0982235765 慈仁里長：陳禮信 02-24224479 西川里長：王忠誠 0911240185 樂一里長：楊德成 0928508468 武崙里長：李文財 0977011588 中崙里長：李源林 0911932666 新崙里長：林金龍 0937865290 新西里長：黃世榮 0922251490 安和里長：童意騰 02-24227579 定邦里長：林惠蓮 0933077144 定國里長：徐寅禹 0930303119 鶯安里長：劉大維 0988378728 鶯歌里長：邱美足 0933240337 三民里長：簡義雄 0933766858 四維里長：黃雅玲 0952716345 五福里長：舒瑞利 0933929967 六合里長：潘德發 0910319505 七賢里長：鍾尚倫 0966266266 內寮里長：嚴福神 0933890293 外寮里長：顏厚廣 0911967100 興寮里長：黃書筠 0926775040
醫療單位		
安樂區衛生所 電話：02-24318061 地址：安樂路二段164號1樓 基隆長庚紀念醫院(基隆分院) 電話：02-24313131 地址：安樂區麥金路222號 基隆長庚紀念醫院(情人湖院區) 電話：02-24329292 地址：安樂區基金一路208巷200號		

避難處所

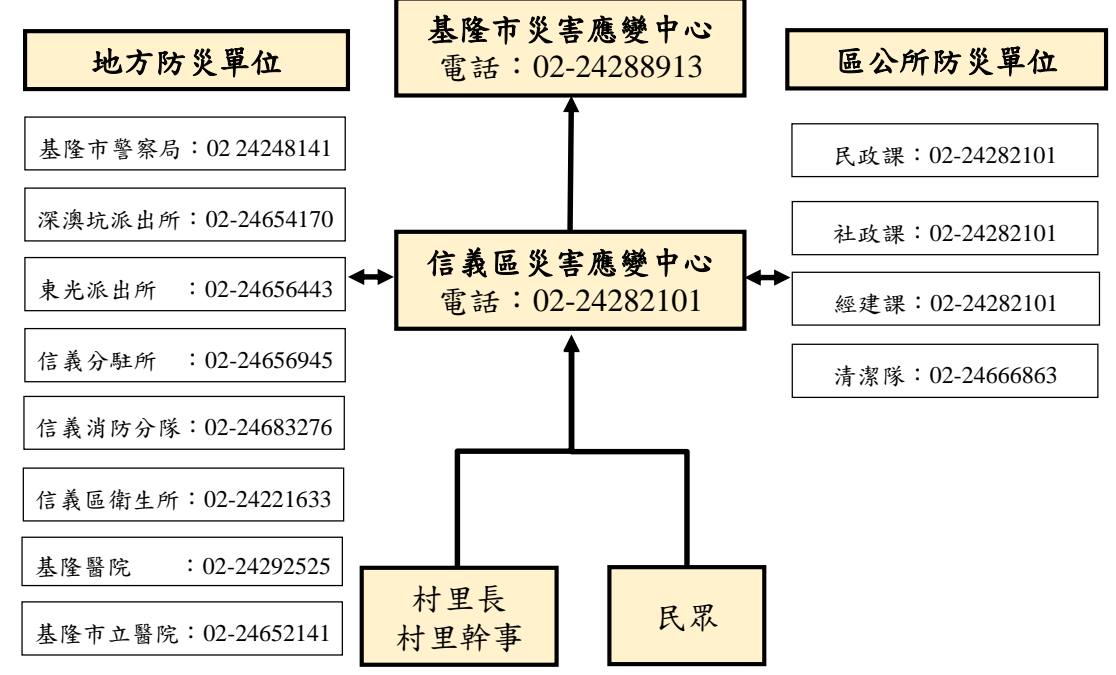
安樂區公所	外寮里民活動中心	干城里民活動中心	長樂國小活動中心
管理人：沈麗枝 容納：76人 地址：安樂路二段164號2樓 電話：02-24312118#101	管理人：顏厚廣 容納：70人 地址：基金一路129巷6-1號 電話：0911967100	管理人：俞秀真 容納：200人 地址：安一路278巷31之1號 電話：02-24237172	管理人：邱和德 容納：212人 地址：樂利三街30巷123號 電話：02-24322765#31
鶯歌里民活動中心	六合里民活動中心	中崙里民活動中心	內寮里民活動中心
管理人：邱美足 容納：127人 地址：安樂路二段164號9樓 電話：02-24319835	管理人：潘德發 容納：61人 地址：樂利三街229巷5號 電話：02-24335270	管理人：李源林 容納：131人 地址：基金二路3巷3號 電話：02-24310558	管理人：嚴福神 容納：127人 地址：武聖街9號 電話：02-24327738



編號KLC-007基隆市信義區防災地圖

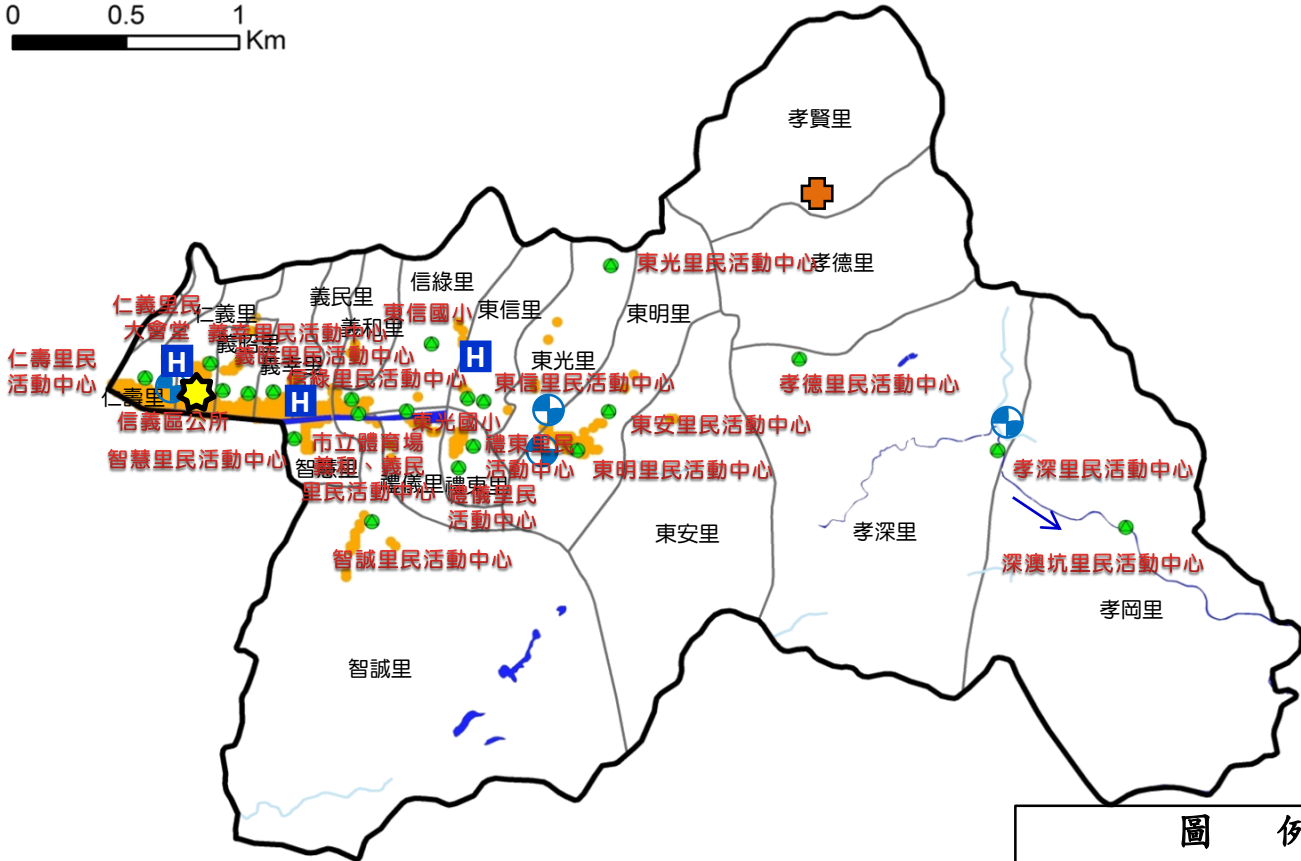
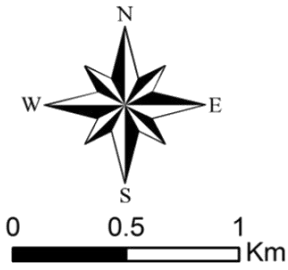


災情通報單位		警消單位		里長聯絡電話									
基隆市災害應變中心 電話：02-24288913 地址：基隆市安樂區基金一路129巷6號 信義區公所 電話：02-24282101 地址：信義區信二路179號 基隆市消防局 電話：02-24302691 地址：基隆市安樂區基金一路129巷6號		基隆市警察局：02 24248141 深澳坑派出所：02-24654170 東光派出所：02-24656443 信義分駐所：02-24656945 信義消防分隊：02-24683276		義昭里長：童冠睿 0968353799 義民里長：連轉旺 0937872399 義幸里長：李王環 0919349398 義和里長：蔡麗月 0912903769 仁義里長：王柏力 0933240267 仁壽里長：張富凱 0937868606 東光里長：陳裕燦 0912274917 東信里長：賴婉綺 0919317887 東明里長：翁誠鍾 0936126645 東安里長：林睿騰 0921816105 孝深里長：郭佩萱 0984118441 孝忠里長：林崇道 0976090720 孝岡里長：吳石金 0910217925 孝德里長：朱志偉 0933932098 孝賢里長：莊琬琳 0919392626 智誠里長：何希華 0910090672 智慧里長：蔡美玉 0912767379 禮儀里長：郭金德 0937875299 禮東里長：賴興泉 0933933507 信綠里長：吳銘達 0928815789									
醫療單位		避難處所											
信義區衛生所 電話：02-24221633 地址：信義區信一路69號 基隆醫院 電話：02-24292525 地址：信義區信二路268號 基隆市立醫院 電話：02-24652141 地址：信義區東信路282號		<table border="1"> <tr> <td> 市立體育場 管理人：鄧明輝 容納：817人 地址：信二路40-1號 電話：02-24275518ext.15 </td> <td> 東光里民活動中心 管理人：陳裕燦 容納：107人 地址：崇法街133號 電話：02-24659232 </td> <td> 孝深里民活動中心 管理人：郭佩萱 容納：52人 地址：深澳坑路75號 電話：02-24651433 </td> <td> 孝忠里民活動中心 管理人：林崇道 容納：77人 地址：深溪路8號 電話：02-24666236 </td> </tr> <tr> <td> 義昭里民活動中心 管理人：童冠睿 容納：118人 地址：信二路157號 電話：02-24249039 </td> <td> 東安里民活動中心 管理人：林睿騰 容納：78人 地址：東信路10-2號 電話：02-24655474 </td> <td> 孝德里民活動中心 管理人：朱志偉 容納：57人 地址：東峰街154號 電話：02-24667566 </td> <td> 東信國小 管理人：連思文 容納：160人 地址：正信路26號 電話：02-24652133ext.30 </td> </tr> </table>				市立體育場 管理人：鄧明輝 容納：817人 地址：信二路40-1號 電話：02-24275518ext.15	東光里民活動中心 管理人：陳裕燦 容納：107人 地址：崇法街133號 電話：02-24659232	孝深里民活動中心 管理人：郭佩萱 容納：52人 地址：深澳坑路75號 電話：02-24651433	孝忠里民活動中心 管理人：林崇道 容納：77人 地址：深溪路8號 電話：02-24666236	義昭里民活動中心 管理人：童冠睿 容納：118人 地址：信二路157號 電話：02-24249039	東安里民活動中心 管理人：林睿騰 容納：78人 地址：東信路10-2號 電話：02-24655474	孝德里民活動中心 管理人：朱志偉 容納：57人 地址：東峰街154號 電話：02-24667566	東信國小 管理人：連思文 容納：160人 地址：正信路26號 電話：02-24652133ext.30
市立體育場 管理人：鄧明輝 容納：817人 地址：信二路40-1號 電話：02-24275518ext.15	東光里民活動中心 管理人：陳裕燦 容納：107人 地址：崇法街133號 電話：02-24659232	孝深里民活動中心 管理人：郭佩萱 容納：52人 地址：深澳坑路75號 電話：02-24651433	孝忠里民活動中心 管理人：林崇道 容納：77人 地址：深溪路8號 電話：02-24666236										
義昭里民活動中心 管理人：童冠睿 容納：118人 地址：信二路157號 電話：02-24249039	東安里民活動中心 管理人：林睿騰 容納：78人 地址：東信路10-2號 電話：02-24655474	孝德里民活動中心 管理人：朱志偉 容納：57人 地址：東峰街154號 電話：02-24667566	東信國小 管理人：連思文 容納：160人 地址：正信路26號 電話：02-24652133ext.30										



- ### 圖例
- 鄉鎮區界
 - 村里界
 - 水系
 - ← 水流方向
 - 近3年淹水區域
 - 水災避難處所
 - 疏散路線
 - H 醫療資源
 - Ⓜ 警察資源
 - Ⓜ 消防資源
 - ★ 信義區公所

編號KLC-007基隆市信義區防災地圖

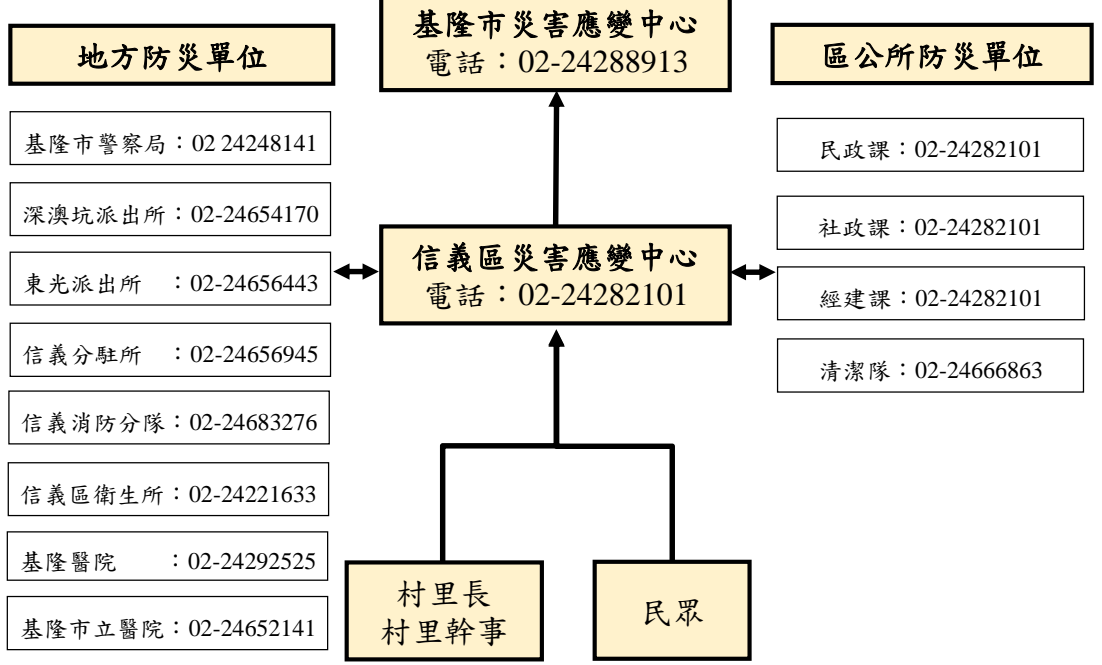


圖例

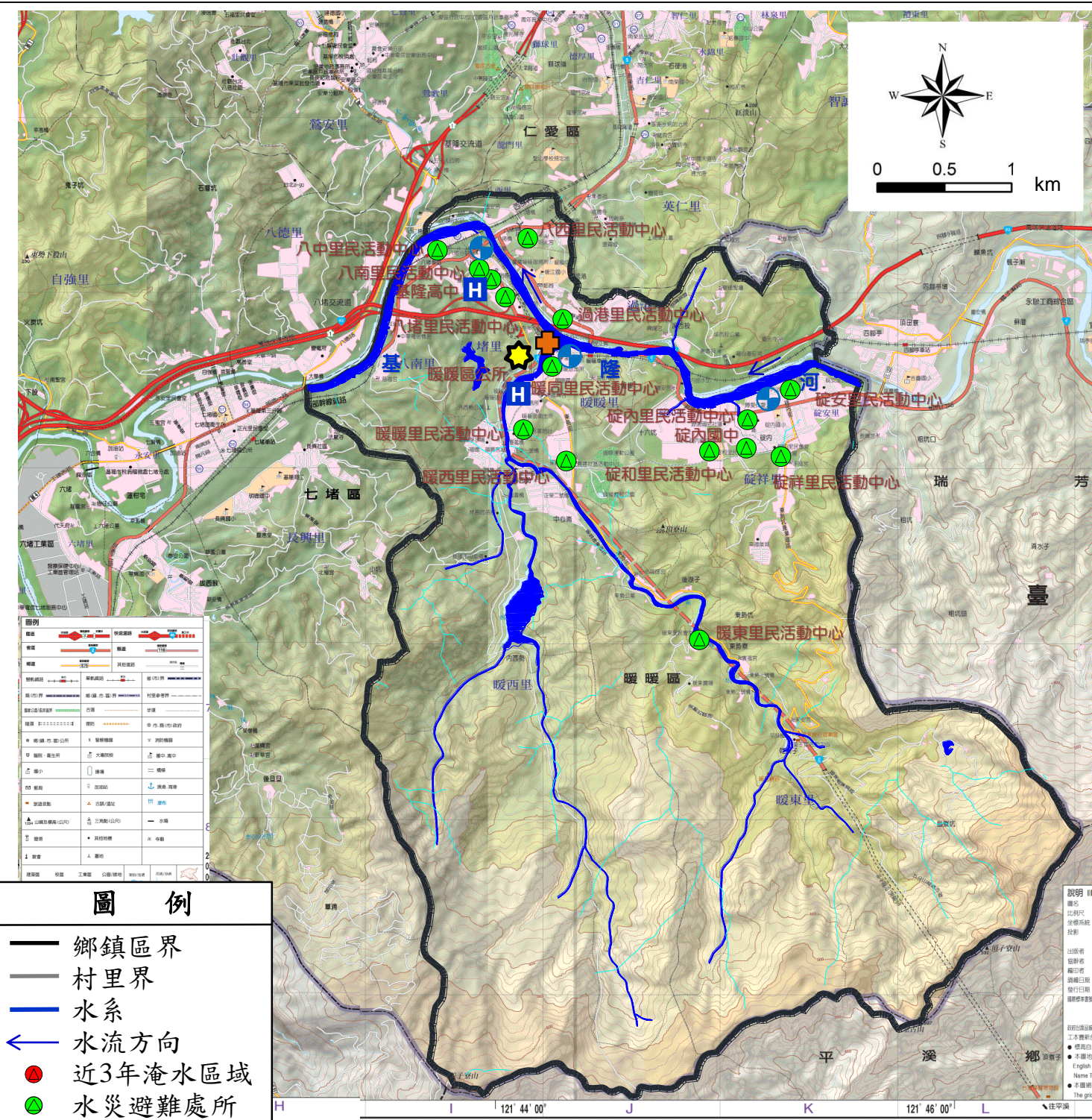
- 鄉鎮區界
- 村里界
- 水系
- ← 水流方向
- 近3年淹水區域
- 水災避難處所
- 疏散路線
- H 醫療資源
- ⊕ 警察資源
- ⊕ 消防資源
- ★ 信義區公所
- 日雨量450mm
淹水深達50cm以上
之淹水潛勢

災情通報單位	警消單位	里長聯絡電話
基隆市災害應變中心 電話：02-24288913 地址：基隆市安樂區基金一路129巷6號 信義區公所 電話：02-24282101 地址：信義區信二路179號 基隆市消防局 電話：02-24302691 地址：基隆市安樂區基金一路129巷6號	基隆市警察局：02 24248141 深澳坑派出所：02-24654170 東光派出所：02-24656443 信義分駐所：02-24656945 信義消防分隊：02-24683276	義昭里長：童冠睿 0968353799 義民里長：連轉旺 0937872399 義幸里長：李王環 0919349398 義和里長：蔡麗月 0912903769 仁義里長：王柏力 0933240267 仁壽里長：張富凱 0937868606 東光里長：陳裕燦 0912274917 東信里長：賴佩綺 0919317887 東明里長：翁誠鍾 0936126645 東安里長：林睿騰 0921816105 孝深里長：郭佩萱 0984118441 孝忠里長：林崇道 0976090720 孝岡里長：吳石金 0910217925 孝德里長：朱志偉 0933932098 孝賢里長：莊琬琳 0919392626 智誠里長：何希華 0910090672 智慧里長：蔡美玉 0912767379 禮儀里長：郭金德 0937875299 禮東里長：賴興泉 0933933507 信線里長：吳銘達 0928815789
醫療單位		
信義區衛生所 電話：02-24221633 地址：信義區信一路69號 基隆醫院 電話：02-24292525 地址：信義區信二路268號 基隆市立醫院 電話：02-24652141 地址：信義區東信路282號		

避難處所			
市立體育場 管理人：鄧明輝 容納：817人 地址：信二路40-1號 電話：02-24275518ext.15	東光里民活動中心 管理人：陳裕燦 容納：107人 地址：崇法街133號 電話：02-24659232	孝深里民活動中心 管理人：郭佩萱 容納：52人 地址：深澳坑路75號 電話：02-24651433	孝忠里民活動中心 管理人：林崇道 容納：77人 地址：深溪路8號 電話：02-24666236
義昭里民活動中心 管理人：童冠睿 容納：118人 地址：信二路157號 電話：02-24249039	東安里民活動中心 管理人：林睿騰 容納：78人 地址：東信路10-2號 電話：02-24655474	孝德里民活動中心 管理人：朱志偉 容納：57人 地址：東峰街154號 電話：02-24667566	東信國小 管理人：連思文 容納：160人 地址：正信路26號 電話：02-24652133ext.30

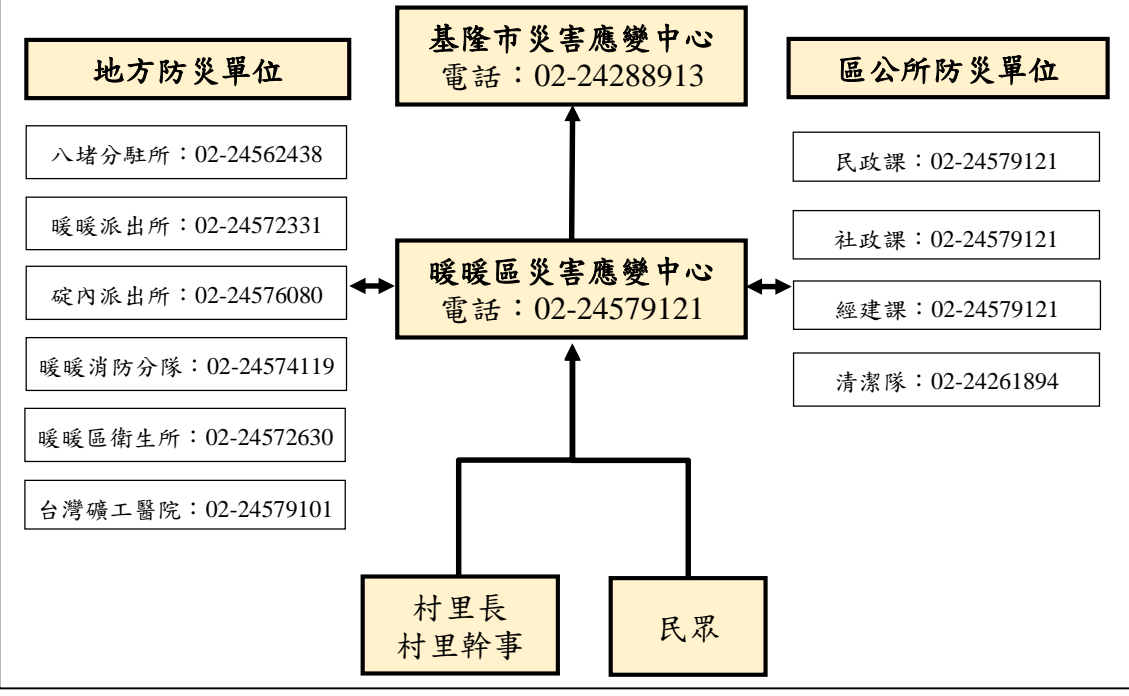


編號KLC-003基隆市暖暖區防災地圖

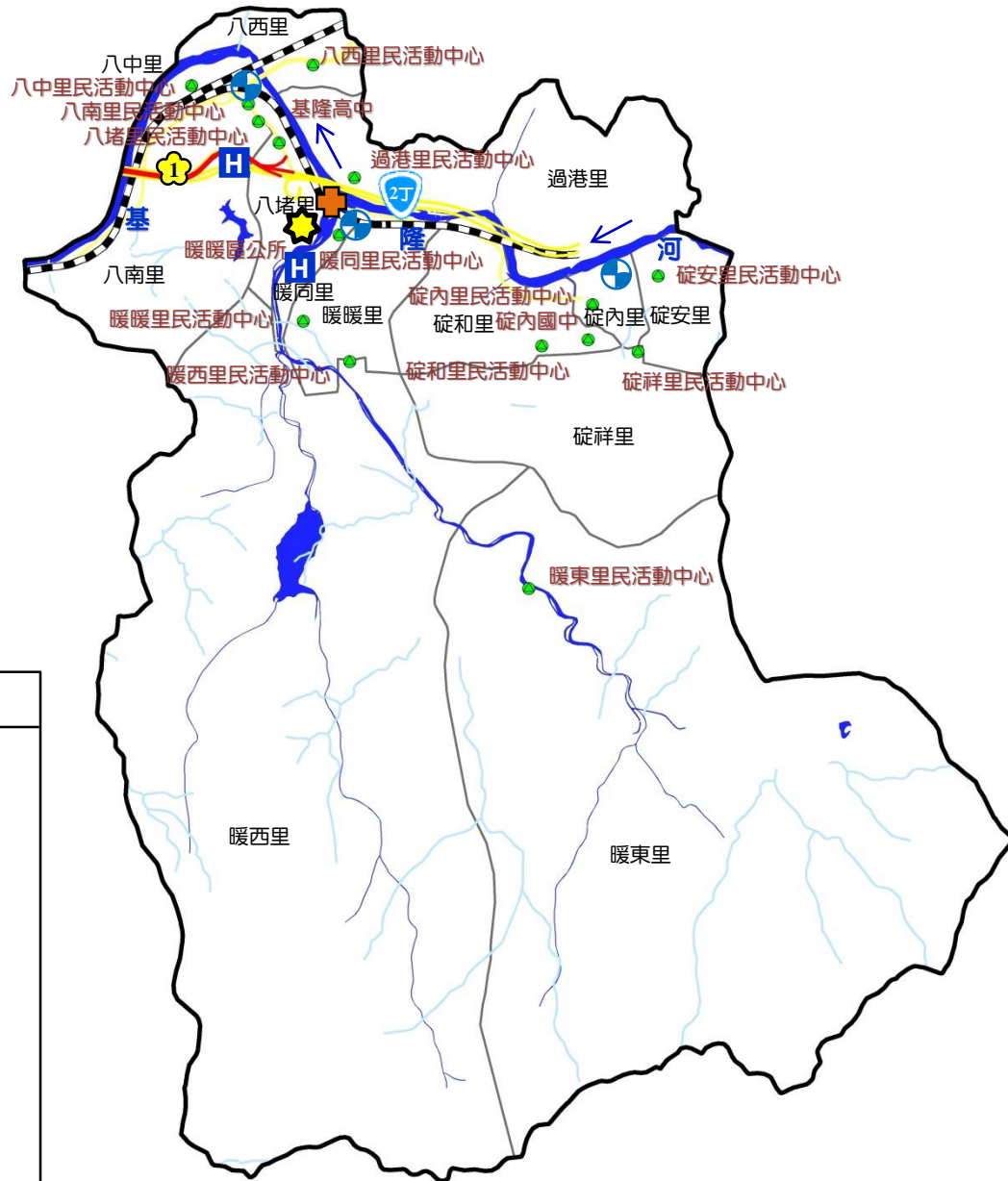
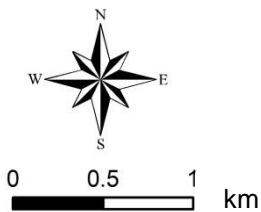


- ### 圖例
- 鄉鎮區界
 - 村里界
 - 水系
 - ← 水流方向
 - 近3年淹水區域
 - 水災避難處所
 - 疏散路線
 - H 醫療資源
 - Ⓜ 警察資源
 - ⚡ 消防資源
 - ★ 暖暖區公所

災情通報單位	警消單位	里長聯絡電話		
基隆市災害應變中心 電話：02-24288913 地址：基隆市安樂區基金一路129巷6號 暖暖區公所 電話：02-24579121 地址：基隆市暖暖區東勢街2號 基隆市消防局 電話：02-24302691 地址：基隆市安樂區基金一路129巷6號	八堵分駐所：02-24562438 暖暖派出所：02-24572331 碇內派出所：02-24576080 暖暖消防分隊：02-24574119	碇內里長：林錦隆 0928509475 碇和里長：林香 0935643756 碇安里長：余冠龍 0937508797 碇祥里長：馮瑞枝 0918591533 暖暖里長：陳建興 0933059778 暖暖同里長：李傳河 0920183307 暖暖西里長：詹凱傑 0938677562 暖暖東里長：林嘉萬 0930083989 八中里長：林浩隆 0953898299 八西里長：林明傳 0939019280 八南里長：陳碧琴 0932845867 八堵里長：蔡毓濱 0932358331 過港里長：陳清池 0933769088		
醫療單位	避難處所			
暖暖區衛生所 電話：02-24572630 地址：基隆市暖暖區暖暖街281巷98號 台灣礦工醫院 電話：02-24579101 地址：基隆市暖暖區源遠路29號	碇內15號公園 管理人：邱志宏 容納：200人 地址：碇內街100號 電話：0918438788 八南里民活動中心 管理人：陳碧琴 容納：61人 地址：暖暖區源遠路27號 電話：02-24562205	暖暖里民活動中心 管理人：陳建興 容納：66人 地址：暖暖街281巷58號 電話：02-24574808 暖暖區公所 管理人：陳儒東 容納：70人 地址：東勢街2號5樓 電話：02-24579121	碇內里民活動中心 管理人：林錦隆 容納：48人 地址：暖暖路15巷136號 電話：02-24576802 碇和里民活動中心 管理人：林香 容納：50人 地址：暖暖路170之1號 電話：0935643756	基隆高中 管理人：林永隆 容納：347人 地址：暖暖區源遠路20號 電話：02-24582052#240 碇內國中 管理人：陳正賢 容納：500人 地址：源遠路152巷75號 電話：02-24586105#31



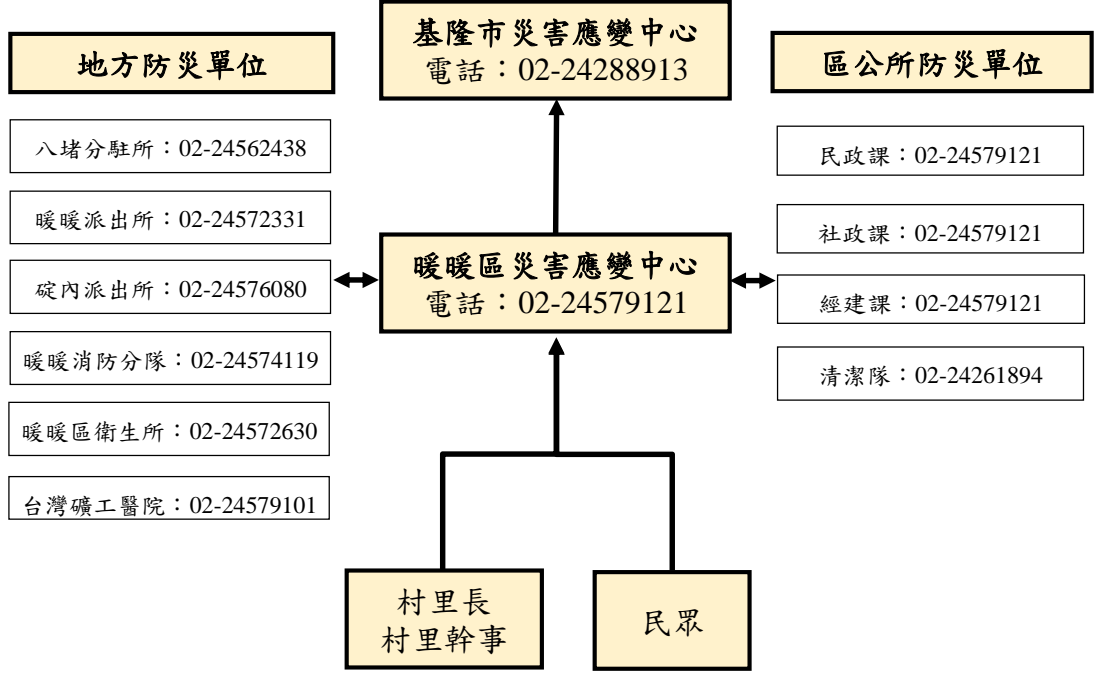
編號KLC-003基隆市暖暖區防災地圖



圖例	
	鄉鎮區界
	村里界
	水系
	水流方向
	國道
	省道
	近3年淹水區域
	水災避難處所
	疏散路線
	醫療資源
	警察資源
	消防資源
	暖暖區公所
	日雨量450mm 淹水深達50cm以上 之淹水潛勢

災情通報單位	警消單位	里長聯絡電話
基隆市災害應變中心 電話：02-24288913 地址：基隆市安樂區基金一路129巷6號 暖暖區公所 電話：02-24579121 地址：基隆市暖暖區東勢街2號 基隆市消防局 電話：02-24302691 地址：基隆市安樂區基金一路129巷6號	八堵分駐所：02-24562438 暖暖派出所：02-24572331 碇內派出所：02-24576080 暖暖消防分隊：02-24574119	碇內里長：林錦隆 0928509475 碇和里長：林香 0935643756 碇安里長：余冠龍 0937508797 碇祥里長：馮瑞枝 0918591533 暖暖里長：陳建興 0933059778 暖暖西里長：李傳河 0920183307 暖暖東里長：詹凱傑 0938677562 八中里長：林浩隆 0953898299 八西里長：林明傳 0939019280 八南里長：陳碧琴 0932845867 八堵里長：蔡毓濱 0932358331 過港里長：陳清池 0933769088
醫療單位		
暖暖區衛生所 電話：02-24572630 地址：基隆市暖暖區暖暖街281巷98號 台灣礦工醫院 電話：02-24579101 地址：基隆市暖暖區源遠路29號		

避難處所			
八堵里民活動中心 管理人：蔡毓濱 地址：暖暖區水源路4號 電話：0936572553	暖暖里民活動中心 管理人：陳建興 容納：60人 地址：暖暖區暖暖街281巷58號 電話：02-24574808	碇內里民活動中心 管理人：林錦隆 容納：32人 地址：暖暖區暖暖碇路15巷136號 電話：02-24576802	基隆高中 管理人：張智惟校長 容納：347人 地址：暖暖區源遠路20號 電話：02-24582052
八南里民活動中心 管理人：陳碧琴 容納：60人 地址：暖暖區源遠路27號 電話：02-24562205	過港里民活動中心 管理人：陳清池 容納：60人 地址：暖暖區過港路54號 電話：02-24581566	碇和里民活動中心 管理人：林香 地址：暖暖區暖暖碇路170之1號 電話：02-24576916	碇內國中 管理人：王淑芬校長 容納：229人 地址：暖暖區源遠路152巷75號 電話：02-24586105#31



1001703-0001 暖暖區八西里疏散避難圖

防災資訊

鄉(鎮、市、區)界圖

- 面積
0.37 平方公里
- 總人口數
1599 人

災害通報單位

- 暖暖區災害應變中心
電話:(02)2457-9121
- 八堵派出所
電話:(02)2456-2438
- 暖暖消防分隊
電話:(02)2457-4119

緊急聯絡人

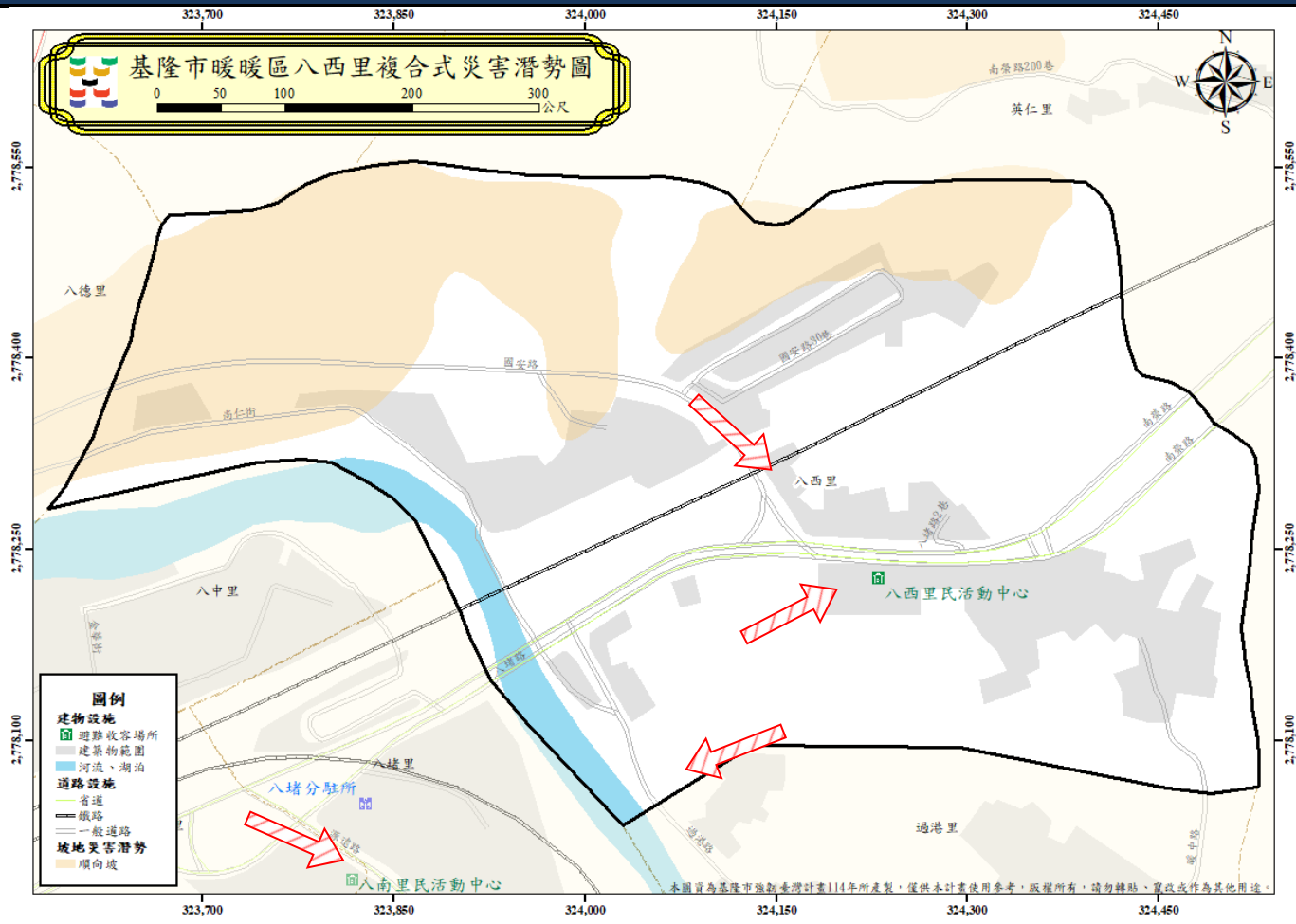
- 八西里里長
林明傳
電話:(02)2431-3501
0939-019-280

防災資訊網站

- 行政院中央災害防救委員會
<https://cdprc.ey.gov.tw/>
- 農業部農村發展及水土保持署
<https://taipei.ardswc.gov.tw/>
- 經濟部水利署
<https://www.wra.gov.tw/>
- 交通部公路局
<https://www.thb.gov.tw/>

避難收容處所

- 八西里民活動中心 (震)(風)(水)(火)(土)(坡)(海)
面積: 54.45 平方公尺
容納: 11 人
地址: 基隆市暖暖區八堵路 35-2 號
電話: (02)2431-3501
- 基隆高中 (震)(風)(水)(火)(土)(坡)(海)
面積: 1730.4 平方公尺
容納: 347 人
地址: 基隆市暖暖區源遠路 20 號
電話: (02)2458-2052



圖例

疏散避難方向

基隆市政府 114 年 05 月 製作

避難方向	基本圖例與道路		設施	標示	
疏散避難方向	鄉(鎮、市、區)界線	國道	消防單位	適用震災	適用土石流災害
	河流	快速道路	醫療院所	適用風災	適用坡災
	建築區域	省道	警察單位	適用水災	適用海嘯災害
	鐵路	縣道	室內避難收容處所	適用火災	
		鄉道			

1001703-0002 暖暖區八堵里疏散避難圖

防災資訊

鄉(鎮、市、區)界圖

- 面積
0.40 平方公里
- 總人口數
706 人



災害通報單位

- 暖暖區災害應變中心
電話:(02)2457-9121
- 八堵派出所
電話:(02)2456-2438
- 暖暖消防分隊
電話:(02)2457-4119

緊急聯絡人

- 八堵里里長
蔡毓濱
電話 : (02)2457-3575
0932-358-331

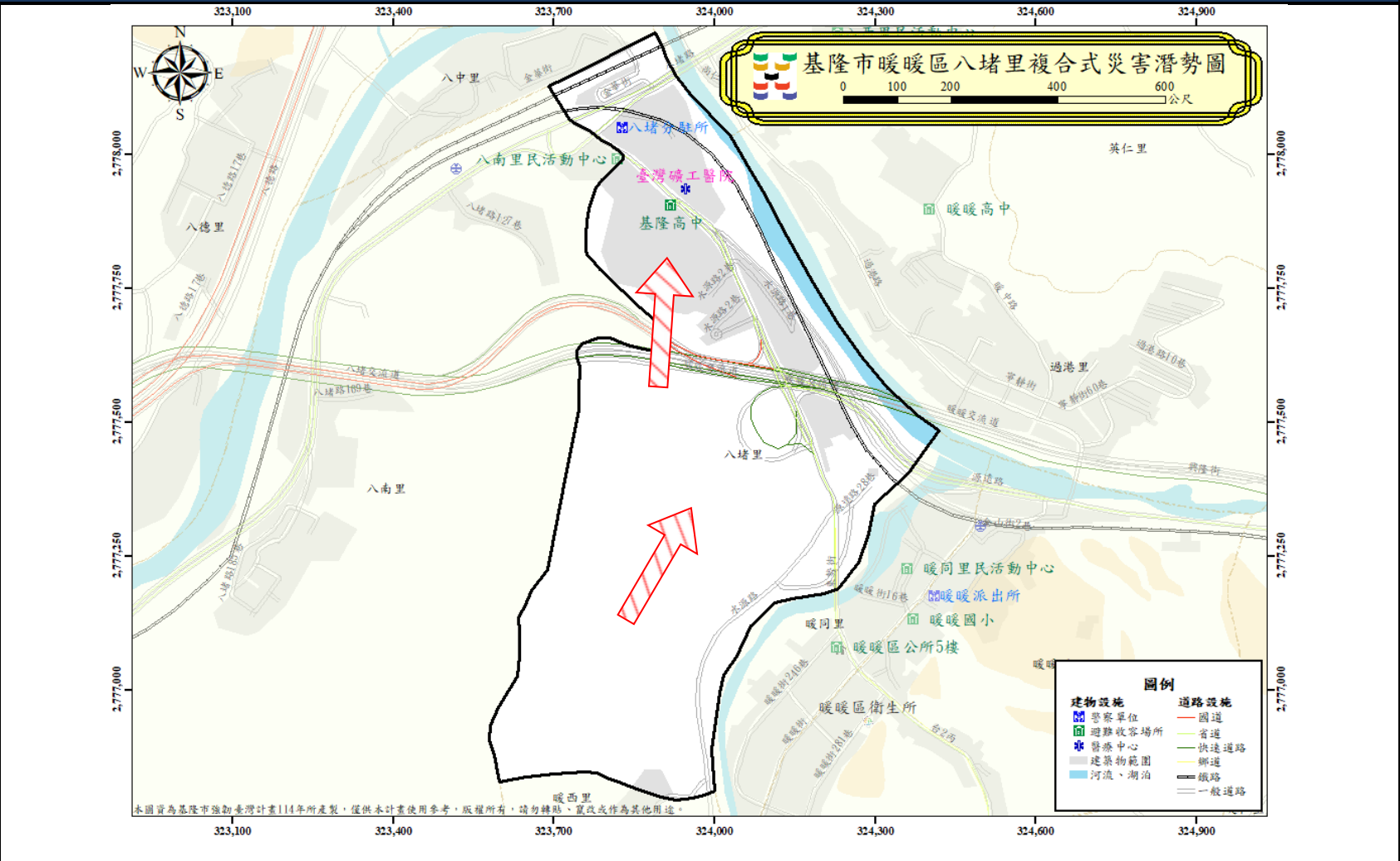
防災資訊網站

- 行政院中央災害防救委員會
<https://cdprc.ey.gov.tw/>
- 農業部農村發展及水土保持署
<https://taipei.ardswc.gov.tw/>
- 經濟部水利署
<https://www.wra.gov.tw/>
- 交通部公路局
<https://www.thb.gov.tw/>

避難收容處所

- 基隆高中 (警 醫 水 火 土 坡 海)

面積：1730.4 平方公尺
容納：347 人
地址：基隆市暖暖區源遠路 20 號
電話：(02)2458-2052



圖例

● 基隆高中 (警 醫 水 火 土 坡 海)

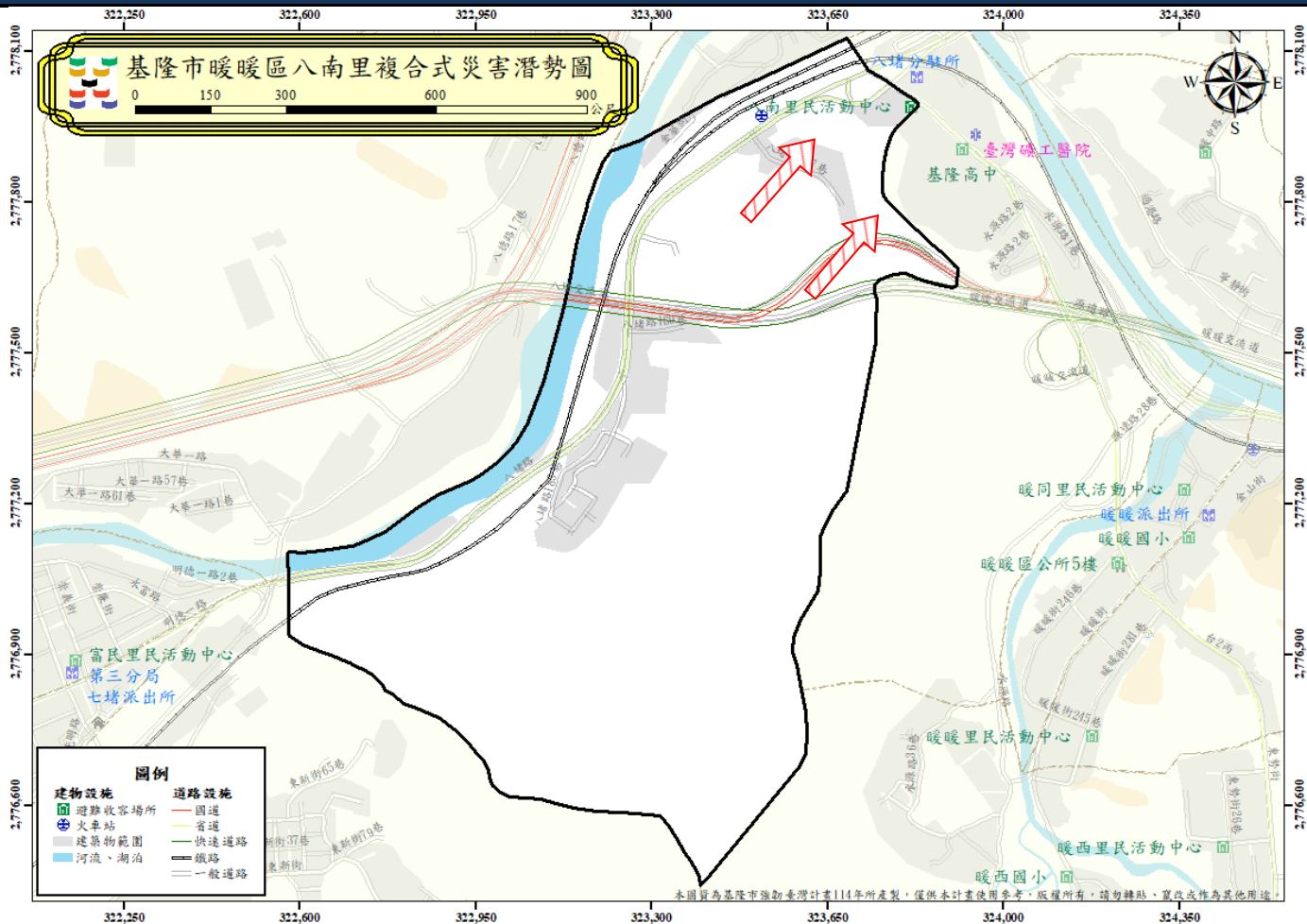
面積：1730.4 平方公尺
容納：347 人
地址：基隆市暖暖區源遠路 20 號
電話：(02)2458-2052

避難方向	基本圖例與道路	設施	標示
疏散避難方向	<ul style="list-style-type: none"> <li style="width: 50%;">■ 鄉(鎮、市、區)界線 <li style="width: 50%;">■ 河流 <li style="width: 50%;">■ 建築區域 <li style="width: 50%;">■ 鐵路 <li style="width: 50%;">■ 國道 <li style="width: 50%;">■ 快速道路 <li style="width: 50%;">■ 省道 <li style="width: 50%;">■ 縣道 <li style="width: 50%;">■ 鄉道 	<ul style="list-style-type: none"> 消防單位 醫療院所 警察單位 室內避難收容處所 	<ul style="list-style-type: none"> <li style="width: 50%;">⚠ 適用震災 <li style="width: 50%;">⚠ 適用土泥石流災害 <li style="width: 50%;">⚠ 適用風災 <li style="width: 50%;">⚠ 適用坡災 <li style="width: 50%;">⚠ 適用水災 <li style="width: 50%;">⚠ 適用海嘯災害 <li style="width: 50%;">⚠ 適用火災

基隆市政府 114 年 05 月 製作

1001703-0003 暖暖區八南里疏散避難圖

防災資訊	
鄉(鎮、市、區)界圖	
<ul style="list-style-type: none"> 面積 1.27 平方公里 總人口數 827 人 	
災害通報單位	
<ul style="list-style-type: none"> 暖暖區災害應變中心 電話:(02)2457-9121 八堵派出所 電話:(02)2456-2438 暖暖消防分隊 電話:(02)2457-4119 	
緊急聯絡人	
<ul style="list-style-type: none"> 八南里里長 陳碧琴 電話:(02)2456-2205 0932-845-867 	
防災資訊網站	
<ul style="list-style-type: none"> 行政院中央災害防救委員會 https://cdprc.ey.gov.tw/ 農業部農村發展及水土保持署 https://taipei.ardswc.gov.tw/ 經濟部水利署 https://www.wra.gov.tw/ 交通部公路局 https://www.thb.gov.tw/ 	
避難收容處所	
<ul style="list-style-type: none"> 八南里民活動中心 (震) (風) (水) (火) (土) (坡) (海) 面積：363.24 平方公尺 容納：61 人 地址：基隆市暖暖區源遠路 27 號 電話：(02) 2456-2205 基隆高中 (震) (風) (水) (火) (土) (坡) (海) 面積：1730.4 平方公尺 容納：347 人 地址：基隆市暖暖區源遠路 20 號 電話：(02)2458-2052 	
基隆市政府 114 年 05 月 製作	



圖例	避難方向	基本圖例與道路		設施	標示	
		疏散避難方向	鄉(鎮、市、區)界線	國道	消防單位	適用震災
		河流	快速道路	醫療院所	適用風災	適用坡災
		建築區域	省道	警察單位	適用水災	適用海嘯災害
		鐵路	縣道	室內避難收容處所	適用火災	
			鄉道			

1001703-0004 暖暖區過港里疏散避難圖

防災資訊	
鄉(鎮、市、區)界圖	
<ul style="list-style-type: none"> 面積 1.46 平方公里 總人口數 4180 人 	
災害通報單位	
<ul style="list-style-type: none"> 暖暖區災害應變中心 電話:(02)2457-9121 暖暖派出所 電話:(02)2456-2438 暖暖消防分隊 電話:(02)2457-4119 	
緊急聯絡人	
<ul style="list-style-type: none"> 過港里里長 陳清池 電話:(02)2458-1566 0933-769-088 	
防災資訊網站	
<ul style="list-style-type: none"> 行政院中央災害防救委員會 https://cdprc ey.gov.tw/ 農業部農村發展及水土保持署 https://taipei.ardswc.gov.tw/ 經濟部水利署 https://www.wra.gov.tw/ 交通部公路局 https://www.thb.gov.tw/ 	
避難收容處所	
<ul style="list-style-type: none"> 暖同里民活動中心 (震) (風) (水) (火) (土) (坡) (海) 面積: 383.04 平方公尺 容納: 67 人 地址: 基隆市暖暖區暖暖街 16 巷 41 號 電話: (02) 2457-3552 基隆高中 (震) (風) (水) (火) (土) (坡) (海) 面積: 173 人 地址: 基隆市暖暖區源遠路 20 號 電話: (02)2458-20520.4 平方公尺 容納: 347 	
基隆市政府 114 年 05 月 製作	



圖例	避難方向	基本圖例與道路		設施		標示	
	疏散避難方向	鄉(鎮、市、區)界線	國道	消防單位	適用震災	適用土石流災害	
		河流	快速道路	醫療院所	適用風災	適用坡災	
		建築區域	省道	警察單位	適用水災	適用海嘯災害	
		鐵路	縣道	室內避難收容處所	適用火災		
			鄉道				

1001703-0005 暖暖區碇內里疏散避難圖

防災資訊	
鄉(鎮、市、區)界圖	
<ul style="list-style-type: none"> 面積 0.15 平方公里 總人口數 3118 人 	
災害通報單位	
<ul style="list-style-type: none"> 暖暖區災害應變中心 電話:(02)2457-9121 碇內派出所 電話:(02)2457-6080 暖暖消防分隊 電話:(02)2457-4119 	
緊急聯絡人	
<ul style="list-style-type: none"> 碇內里里長 林錦隆 電話:(02)2457-6802 0928-509-475 	
防災資訊網站	
<ul style="list-style-type: none"> 行政院中央災害防救委員會 https://cdprc.ey.gov.tw/ 農業部農村發展及水土保持署 https://taipei.ardswc.gov.tw/ 經濟部水利署 https://www.wra.gov.tw/ 交通部公路局 https://www.thb.gov.tw/ 	
避難收容處所	
<ul style="list-style-type: none"> 碇內里民活動中心 (震) (風) (水) (火) (土) (海) (坡) 面積：236.36 平方公尺 容納：48 人 地址：基隆市暖暖區暖碇路 15 巷 136 號 電話：(02)2457-6802 碇內國中 (震) (風) (水) (火) (土) (海) (坡) 面積：1143 平方公尺 容納：500 人 地址：基隆市暖暖區暖碇路 152 巷 75 號 電話：(02)2458-6105#310 	

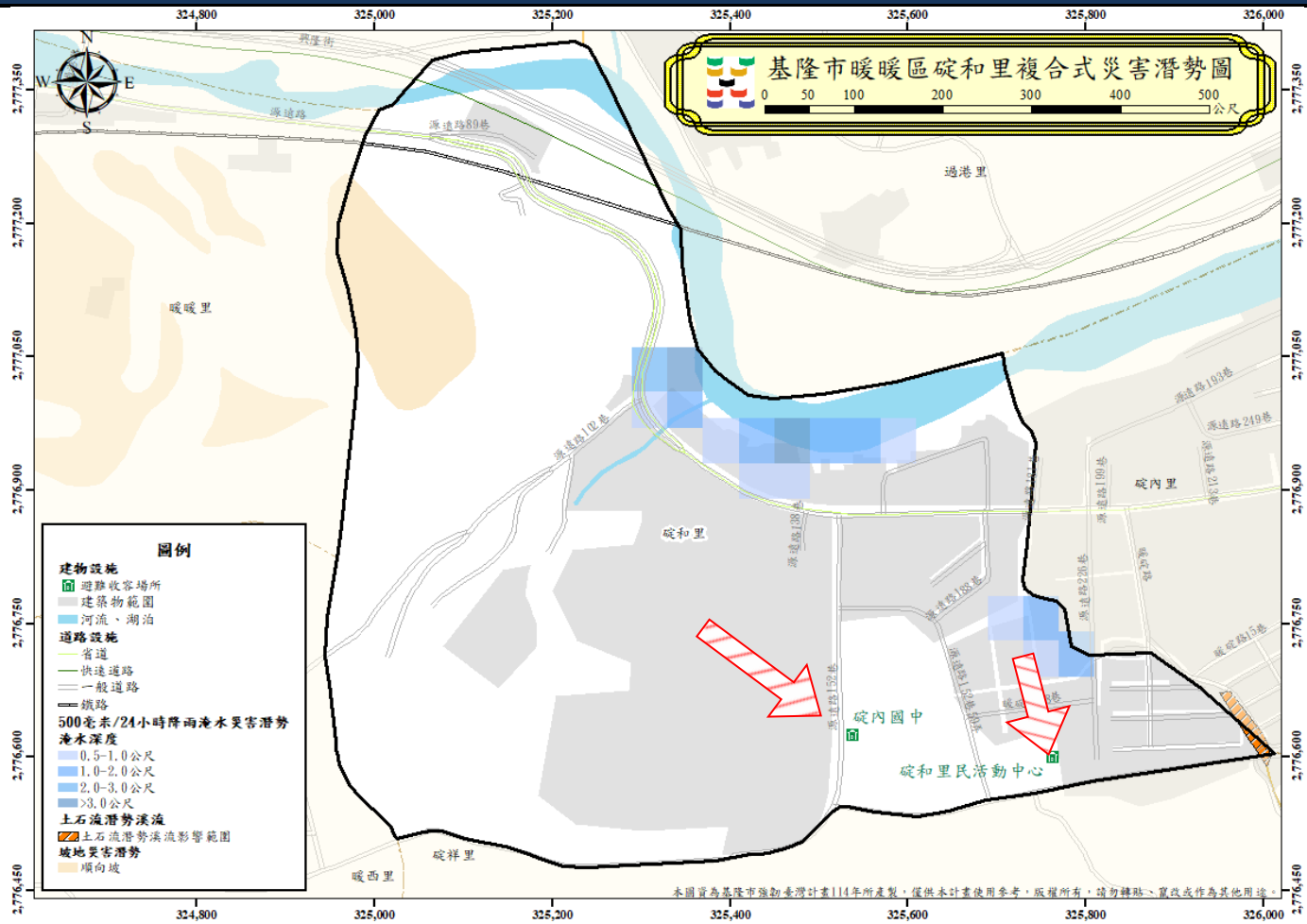


基隆市政府 114 年 05 月 製作

圖例	避難方向	基本圖例與道路		設施	標示	
		疏散避難方向	鄉(鎮、市、區)界線	國道	消防單位	適用震災
		河流	快速道路	醫療院所	適用風災	適用坡災
		建築區域	省道	警察單位	適用水災	適用海嘯災害
		鐵路	縣道	室內避難收容處所	適用火災	
			鄉道			

1001703-0006 暖暖區碇和里疏散避難圖

防災資訊	
鄉(鎮、市、區)界圖	
<ul style="list-style-type: none"> 面積 0.64 平方公里 總人口數 3328 人 	
災害通報單位	
<ul style="list-style-type: none"> 暖暖區災害應變中心 電話:(02)2457-9121 碇內派出所 電話:(02)2457-6080 暖暖消防分隊 電話:(02)2457-4119 	
緊急聯絡人	
<ul style="list-style-type: none"> 碇和里里長 林香 電話:(02)2457-6916 0935-643-756 	
防災資訊網站	
<ul style="list-style-type: none"> 行政院中央災害防救委員會 https://cdprc.ey.gov.tw/ 農業部農村發展及水土保持署 https://taipei.ardswc.gov.tw/ 經濟部水利署 https://www.wra.gov.tw/ 交通部公路局 https://www.thb.gov.tw/ 	
避難收容處所	
<ul style="list-style-type: none"> 碇和里民活動中心 (震)(風)(水)(火)(土)(坡)(海) 面積：164.56 平方公尺 容納：50 人 地址：基隆市暖暖區暖碇路 170-1 號 電話：0935-643-756 碇內國中 (震)(風)(水)(火)(土)(坡)(海) 面積：1143 平方公尺 容納：500 人 地址：基隆市暖暖區暖遠路 152 巷 75 號 電話：(02)2458-6105#310 	



避難收容處所	
<ul style="list-style-type: none"> 碇和里民活動中心 (震)(風)(水)(火)(土)(坡)(海) 面積：164.56 平方公尺 容納：50 人 地址：基隆市暖暖區暖碇路 170-1 號 電話：0935-643-756 碇內國中 (震)(風)(水)(火)(土)(坡)(海) 面積：1143 平方公尺 容納：500 人 地址：基隆市暖暖區暖遠路 152 巷 75 號 電話：(02)2458-6105#310 	
基隆市政府 114 年 05 月 製作	

圖例	避難方向	基本圖例與道路		設施	標示	
		疏散避難方向	鄉(鎮、市、區)界線	國道	消防單位	適用震災
		河流	快速道路	醫療院所	適用風災	適用坡災
		建築區域	省道	警察單位	適用水災	適用海嘯災害
		鐵路	縣道	室內避難收容處所	適用火災	
			鄉道			

1001703-0007 暖暖區暖暖同里疏散避難圖

防災資訊	
鄉(鎮、市、區)界圖	
<ul style="list-style-type: none"> 面積 0.12 平方公里 總人口數 2904 人 	
災害通報單位	
<ul style="list-style-type: none"> ● 暖暖區災害應變中心 電話:(02)2457-9121 ● 暖暖派出所 電話:(02)2457-2331 ● 暖暖消防分隊 電話:(02)2457-4119 	
緊急聯絡人	
<ul style="list-style-type: none"> ● 暖暖里里長 李傳河 電話:(02)2458-6694 0920-183-307 	
防災資訊網站	
<ul style="list-style-type: none"> ● 行政院中央災害防救委員會 https://cdprc.ey.gov.tw/ ● 農業部農村發展及水土保持署 https://taipei.ardswc.gov.tw/ ● 經濟部水利署 https://www.wra.gov.tw/ ● 交通部公路局 https://www.thb.gov.tw/ 	
避難收容處所	

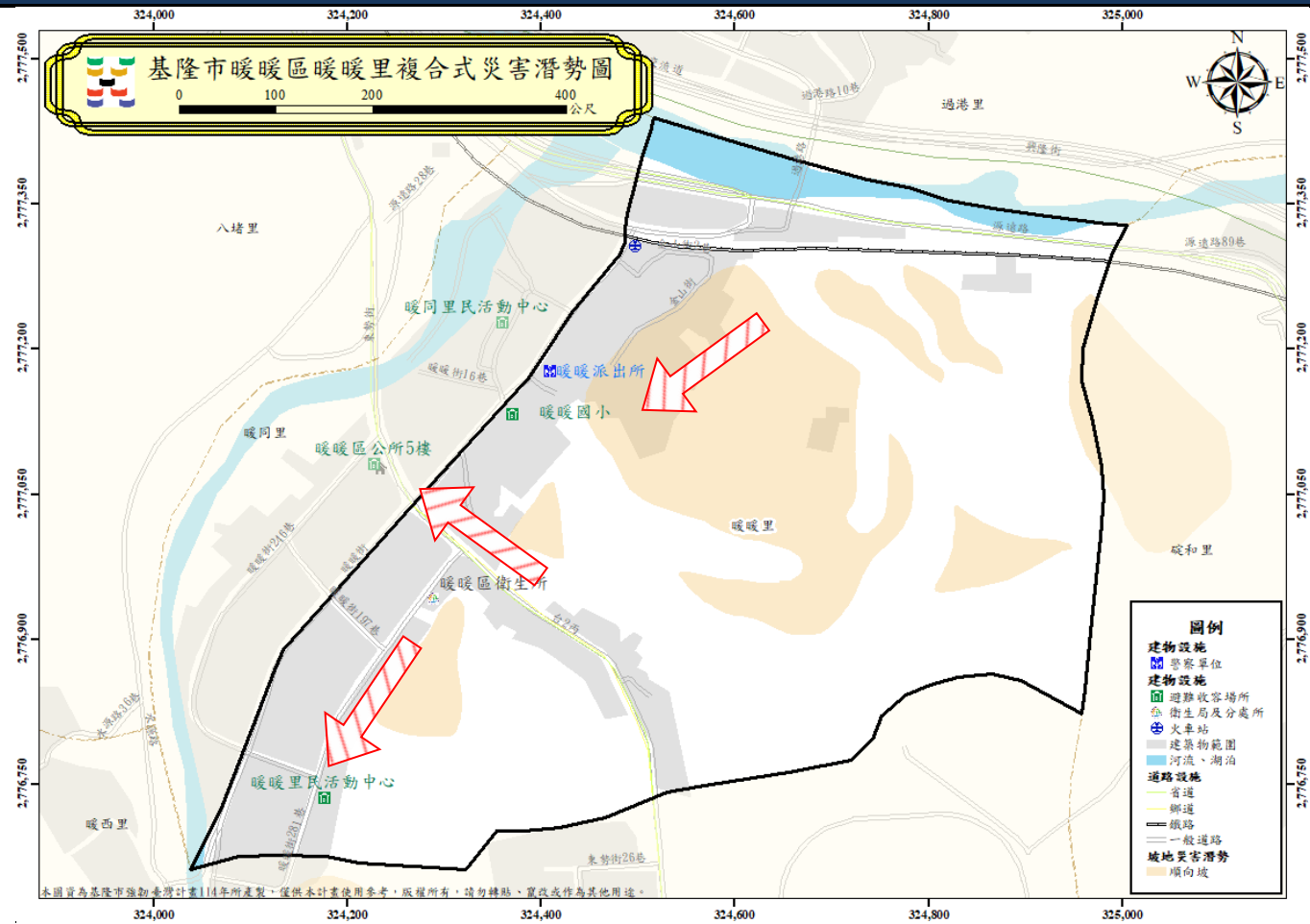
<ul style="list-style-type: none"> ● 暖暖里民活動中心 <p>面積: 383.04 平方公尺 容納: 67 人 地址:基隆市暖暖區暖暖街 16 巷 41 號 電話: (02)2457-3552</p> <ul style="list-style-type: none"> ● 暖暖區公所 5 樓 <p>面積: 467 平方公尺 容納: 70 人 地址:基隆市暖暖區東勢街 2 號 電話: (02)2457-9121</p>
<p>基隆市政府 114 年 05 月 製作</p>



圖例	避難方向	基本圖例與道路		設施	標示	
		疏散避難方向	鄉(鎮、市、區)界線	國道	消防單位	適用震災
		河流	快速道路	醫療院所	適用風災	適用坡災
		建築區域	省道	警察單位	適用水災	適用海嘯災害
		鐵路	縣道	室內避難收容處所	適用火災	
			鄉道			

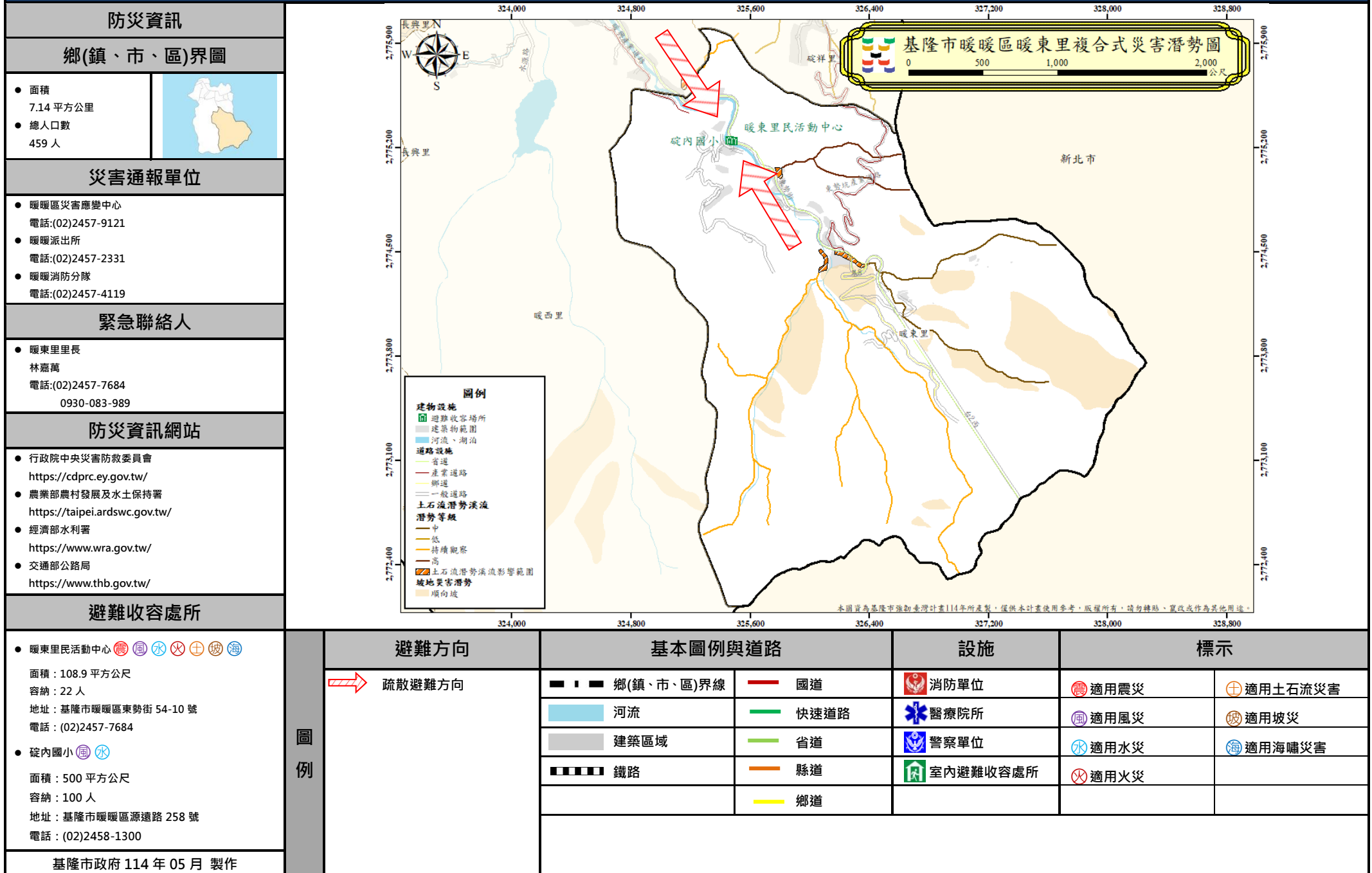
1001703-0008 暖暖區暖暖里疏散避難圖

防災資訊	
鄉(鎮、市、區)界圖	
<ul style="list-style-type: none"> 面積 0.56 平方公里 總人口數 2989 人 	
災害通報單位	
<ul style="list-style-type: none"> 暖暖區災害應變中心 電話:(02)2457-9121 暖暖派出所 電話:(02)2457-2331 暖暖消防分隊 電話:(02)2457-4119 	
緊急聯絡人	
<ul style="list-style-type: none"> 暖暖里里長 陳建興 電話: 0933-059-778 	
防災資訊網站	
<ul style="list-style-type: none"> 行政院中央災害防救委員會 https://cdprc.ey.gov.tw/ 農業部農村發展及水土保持署 https://taipei.ardswc.gov.tw/ 經濟部水利署 https://www.wra.gov.tw/ 交通部公路局 https://www.thb.gov.tw/ 	
避難收容處所	
<ul style="list-style-type: none"> 暖暖里民活動中心 (震 風 火 水 土 海) <ul style="list-style-type: none"> 面積: 330.94 平方公尺 容納: 66 人 地址: 基隆市暖暖區暖暖街 281 巷 58 號 電話: (02)2457-4808 暖暖國小 (水 土) <ul style="list-style-type: none"> 面積: 1135.3 平方公尺 容納: 150 人 地址: 基隆市暖暖區暖暖街 121 號 電話: (02)2458-3795 暖暖區公所 5 樓 (震 風 火 水 土 海) <ul style="list-style-type: none"> 面積: 467 平方公尺 容納: 70 人 地址: 基隆市暖暖區東勢街 2 號 	
基隆市政府 114 年 05 月 製作	



圖例	避難方向	基本圖例與道路		設施	標示	
	疏散避難方向	鄉(鎮、市、區)界線	國道	消防單位	適用震災	適用土石流災害
		河流	快速道路	醫療院所	適用風災	適用坡災
		建築區域	省道	警察單位	適用水災	適用海嘯災害
		鐵路	縣道	室內避難收容處所	適用火災	
	鄉道					

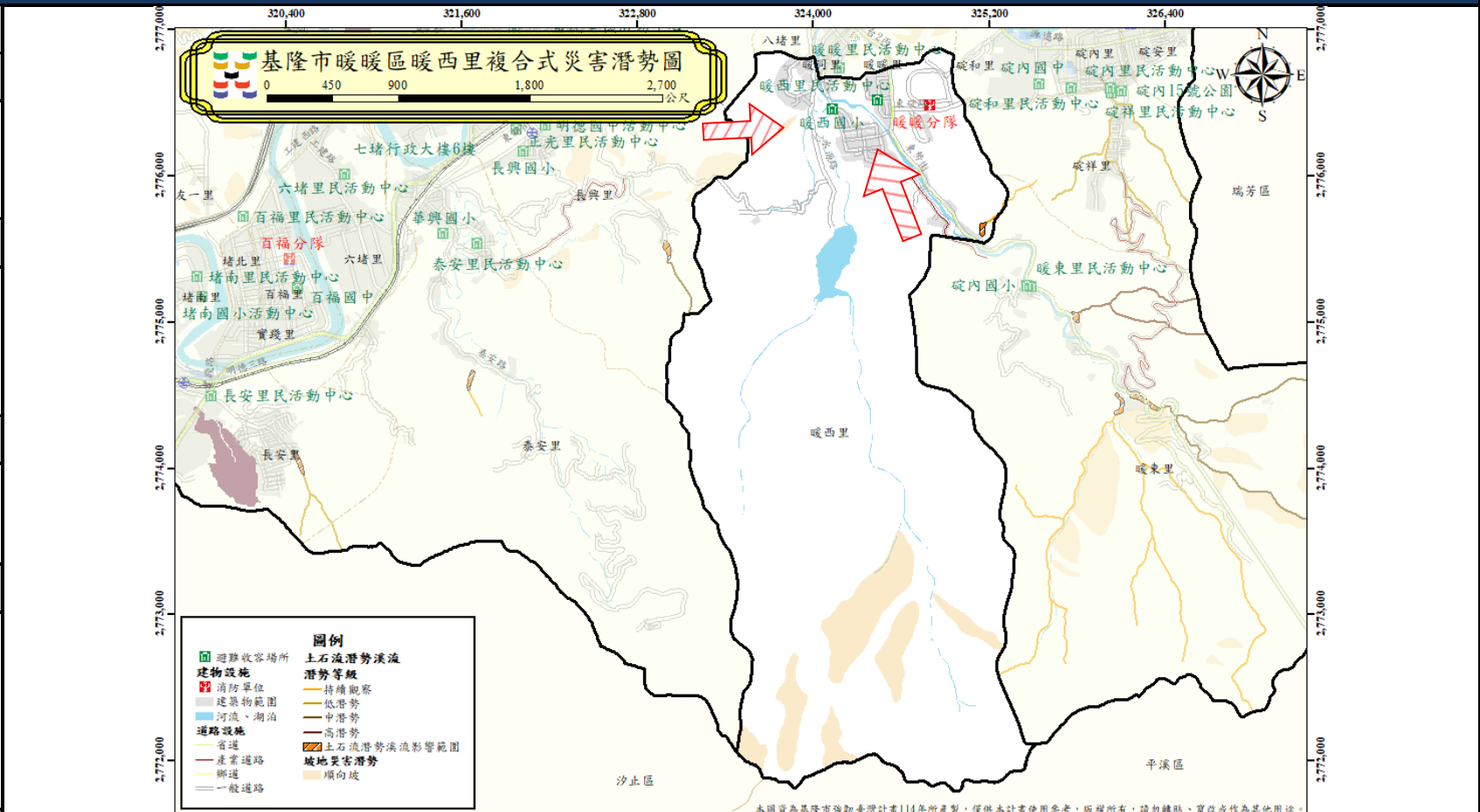
1001703-0009 暖暖區暖東里疏散避難圖



1001703-0010 暖暖區暖西里疏散避難圖

防災資訊	
鄉(鎮、市、區)界圖	
<ul style="list-style-type: none"> 面積 9.14 平方公里 總人口數 5482 人 	
災害通報單位	
<ul style="list-style-type: none"> ● 暖暖區災害應變中心 電話:(02)2457-9121 ● 暖暖派出所 電話:(02)2457-2331 ● 暖暖消防分隊 電話:(02)2457-4119 	
緊急聯絡人	
<ul style="list-style-type: none"> ● 暖西里里長 詹凱傑 電話 : (02)2457-9121 0938-677-562 	
防災資訊網站	
<ul style="list-style-type: none"> ● 行政院中央災害防救委員會 https://cdprc.ey.gov.tw/ ● 農業部農村發展及水土保持署 https://taipei.ardswc.gov.tw/ ● 經濟部水利署 https://www.wra.gov.tw/ ● 交通部公路局 https://www.thb.gov.tw/ 	

避難收容處所	
<ul style="list-style-type: none"> ● 暖西里民活動中心 <ul style="list-style-type: none"> 面積: 238.32 平方公尺 容納: 48 人 地址:基隆市暖暖區東勢街 26 巷 69 號 電話:(02)2458-1888 ● 暖西國小 <ul style="list-style-type: none"> 面積: 13200 平方公尺 容納: 3300 人 地址:基隆市暖暖區暖暖街 350 號 電話:(02)2458-8583 	
基隆市政府 114 年 05 月 製作	



圖例	避難方向	基本圖例與道路			設施		標示	
	疏散避難方向	鄉(鎮、市、區)界線	國道	消防單位	適用震災	適用土石流災害		
		河流	快速道路	醫療院所	適用風災	適用坡災		
		建築區域	省道	警察單位	適用水災	適用海嘯災害		
		鐵路	縣道	室內避難收容處所	適用火災			
		鄉道						

1001703-0011 暖暖區八中里疏散避難圖

防災資訊	
鄉(鎮、市、區)界圖	
<ul style="list-style-type: none"> 面積 0.14 平方公里 總人口數 493 人 	
災害通報單位	
<ul style="list-style-type: none"> 暖暖區災害應變中心 電話:(02)2457-9121 八堵派出所 電話:(02)2456-2438 暖暖消防分隊 電話:(02)2457-4119 	
緊急聯絡人	
<ul style="list-style-type: none"> 八中里里長 林浩隆 電話:(02)2456-3050 0953-898-299 	
防災資訊網站	
<ul style="list-style-type: none"> 行政院中央災害防救委員會 https://cdprc.ey.gov.tw/ 農業部農村發展及水土保持署 https://taipei.ardswc.gov.tw/ 經濟部水利署 https://www.wra.gov.tw/ 交通部公路局 https://www.thb.gov.tw/ 	
避難收容處所	
<ul style="list-style-type: none"> 基隆高中 面積: 1730.4 平方公尺 容納: 347 人 地址: 基隆市暖暖區源遠路 20 號 電話: (02)2458-2052 八南里民活動中心 面積: 363.24 平方公尺 容納: 61 人 地址: 基隆市暖暖區源遠路 27 號 電話: (02) 2456-2205 	

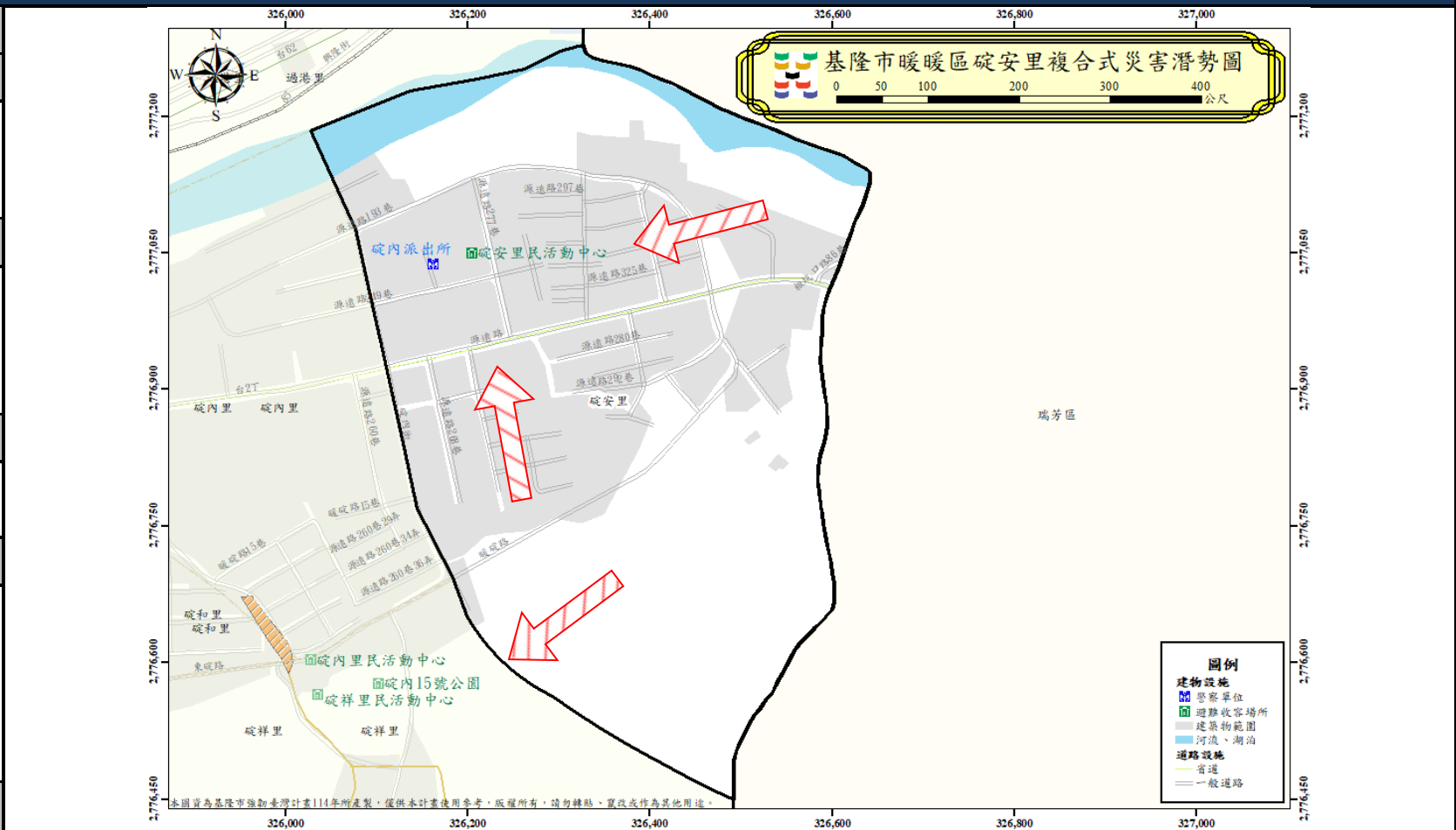


圖例	避難方向	基本圖例與道路		設施	標示	
		疏散避難方向	鄉(鎮、市、區)界線	國道	消防單位	適用震災
		河流	快速道路	醫療院所	適用風災	適用坡災
		建築區域	省道	警察單位	適用水災	適用海嘯災害
		鐵路	縣道	室內避難收容處所	適用火災	
			鄉道			

基隆市政府 114 年 05 月 製作

1001703-0012 暖暖區碇安里疏散避難圖

防災資訊	
鄉(鎮、市、區)界圖	
<ul style="list-style-type: none"> 面積 0.35 平方公里 總人口數 5677 人 	
災害通報單位	
<ul style="list-style-type: none"> 暖暖區災害應變中心 電話:(02)2457-9121 碇內派出所 電話:(02)2457-6080 暖暖消防分隊 電話:(02)2457-4119 	
緊急聯絡人	
<ul style="list-style-type: none"> 碇安里里長 余冠龍 電話:0937-508-797 	
防災資訊網站	
<ul style="list-style-type: none"> 行政院中央災害防救委員會 https://cdprc.ey.gov.tw/ 農業部農村發展及水土保持署 https://taipei.ardswc.gov.tw/ 經濟部水利署 https://www.wra.gov.tw/ 交通部公路局 https://www.thb.gov.tw/ 	
避難收容處所	

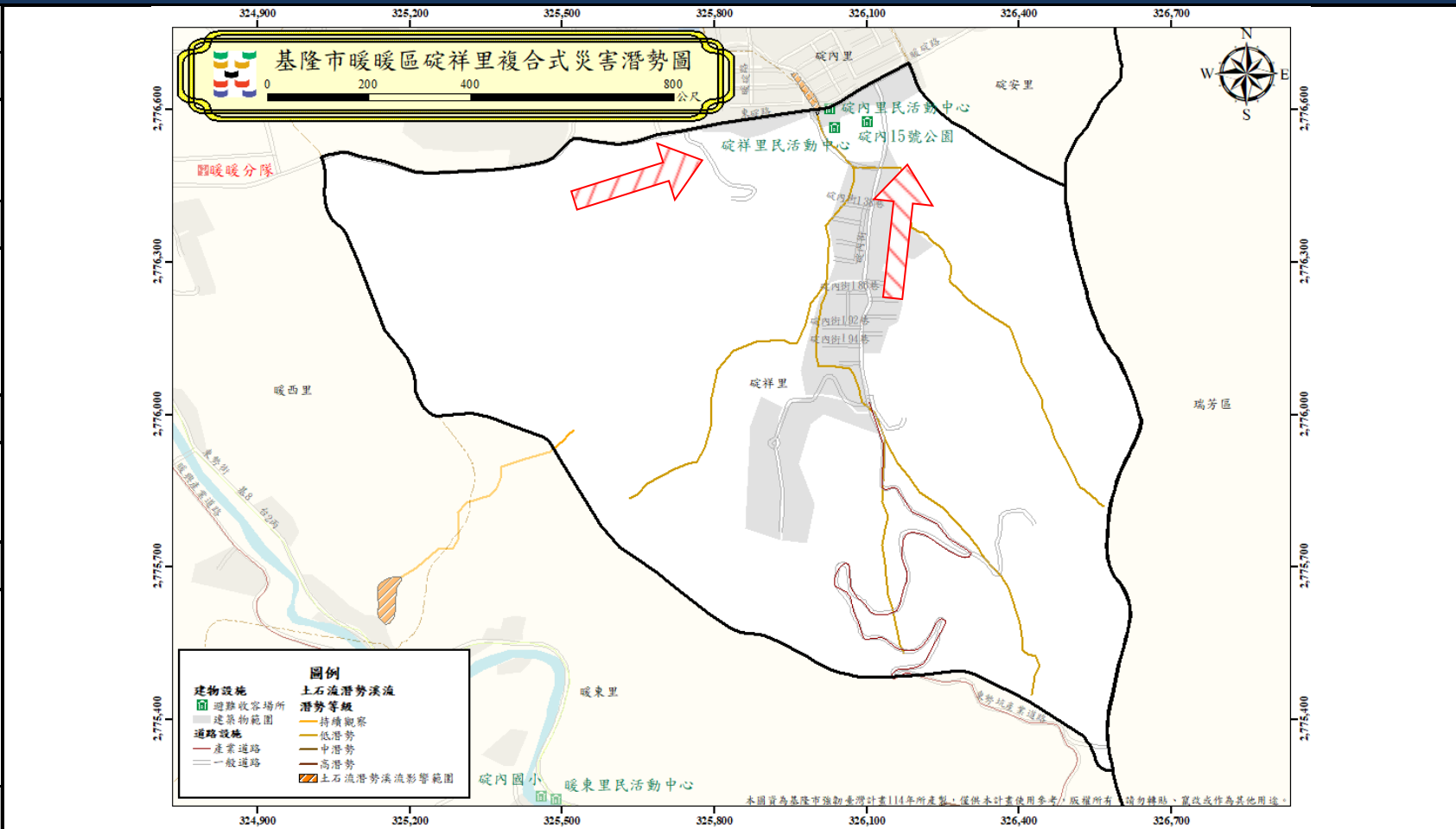


<ul style="list-style-type: none"> 碇安里民活動中心 (震)(風)(水)(火)(土)(坡)(海) 面積：307.99 平方公尺 容納：62 人 地址：基隆市暖暖區源遠路 277 巷 23 號 電話：(02) 2457-7135 碇內 15 號公園 (震)(風)(火) 面積：1000 平方公尺 容納：200 人 地址：基隆市暖暖區碇內街 100 號 電話：(02)2457-9121 	圖例	避難方向	基本圖例與道路	設施	標示
		疏散避難方向	<ul style="list-style-type: none"> ■■■■ 鄉(鎮、市、區)界線 ■■■■ 河流 ■■■■ 建築區域 ■■■■ 鐵路 —— 國道 —— 快速道路 —— 省道 —— 縣道 —— 鄉道 	<ul style="list-style-type: none"> 消防單位 醫療院所 警察單位 室內避難收容處所 	<ul style="list-style-type: none"> 適用震災 適用風災 適用水災 適用火災 適用土石流災害 適用坡災 適用海嘯災害

基隆市政府 114 年 05 月 製作

1001703-0013 暖暖區碇祥里疏散避難圖

防災資訊	
鄉(鎮、市、區)界圖	
<ul style="list-style-type: none"> 面積 1.14 平方公里 總人口數 6838 人 	
災害通報單位	
<ul style="list-style-type: none"> 暖暖區災害應變中心 電話:(02)2457-9121 碇內派出所 電話:(02)2457-6080 暖暖消防分隊 電話:(02)2457-4119 	
緊急聯絡人	
<ul style="list-style-type: none"> 碇祥里里長 馮瑞枝 電話:(02)2457-0118 0918-591-533 	
防災資訊網站	
<ul style="list-style-type: none"> 行政院中央災害防救委員會 https://cdprc.ey.gov.tw/ 農業部農村發展及水土保持署 https://taipei.ardswc.gov.tw/ 經濟部水利署 https://www.wra.gov.tw/ 交通部公路局 https://www.thb.gov.tw/ 	
避難收容處所	



<ul style="list-style-type: none"> 碇祥里民活動中心 (震 風 水 火 土 坡 海) 面積：418.7 平方公尺 容納：84 人 地址：基隆市暖暖區碇內街 100 號 電話：(02) 2458-1889 碇內 15 號公園 (震 風 火) 面積：1000 平方公尺 容納：200 人 地址：基隆市暖暖區碇內街 100 號 電話：(02)2457-9121 碇內里民活動中心 (震 風 水 火 土 坡 海) 面積：236.36 平方公尺 容納：48 人 地址：基隆市暖暖區暖碇路 15 巷 136 號 電話：(02) 2457-6802
基隆市政府 114 年 05 月 製作

圖例	避難方向	基本圖例與道路		設施	標示	
		疏散避難方向	鄉(鎮、市、區)界線	國道	消防單位	適用震災
		河流	快速道路	醫療院所	適用風災	適用坡災
		建築區域	省道	警察單位	適用水災	適用海嘯災害
		鐵路	縣道	室內避難收容處所	適用火災	
			鄉道			

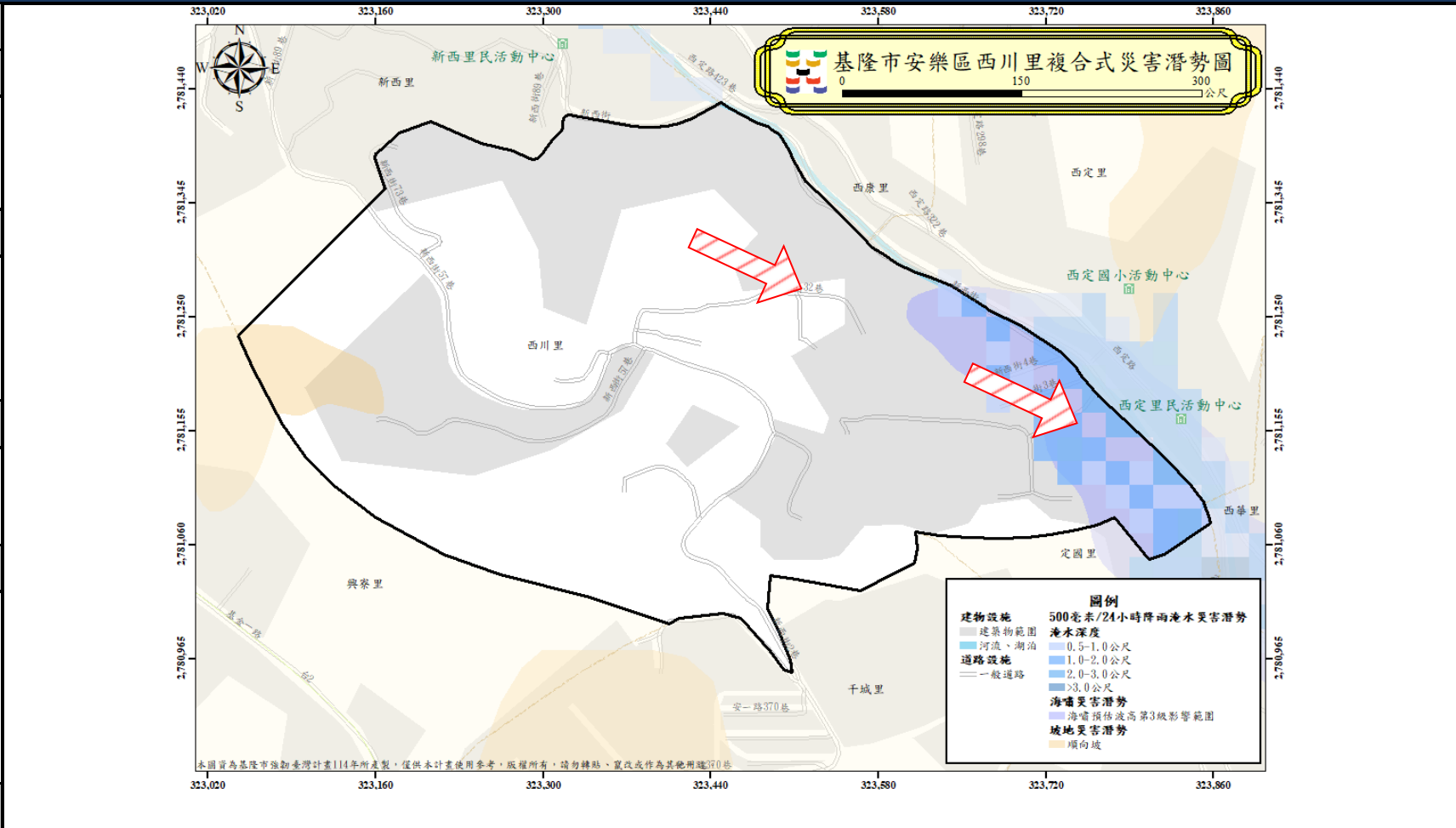
1001706-0001 安樂區西川里疏散避難圖

防災資訊	
鄉(鎮、市、區)界圖	
<ul style="list-style-type: none"> 面積 0.20 平方公里 總人口數 1330 人 	
災害通報單位	
<ul style="list-style-type: none"> 安樂區災害應變中心 電話:(02)2431-2118 安定派出所 電話:(02)2424-6946 安樂消防分隊 電話:(02)2430-2691#9 	
緊急聯絡人	
<ul style="list-style-type: none"> 西川里里長 王忠誠 電話:(02)2424-7319 0911-240-185 	
防災資訊網站	
<ul style="list-style-type: none"> 行政院中央災害防救委員會 https://cdprc.ey.gov.tw/ 農業部農村發展及水土保持署 https://taipei.ardswc.gov.tw/ 經濟部水利署 https://www.wra.gov.tw/ 交通部公路局 https://www.thb.gov.tw/ 	

避難收容處所

<ul style="list-style-type: none"> 新西定里民活動中心
面積：1234.31 平方公里
容納：309 人
地址：基隆市中山區西定路 230 號 3 樓
電話：(02)2428-5107

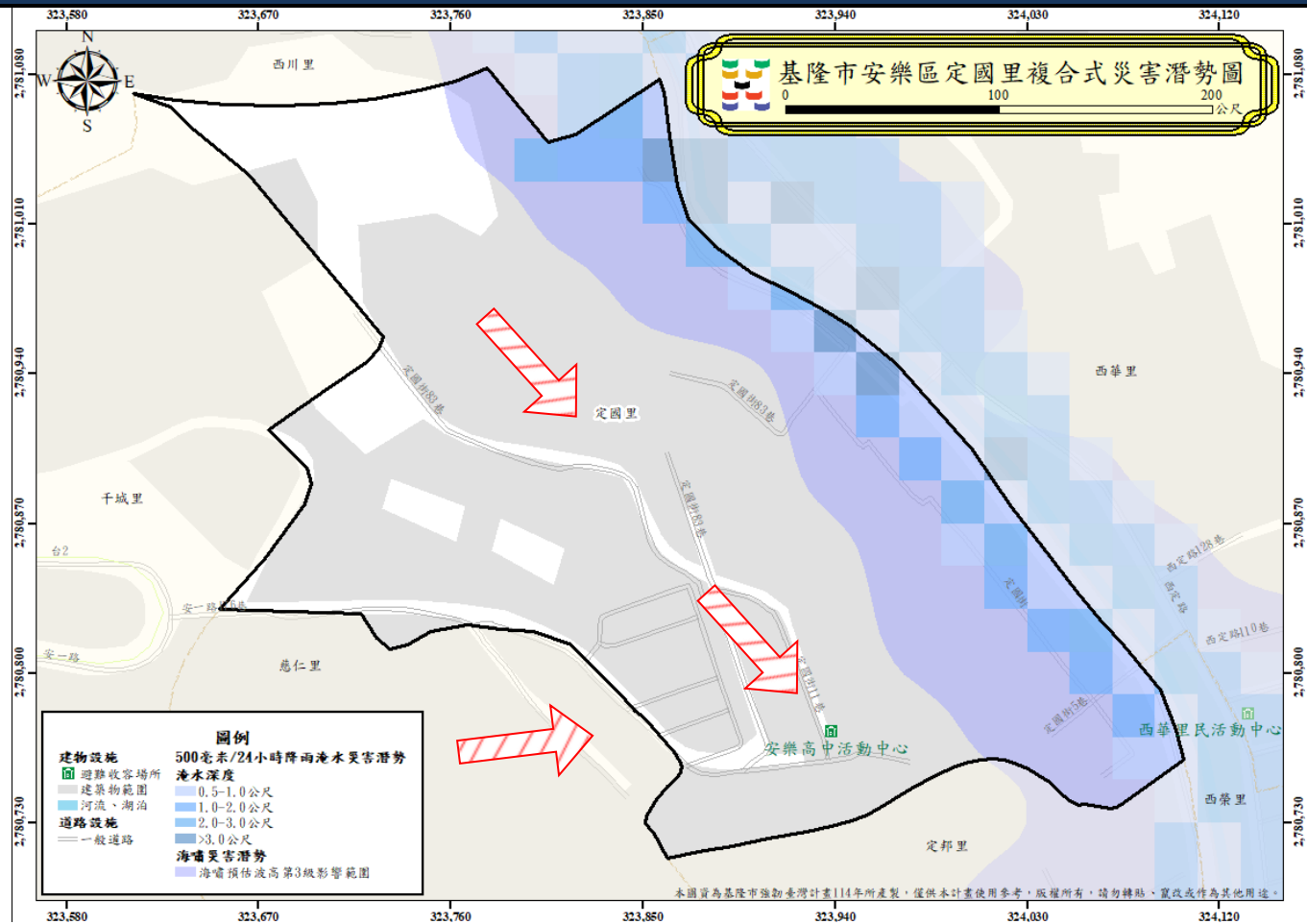
基隆市政府 114 年 05 月 製作



圖例	避難方向	基本圖例與道路		設施	標示	
	疏散避難方向	鄉(鎮、市、區)界線	國道	消防單位	適用震災	適用土石流災害
	河流	快速道路	醫療院所	適用風災	適用坡災	
	建築區域	省道	警察單位	適用水災	適用海嘯災害	
	鐵路	縣道	室內避難收容處所	適用火災		
		鄉道				

1001706-0002 安樂區定國里疏散避難圖

防災資訊	
鄉(鎮、市、區)界圖	
<ul style="list-style-type: none"> 面積 0.07 平方公里 總人口數 1148 人 	
災害通報單位	
<ul style="list-style-type: none"> 安樂區災害應變中心 電話:(02)2431-2118 安定派出所 電話:(02)2424-6946 安樂消防分隊 電話:(02)2430-2691#9 	
緊急聯絡人	
<ul style="list-style-type: none"> 定國里里長 徐寅禹 電話:0930-303-119 	
防災資訊網站	
<ul style="list-style-type: none"> 行政院中央災害防救委員會 https://cdprc.ey.gov.tw/ 農業部農村發展及水土保持署 https://taipei.ardswc.gov.tw/ 經濟部水利署 https://www.wra.gov.tw/ 交通部公路局 https://www.thb.gov.tw/ 	
避難收容處所	
<ul style="list-style-type: none"> 安樂高中活動中心 (圖例符號) <p>面積：875 平方公尺 容納：292 人 地址：基隆市安樂區安一路 360 號 電話：(02)2423-6600#30</p>	

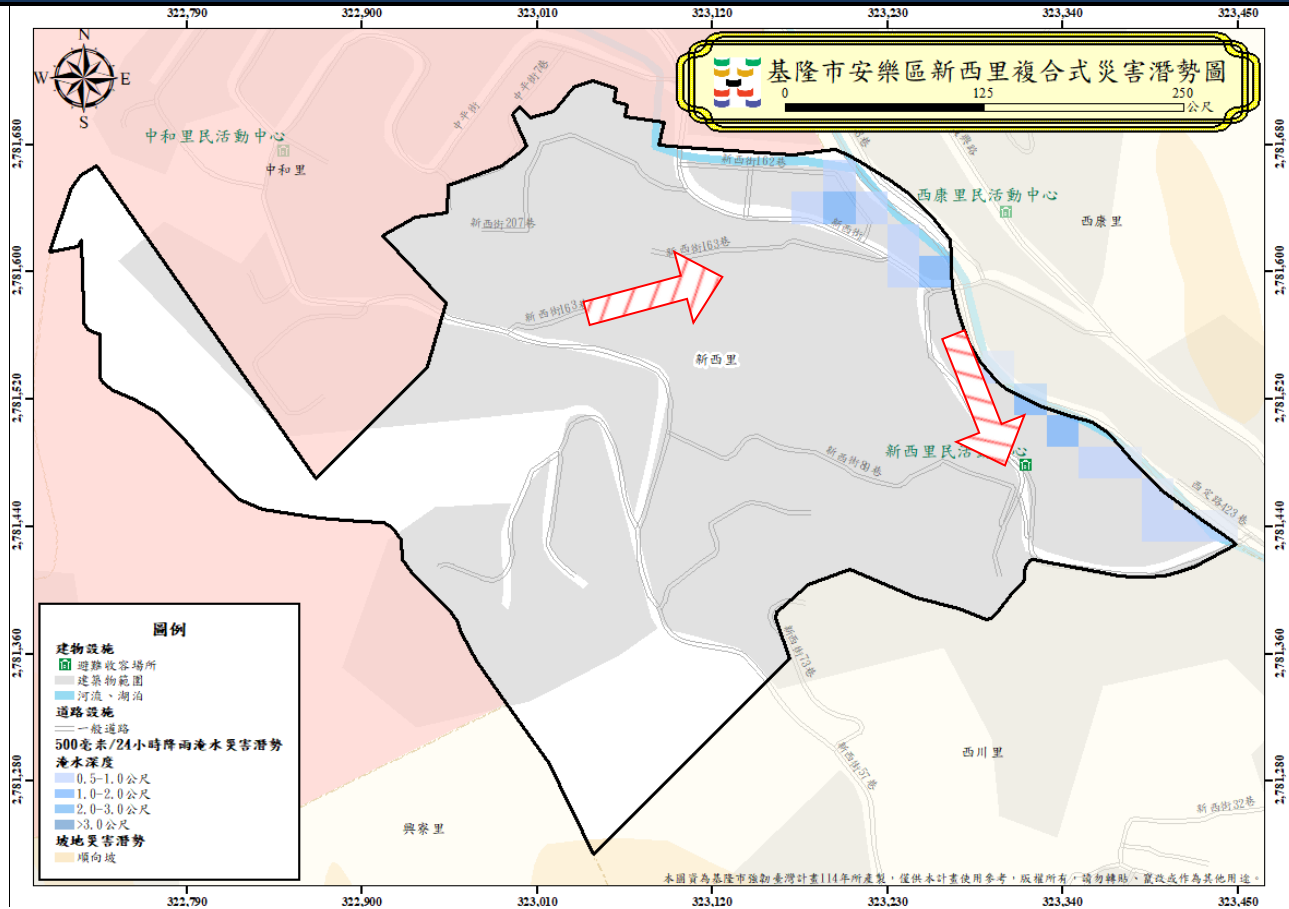


避難收容處所	
<ul style="list-style-type: none"> 安樂高中活動中心 (圖例符號) <p>面積：875 平方公尺 容納：292 人 地址：基隆市安樂區安一路 360 號 電話：(02)2423-6600#30</p>	
基隆市政府 114 年 05 月 製作	

圖例	避難方向	基本圖例與道路		設施	標示	
		疏散避難方向	鄉(鎮、市、區)界線	國道	消防單位	適用震災
		河流	快速道路	醫療院所	適用風災	適用坡災
		建築區域	省道	警察單位	適用水災	適用海嘯災害
		鐵路	縣道	室內避難收容處所	適用火災	
			鄉道			

1001706-0003 安樂區新西里疏散避難圖

防災資訊	
鄉(鎮、市、區)界圖	
<ul style="list-style-type: none"> 面積 0.20 平方公里 總人口數 1503 人 	
災害通報單位	
<ul style="list-style-type: none"> 安樂區災害應變中心 電話:(02)2431-2118 安定派出所 電話:(02)2424-6946 安樂消防分隊 電話:(02)2430-2691#9 	
緊急聯絡人	
<ul style="list-style-type: none"> 新西里里長 黃世榮 電話:0922-251-490 	
防災資訊網站	
<ul style="list-style-type: none"> 行政院中央災害防救委員會 https://cdprc.ey.gov.tw/ 農業部農村發展及水土保持署 https://taipei.ardswc.gov.tw/ 經濟部水利署 https://www.wra.gov.tw/ 交通部公路局 https://www.thb.gov.tw/ 	
避難收容處所	
<ul style="list-style-type: none"> 新西里民活動中心 面積：370 平方公尺 容納：124 人 地址：基隆市安樂區新西街 106-1 號 電話：(02)2422-3094 	



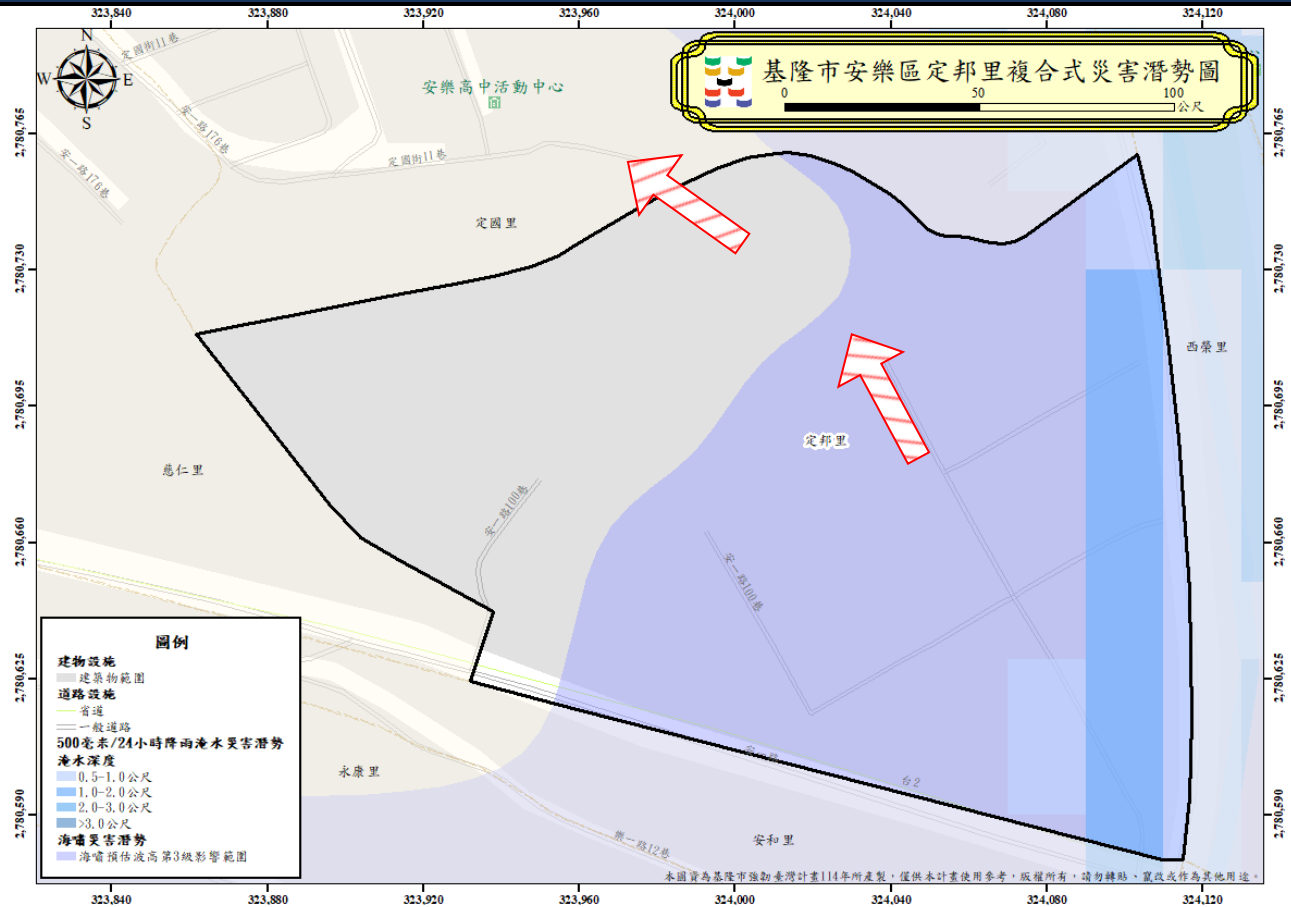
避難收容處所	
<ul style="list-style-type: none"> 新西里民活動中心 面積：370 平方公尺 容納：124 人 地址：基隆市安樂區新西街 106-1 號 電話：(02)2422-3094 	
基隆市政府 114 年 05 月 製作	

圖例	避難方向	基本圖例與道路		設施	標示						
		疏散避難方向		鄉(鎮、市、區)界線		國道		消防單位		適用震災	
			河流		快速道路		醫療院所		適用風災		適用坡災
			建築區域		省道		警察單位		適用水災		適用海嘯災害
			鐵路		縣道		室內避難收容處所		適用火災		
					鄉道						

1001706-0004 安樂區定邦里疏散避難圖

防災資訊	
鄉(鎮、市、區)界圖	
<ul style="list-style-type: none"> 面積 0.03 平方公里 總人口數 1106 人 	
災害通報單位	
<ul style="list-style-type: none"> 安樂區災害應變中心 電話:(02)2431-2118 安定派出所 電話:(02)2424-6946 安樂消防分隊 電話:(02)2430-2691#9 	
緊急聯絡人	
<ul style="list-style-type: none"> 定邦里里長 林惠蓮 電話:0933-077-144 	
防災資訊網站	
<ul style="list-style-type: none"> 行政院中央災害防救委員會 https://cdprc.ey.gov.tw/ 農業部農村發展及水土保持署 https://taipei.ardswc.gov.tw/ 經濟部水利署 https://www.wra.gov.tw/ 交通部公路局 https://www.thb.gov.tw/ 	
避難收容處所	

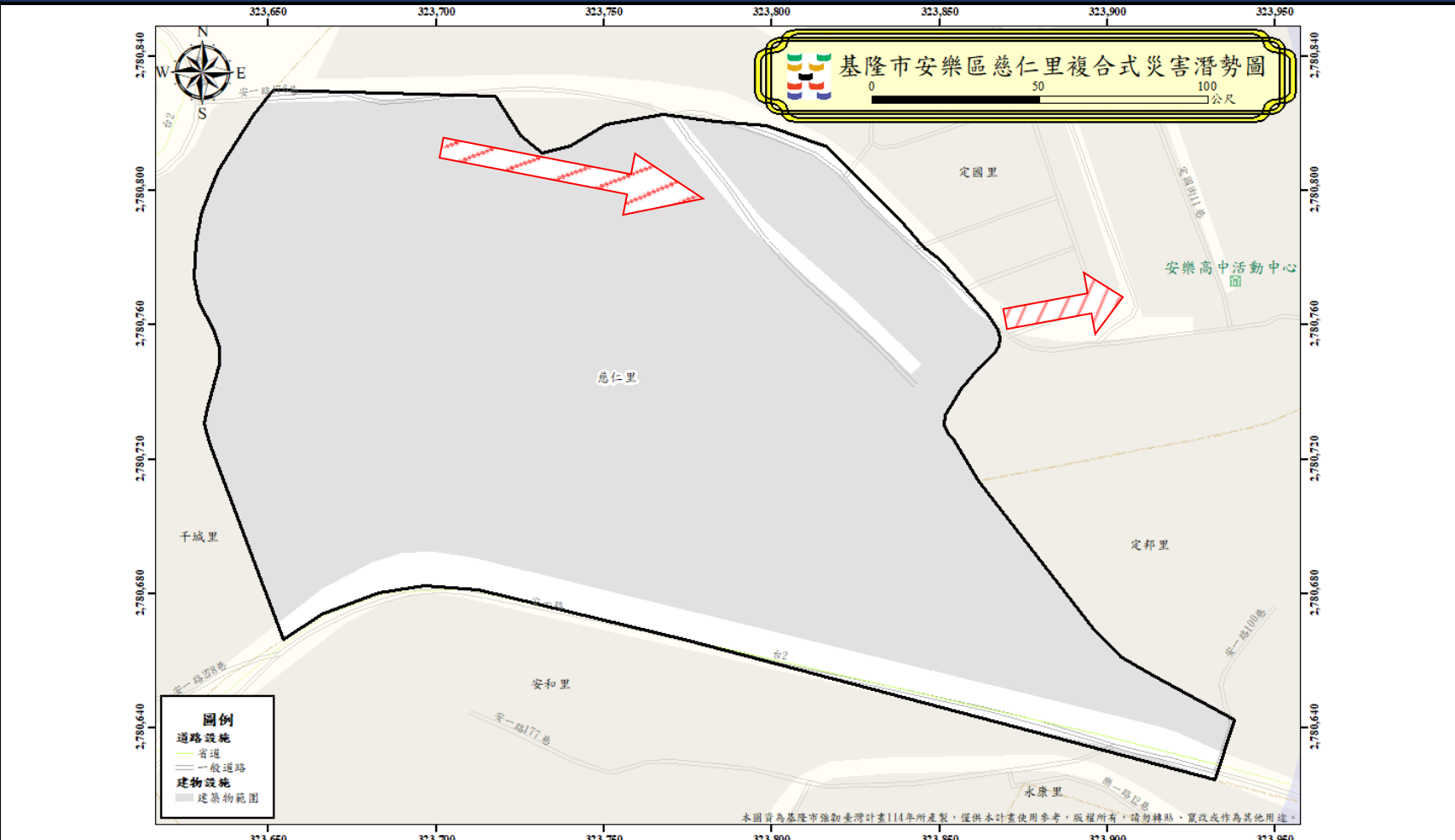
<ul style="list-style-type: none"> 安樂高中活動中心 <p>面積：875 平方公尺 容納：292 人 地址：基隆市安樂區安一路 360 號 電話：(02)2423-6600#30</p>
基隆市政府 114 年 05 月 製作



圖例	避難方向	基本圖例與道路		設施	標示	
		疏散避難方向	鄉(鎮、市、區)界線	國道	消防單位	適用風災
		河流	快速道路	醫療院所	適用水災	適用海嘯災害
		建築區域	省道	警察單位	適用火災	
		鐵路	縣道	室內避難收容處所		
			鄉道			

1001706-0005 安樂區慈仁里疏散避難圖

防災資訊	
鄉(鎮、市、區)界圖	
<ul style="list-style-type: none"> 面積 0.05 平方公里 總人口數 1024 人 	
災害通報單位	
<ul style="list-style-type: none"> 安樂區災害應變中心 電話:(02)2431-2118 安定派出所 電話:(02)2424-6946 安樂消防分隊 電話:(02)2430-2691#9 	
緊急聯絡人	
<ul style="list-style-type: none"> 慈仁里里長 陳禮信 電話:(02)2422-4479 	
防災資訊網站	
<ul style="list-style-type: none"> 行政院中央災害防救委員會 https://cdprc.ey.gov.tw/ 農業部農村發展及水土保持署 https://taipei.ardswc.gov.tw/ 經濟部水利署 https://www.wra.gov.tw/ 交通部公路局 https://www.thb.gov.tw/ 	
避難收容處所	
<ul style="list-style-type: none"> 安樂高中活動中心 <p>面積：875 平方公尺 容納：292 人 地址：基隆市安樂區安一路 360 號 電話：(02)2423-6600#30</p>	



基隆市政府 114 年 05 月 製作

圖例	避難方向	基本圖例與道路		設施	標示	
	疏散避難方向	鄉(鎮、市、區)界線	國道	消防單位	適用震災	適用土石流災害
	河流	快速道路	醫療院所	適用風災	適用坡災	
	建築區域	省道	警察單位	適用水災	適用海嘯災害	
	鐵路	縣道	室內避難收容處所	適用火災		
		鄉道				

1001706-0006 安樂區干城里疏散避難圖

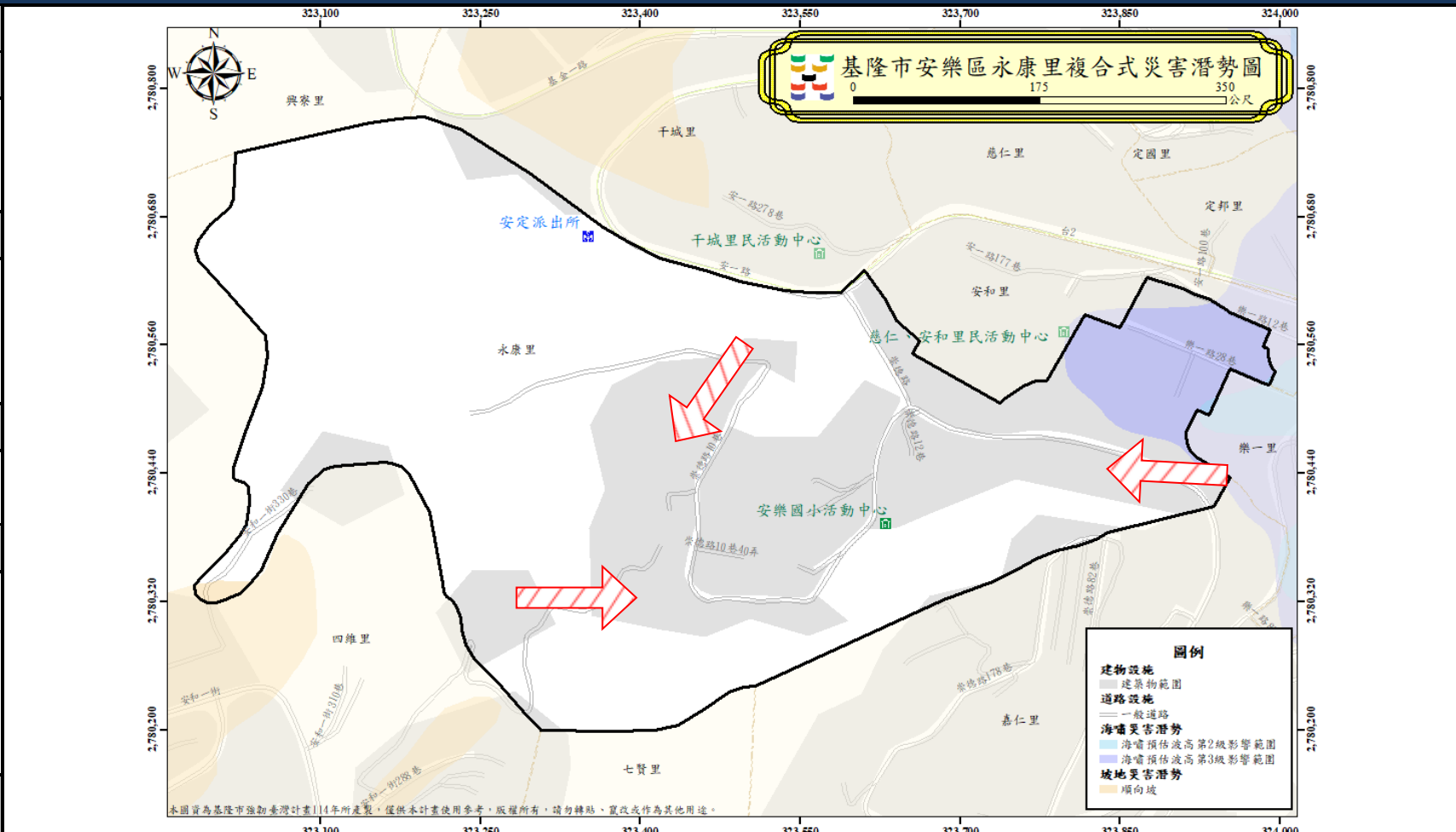
防災資訊	
鄉(鎮、市、區)界圖	
<ul style="list-style-type: none"> 面積 0.21 平方公里 總人口數 2277 人 	
災害通報單位	
<ul style="list-style-type: none"> 安樂區災害應變中心 電話:(02)2431-2118 安定派出所 電話:(02)2424-6946 安樂消防分隊 電話:(02)2430-2691#9 	
緊急聯絡人	
<ul style="list-style-type: none"> 干城里里長 俞秀真 電話:0922-397-993 	
防災資訊網站	
<ul style="list-style-type: none"> 行政院中央災害防救委員會 https://cdprc.ey.gov.tw/ 農業部農村發展及水土保持署 https://taipei.ardswc.gov.tw/ 經濟部水利署 https://www.wra.gov.tw/ 交通部公路局 https://www.thb.gov.tw/ 	
避難收容處所	
<ul style="list-style-type: none"> 干城里民活動中心 (震) (風) (水) (土) (海) <p>面積：1000 平方公尺 容納：334 人 地址：基隆市安樂區安一路 278 巷 31 之 1 號 電話：(02)2423-7172</p>	



圖例	避難方向	基本圖例與道路		設施	標示	
	<p>➡ 疏散避難方向</p>	<p>— ■ — ■ — ■ 鄉(鎮、市、區)界線</p> <p>— 河流</p> <p>— 建築區域</p> <p>— 鐵路</p>	<p>— 國道</p> <p>— 快速道路</p> <p>— 省道</p> <p>— 縣道</p> <p>— 鄉道</p>	<p>🚒 消防單位</p> <p>🏥 醫療院所</p> <p>👮 警察單位</p> <p>🏠 室內避難收容處所</p>	<p>⚠️ 適用震災</p> <p>🌀 適用風災</p> <p>💧 適用水災</p> <p>🔥 適用火災</p>	<p>⚠️ 適用土石流災害</p> <p>🏞️ 適用坡災</p> <p>🌊 適用海嘯災害</p>
基隆市政府 114 年 05 月 製作						

1001706-0007 安樂區永康里疏散避難圖

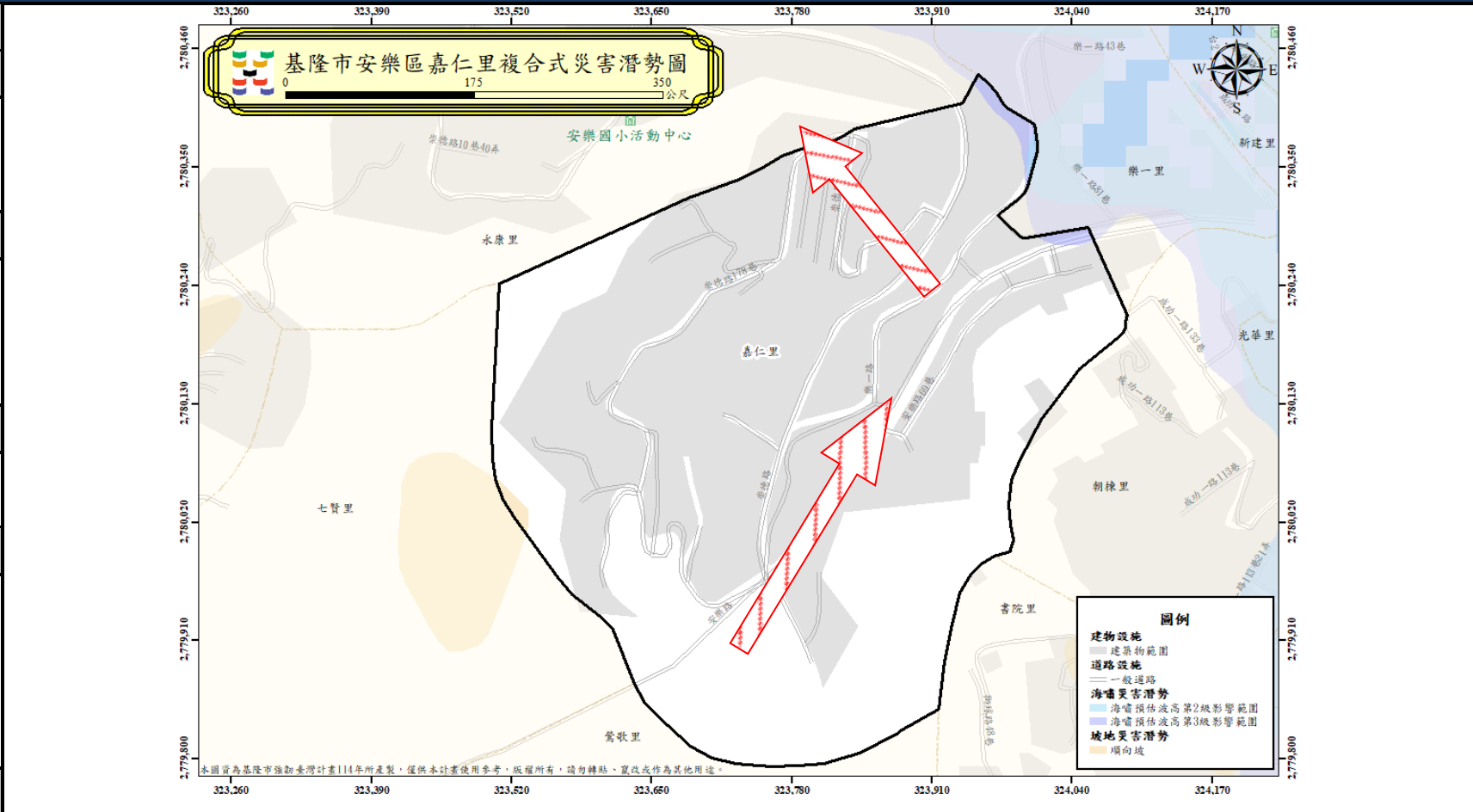
防災資訊	
鄉(鎮、市、區)界圖	
<ul style="list-style-type: none"> 面積 0.22 平方公里 總人口數 2166 人 	
災害通報單位	
<ul style="list-style-type: none"> 安樂區災害應變中心 電話:(02)2431-2118 安定派出所 電話:(02)2424-6946 安樂消防分隊 電話:(02)2430-2691#9 	
緊急聯絡人	
<ul style="list-style-type: none"> 永康里里長 陳銘坤 電話:0917-491-667 	
防災資訊網站	
<ul style="list-style-type: none"> 行政院中央災害防救委員會 https://cdprc.ey.gov.tw/ 農業部農村發展及水土保持署 https://taipei.ardswc.gov.tw/ 經濟部水利署 https://www.wra.gov.tw/ 交通部公路局 https://www.thb.gov.tw/ 	
避難收容處所	
<ul style="list-style-type: none"> 安樂國小活動中心 <p>面積：1368 平方公尺 容納：456 人 地址：基隆市安樂區安一路 177 巷 23 號 電話：(02)2422-0814#37</p>	



圖例	避難方向	基本圖例與道路		設施	標示	
	疏散避難方向	鄉(鎮、市、區)界線 河流 建築區域 鐵路	國道 快速道路 省道 縣道 鄉道	消防單位 醫療院所 警察單位 室內避難收容處所	適用震災 適用風災 適用水災 適用火災	適用土石流災害 適用坡災 適用海嘯災害
基隆市政府 114 年 05 月 製作						

1001706-0008 安樂區嘉仁里疏散避難圖

防災資訊	
鄉(鎮、市、區)界圖	
<ul style="list-style-type: none"> 面積 0.23 平方公里 總人口數 3519 人 	
災害通報單位	
<ul style="list-style-type: none"> 安樂區災害應變中心 電話:(02)2431-2118 安定派出所 電話:(02)2424-6946 安樂消防分隊 電話:(02)2430-2691#9 	
緊急聯絡人	
<ul style="list-style-type: none"> 嘉仁里里長 王貴美 電話:(02)2426-6396 	
防災資訊網站	
<ul style="list-style-type: none"> 行政院中央災害防救委員會 https://cdprc.ey.gov.tw/ 農業部農村發展及水土保持署 https://taipei.ardswc.gov.tw/ 經濟部水利署 https://www.wra.gov.tw/ 交通部公路局 https://www.thb.gov.tw/ 	
避難收容處所	
<ul style="list-style-type: none"> 安樂國小活動中心 <p>面積：1368 平方公尺 容納：456 人 地址：基隆市安樂區安一路 177 巷 23 號 電話：(02)2422-0814#37</p>	



圖例	避難方向	基本圖例與道路		設施	標示	
	疏散避難方向	鄉(鎮、市、區)界線	國道	消防單位	適用震災	適用土石流災害
		河流	快速道路	醫療院所	適用風災	適用坡災
		建築區域	省道	警察單位	適用水災	適用海嘯災害
		鐵路	縣道	室內避難收容處所	適用火災	
		鄉道				
基隆市政府 114 年 05 月 製作						

1001706-0009 安樂區安和里疏散避難圖

防災資訊	
鄉(鎮、市、區)界圖	
<ul style="list-style-type: none"> 面積 0.04 平方公里 總人口數 968 人 	
災害通報單位	
<ul style="list-style-type: none"> 安樂區災害應變中心 電話:(02)2431-2118 安定派出所 電話:(02)2424-6946 安樂消防分隊 電話:(02)2430-2691#9 	
緊急聯絡人	
<ul style="list-style-type: none"> 安和里里長 童意麟 電話:(02)2422-7579 	
防災資訊網站	
<ul style="list-style-type: none"> 行政院中央災害防救委員會 https://cdprc.ey.gov.tw/ 農業部農村發展及水土保持署 https://taipei.ardswc.gov.tw/ 經濟部水利署 https://www.wra.gov.tw/ 交通部公路局 https://www.thb.gov.tw/ 	
避難收容處所	
<ul style="list-style-type: none"> 安和、慈仁里民活動中心 面積：700 平方公尺 容納：234 人 地址：基隆市安樂區安一路 177 巷 23-1 號 電話：(02)2422-4479 	

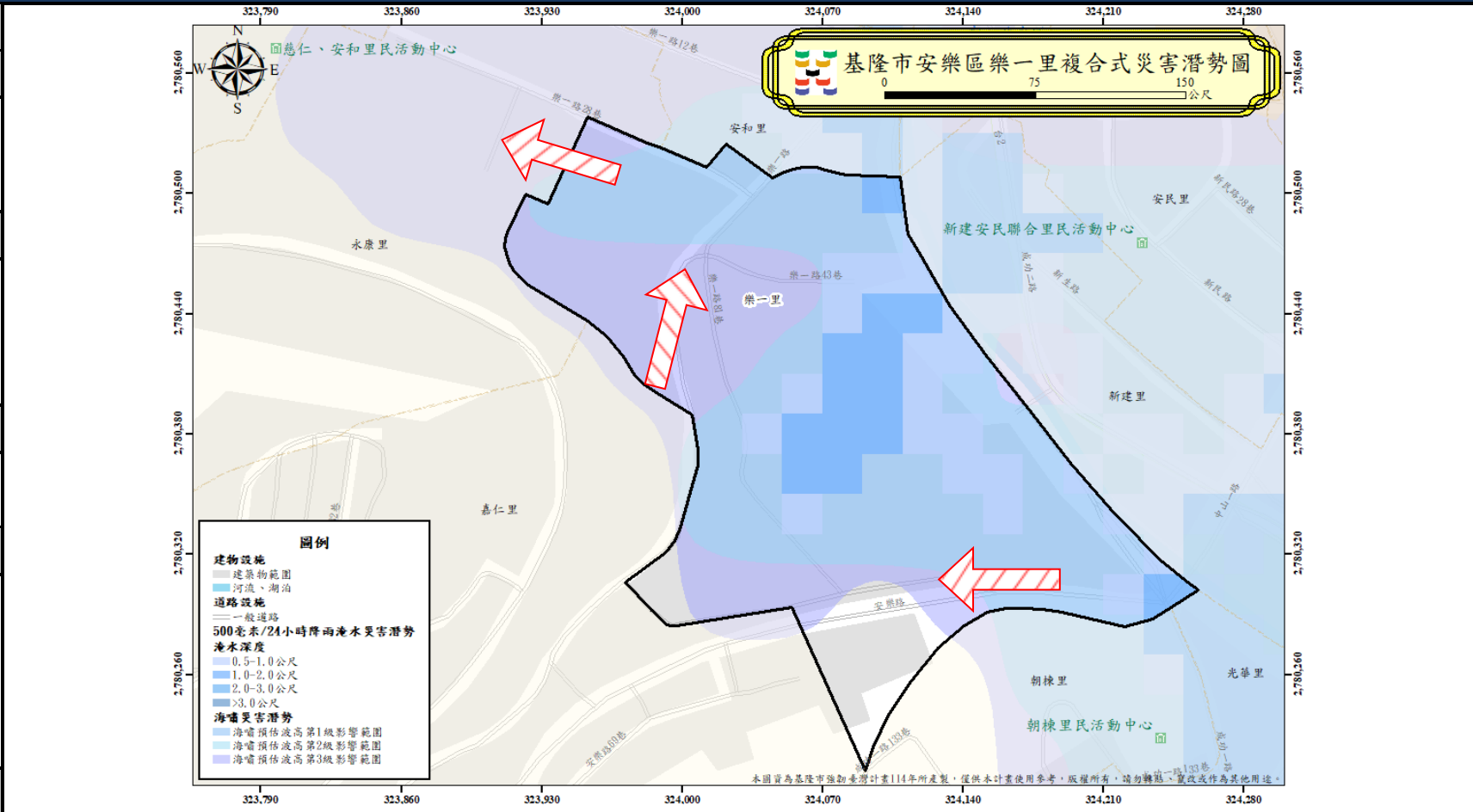


圖例	避難方向	基本圖例與道路		設施	標示	
	疏散避難方向	鄉(鎮、市、區)界線	國道	消防單位	適用震災	適用土石流災害
		河流	快速道路	醫療院所	適用風災	適用海嘯災害
		建築區域	省道	警察單位	適用水災	
		鐵路	縣道	室內避難收容處所	適用火災	
		鄉道				

基隆市政府 114 年 05 月 製作

1001706-010 安樂區樂一里疏散避難圖

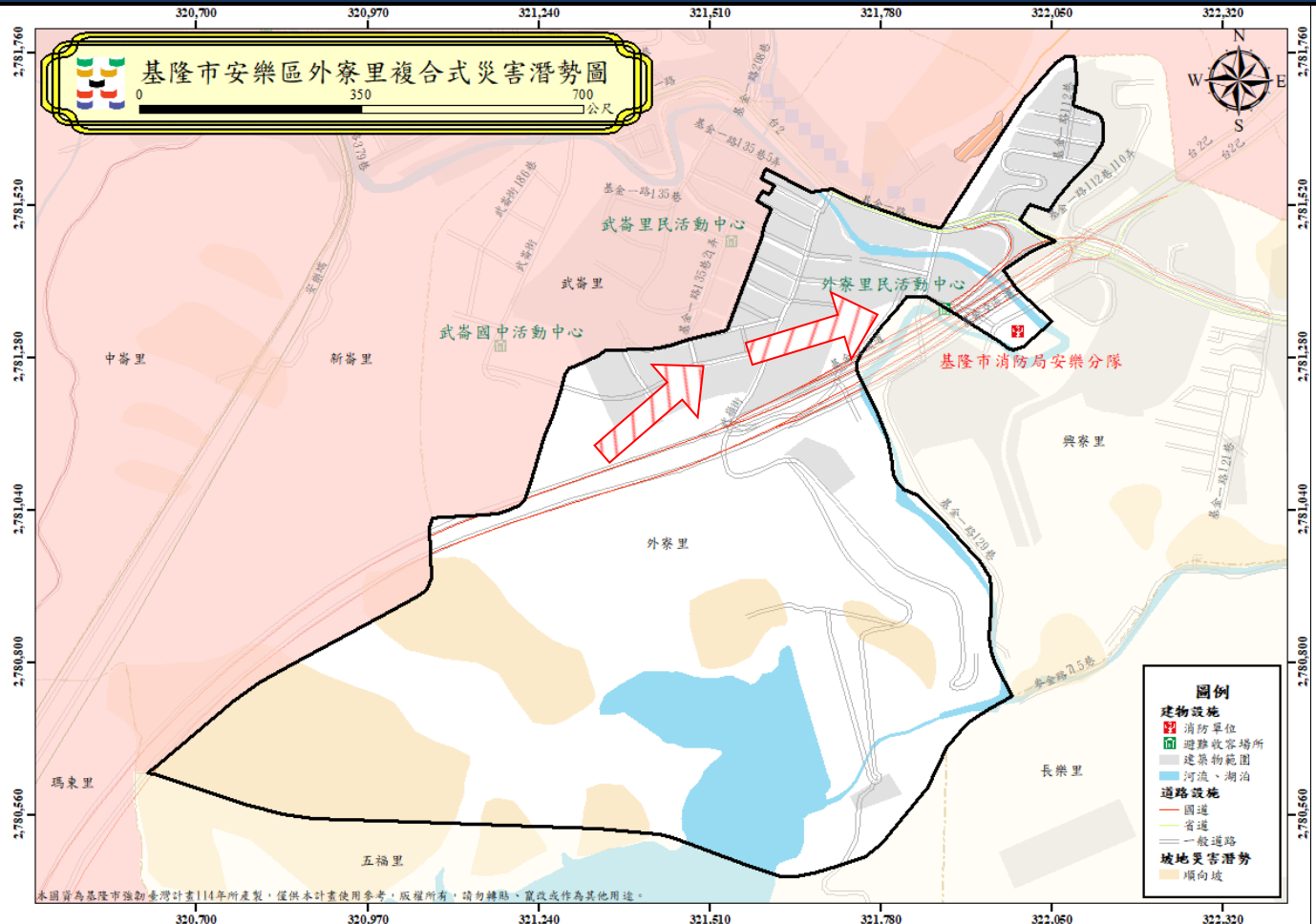
防災資訊	
鄉(鎮、市、區)界圖	
<ul style="list-style-type: none"> 面積 0.05 平方公里 總人口數 629 人 	
災害通報單位	
<ul style="list-style-type: none"> 安樂區災害應變中心 電話:(02)2431-2118 安定派出所 電話:(02)2424-6946 安樂消防分隊 電話:(02)2430-2691#9 	
緊急聯絡人	
<ul style="list-style-type: none"> 樂一里里長 楊德成 電話: 0928-508-468 	
防災資訊網站	
<ul style="list-style-type: none"> 行政院中央災害防救委員會 https://cdprc.ey.gov.tw/ 農業部農村發展及水土保持署 https://taipei.ardswc.gov.tw/ 經濟部水利署 https://www.wra.gov.tw/ 交通部公路局 https://www.thb.gov.tw/ 	
避難收容處所	
<ul style="list-style-type: none"> 安和、慈仁里民活動中心 <p>面積: 700 平方公尺 容納: 234 人 地址: 基隆市安樂區安一路 177 巷 23-1 號 電話: (02)2422-4479</p>	



圖例	避難方向	基本圖例與道路		設施	標示
	疏散避難方向	鄉(鎮、市、區)界線	國道	消防單位	適用震災
		河流	快速道路	醫療院所	適用風災
		建築區域	省道	警察單位	適用水災
	鐵路	縣道	室內避難收容處所	適用火災	適用海嘯災害
		鄉道			適用坡災
基隆市政府 114 年 05 月 製作					

1001706-0011 安樂區外寮里疏散避難圖

防災資訊	
鄉(鎮、市、區)界圖	
<ul style="list-style-type: none"> 面積 2.07 平方公里 總人口數 4585 人 	
災害通報單位	
<ul style="list-style-type: none"> 安樂區災害應變中心 電話:(02)2431-2118 大武崙派出所 電話:(02)2431-0118 安樂消防分隊 電話:(02)2430-2691#9 	
緊急聯絡人	
<ul style="list-style-type: none"> 外寮里里長 顏厚廣 電話: 0911-967-100 	
防災資訊網站	
<ul style="list-style-type: none"> 行政院中央災害防救委員會 https://cdprc.ey.gov.tw/ 農業部農村發展及水土保持署 https://taipei.ardswc.gov.tw/ 經濟部水利署 https://www.wra.gov.tw/ 交通部公路局 https://www.thb.gov.tw/ 	
避難收容處所	
<ul style="list-style-type: none"> 外寮里民活動中心 <p>面積：350 平方公尺 容納：117 人 地址：基隆市安樂區基金一路 129 巷 6-1 號 電話：(02)2433-5651</p>	

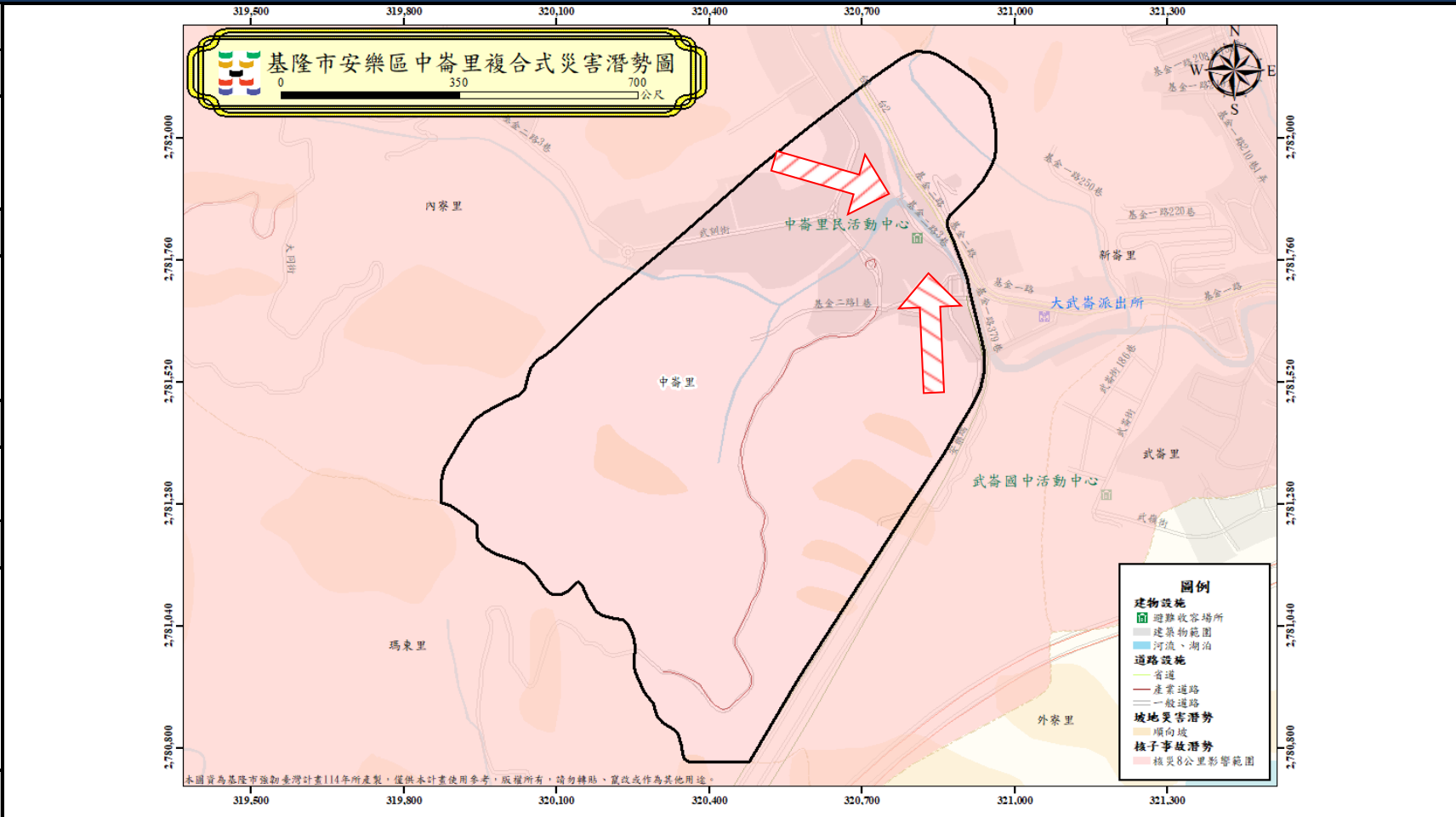


圖例	避難方向	基本圖例與道路		設施	標示	
	<p>→ 疏散避難方向</p>	<p>— — — 鄉(鎮、市、區)界線</p> <p>— 國道</p> <p>— 快速道路</p> <p>— 省道</p> <p>— 縣道</p> <p>— 鄉道</p>	<p>— 河流</p> <p>— 建築區域</p> <p>— 鐵路</p>	<p> 消防單位</p> <p> 醫療院所</p> <p> 警察單位</p> <p> 室內避難收容處所</p>	<p> 適用震災</p> <p> 適用風災</p> <p> 適用水災</p> <p> 適用火災</p>	<p> 適用土石流災害</p> <p> 適用坡災</p> <p> 適用海嘯災害</p>
基隆市政府 114 年 05 月 製作						

1001706-0012 安樂區中崙里疏散避難圖

防災資訊	
鄉(鎮、市、區)界圖	
<ul style="list-style-type: none"> 面積 3.74 平方公里 總人口數 1933 人 	
災害通報單位	
<ul style="list-style-type: none"> 安樂區災害應變中心 電話:(02)2431-2118 大武崙派出所 電話:(02)2431-0118 安樂消防分隊 電話:(02)2430-2691#9 	
緊急聯絡人	
<ul style="list-style-type: none"> 中崙里里長 李源林 電話：0911-932-666 	
防災資訊網站	
<ul style="list-style-type: none"> 行政院中央災害防救委員會 https://cdprc.ey.gov.tw/ 農業部農村發展及水土保持署 https://taipei.ardswc.gov.tw/ 經濟部水利署 https://www.wra.gov.tw/ 交通部公路局 https://www.thb.gov.tw/ 	
避難收容處所	

<ul style="list-style-type: none"> 中崙里民活動中心 <p>面積：655 平方公尺 容納：219 人 地址：基隆市安樂區基金二路 3 巷 3 號 電話：(02)2431-0558</p>
基隆市政府 114 年 05 月 製作



圖例	避難方向	基本圖例與道路		設施	標示	
	疏散避難方向	鄉(鎮、市、區)界線	國道	消防單位	適用震災	適用土石流災害
	河流	快速道路	醫療院所	適用風災	適用坡災	
	建築區域	省道	警察單位	適用水災	適用海嘯災害	
	鐵路	縣道	室內避難收容處所	適用火災		
		鄉道				

1001706-0013 安樂區內寮里疏散避難圖

防災資訊

鄉(鎮、市、區)界圖

- 面積
3.56 平方公里
- 總人口數
6121 人



災害通報單位

- 安樂區災害應變中心
電話:(02)2431-2118
- 大武崙派出所
電話:(02)2431-0118
- 安樂消防分隊
電話:(02)2430-2691#9

緊急聯絡人

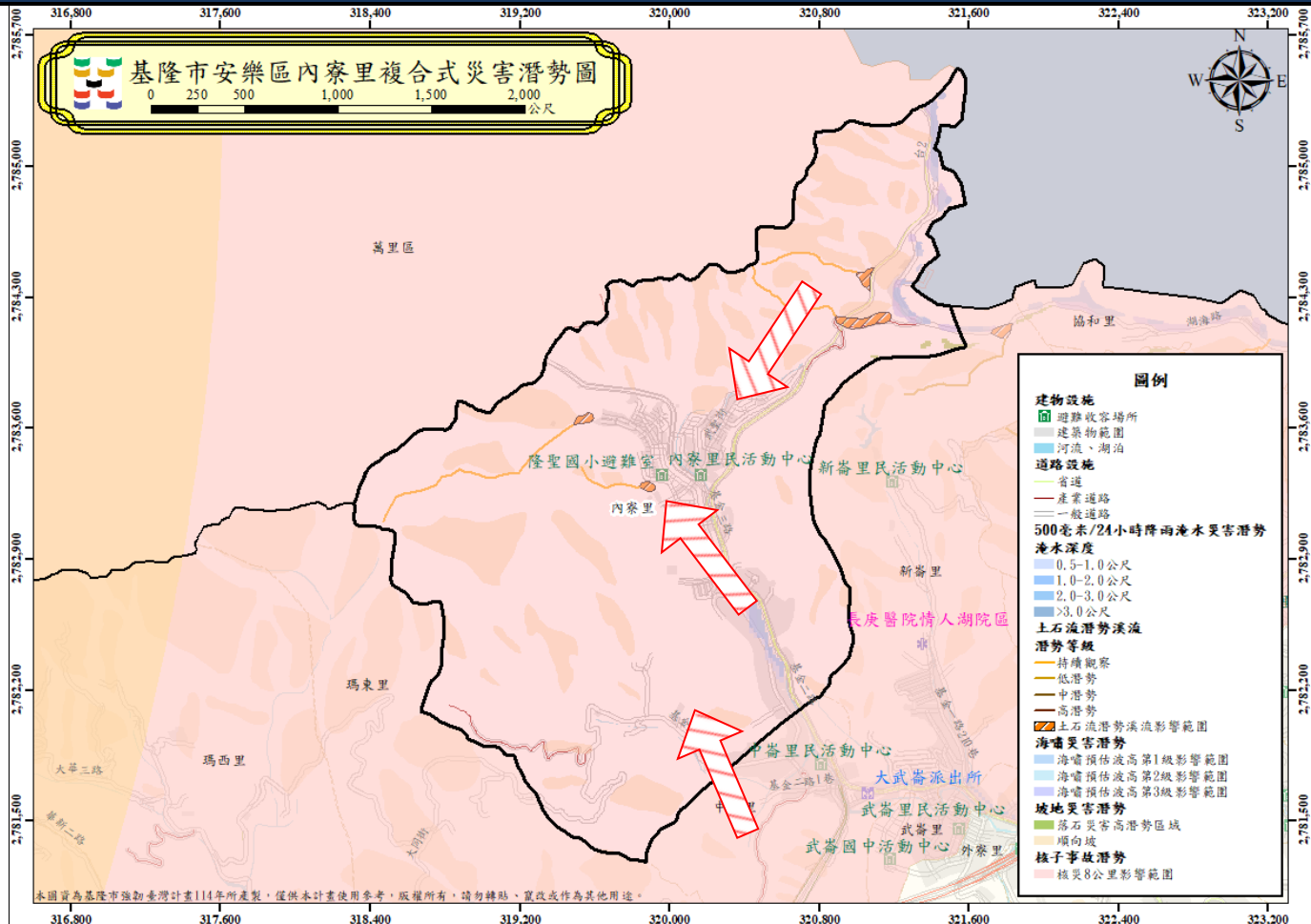
- 內寮里里長
嚴福神
電話 0933-890-293

防災資訊網站

- 行政院中央災害防救委員會
<https://cdprc.ey.gov.tw/>
- 農業部農村發展及水土保持署
<https://taipei.ardswc.gov.tw/>
- 經濟部水利署
<https://www.wra.gov.tw/>
- 交通部公路局
<https://www.thb.gov.tw/>

避難收容處所

- 內寮里民活動中心 (震 風 水 火 土 海)
面積：635 平方公尺
容納：212 人
地址：基隆市安樂區武聖街 9 號
電話：(02)2432-7738
- 隆聖國小避難室 (震 風 水 火 土 海)
面積：189 平方公尺
容納：63 人
地址：基隆市安樂區武隆街 107 號
電話：(02)2431-1480



圖例

● 內寮里民活動中心 (震 風 水 火 土 海)

面積：635 平方公尺
容納：212 人
地址：基隆市安樂區武聖街 9 號
電話：(02)2432-7738

● 隆聖國小避難室 (震 風 水 火 土 海)

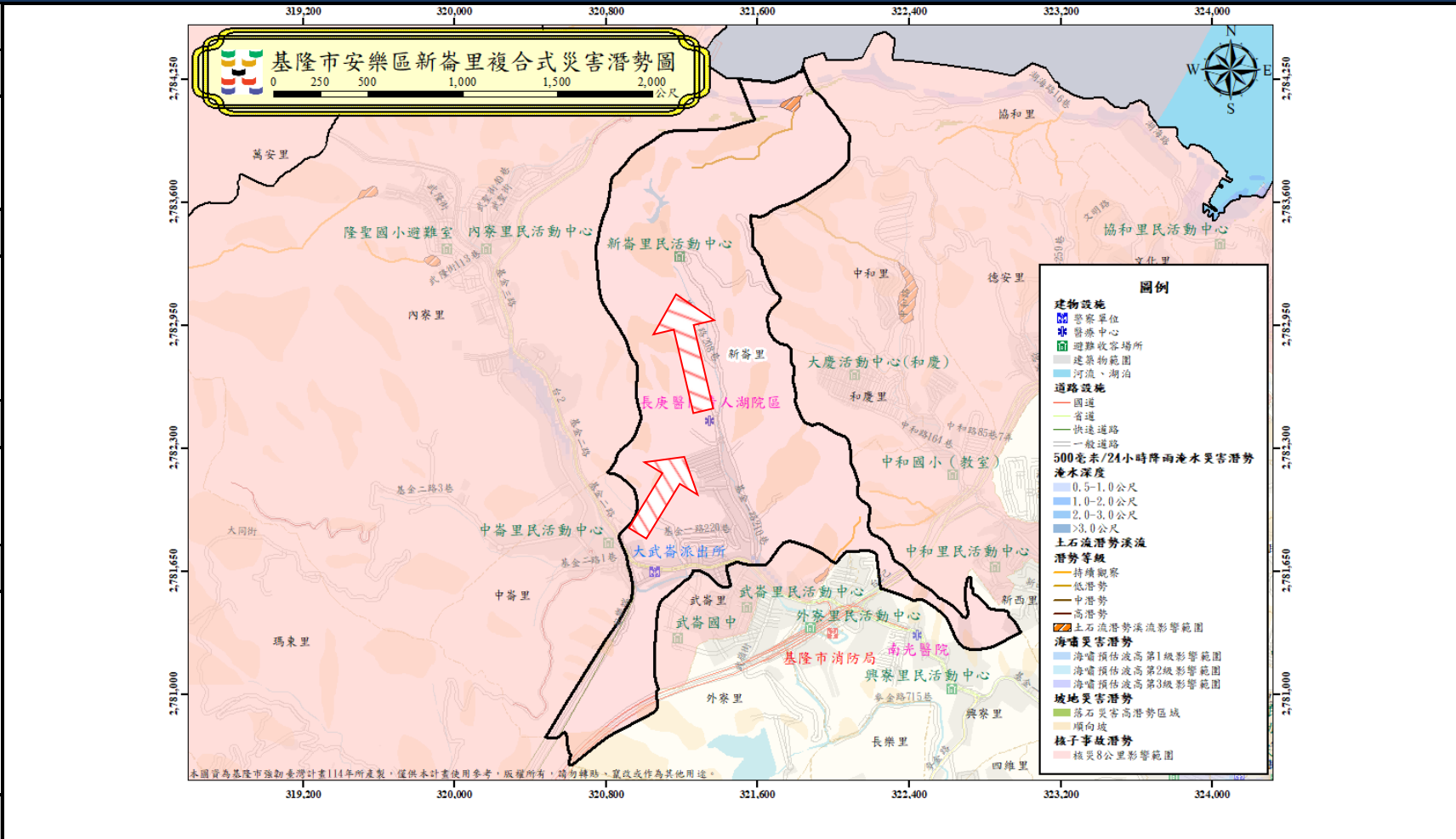
面積：189 平方公尺
容納：63 人
地址：基隆市安樂區武隆街 107 號
電話：(02)2431-1480

基隆市政府 114 年 05 月 製作

避難方向	基本圖例與道路	設施	標示
➡ 疏散避難方向	<ul style="list-style-type: none"> — · — · — · 鄉(鎮、市、區)界線 ■ 河流 ■ 建築區域 ■ 鐵路 	<ul style="list-style-type: none"> — 國道 — 快速道路 — 省道 — 縣道 — 鄉道 	<ul style="list-style-type: none"> 🚒 消防單位 🏥 醫療院所 👮 警察單位 🏠 室內避難收容處所
			<ul style="list-style-type: none"> ⚡ 適用震災 🌀 適用風災 💧 適用水災 🔥 適用火災 ⚠️ 適用土石流災害 ⚠️ 適用坡災 🌊 適用海嘯災害

1001706-0014 安樂區新崙里疏散避難圖

防災資訊	
鄉(鎮、市、區)界圖	
<ul style="list-style-type: none"> 面積 1.33 平方公里 總人口數 4750 人 	
災害通報單位	
<ul style="list-style-type: none"> 安樂區災害應變中心 電話:(02)2431-2118 大武崙派出所 電話:(02)2431-0118 安樂消防分隊 電話:(02)2430-2691#9 	
緊急聯絡人	
<ul style="list-style-type: none"> 新崙里里長 林金龍 電話:(02)2433-5133 0937-865-290 	
防災資訊網站	
<ul style="list-style-type: none"> 行政院中央災害防救委員會 https://cdprc ey.gov.tw/ 農業部農村發展及水土保持署 https://taipei.ardswc.gov.tw/ 經濟部水利署 https://www.wra.gov.tw/ 交通部公路局 https://www.thb.gov.tw/ 	
避難收容處所	
<ul style="list-style-type: none"> 新崙里民活動中心 (震) (風) (水) (土) (海) 面積: 499.22 平方公尺 容納: 167 人 地址: 基隆市安樂區基金一路 208 巷 6 號 電話: (02)2433-5133 	
基隆市政府 114 年 05 月 製作	



圖例	避難方向	基本圖例與道路		設施	標示	
	<ul style="list-style-type: none"> 疏散避難方向 	<ul style="list-style-type: none"> 鄉(鎮、市、區)界線 河流 建築區域 鐵路 	<ul style="list-style-type: none"> 國道 快速道路 省道 縣道 鄉道 	<ul style="list-style-type: none"> 消防單位 醫療院所 警察單位 室內避難收容處所 	<ul style="list-style-type: none"> 適用震災 適用風災 適用水災 適用火災 	<ul style="list-style-type: none"> 適用土石流災害 適用坡災 適用海嘯災害

1001706-0015 安樂區三民里疏散避難圖

防災資訊	
鄉(鎮、市、區)界圖	
<ul style="list-style-type: none"> 面積 0.19 平方公里 總人口數 2902 人 	
災害通報單位	
<ul style="list-style-type: none"> 安樂區災害應變中心 電話:(02)2431-2118 安樂分駐所 電話:(02)2431-6212 安樂消防分隊 電話:(02)2430-2691#9 	
緊急聯絡人	
<ul style="list-style-type: none"> 三民里里長 簡義雄 電話: 0933-766-858 	
防災資訊網站	
<ul style="list-style-type: none"> 行政院中央災害防救委員會 https://cdprc.ey.gov.tw/ 農業部農村發展及水土保持署 https://taipei.ardswc.gov.tw/ 經濟部水利署 https://www.wra.gov.tw/ 交通部公路局 https://www.thb.gov.tw/ 	
避難收容處所	
<ul style="list-style-type: none"> 三民里民活動中心 (震 風 水 火 土 海) <p>面積：445 平方公尺 容納：149 人 地址：基隆市安樂區麥金路 439 巷 2 號 電話：(02)2434-5158</p>	



圖例	避難方向	基本圖例與道路		設施	標示	
	疏散避難方向	鄉(鎮、市、區)界線	國道	消防單位	適用震災	適用土石流災害
		河流	快速道路	醫療院所	適用風災	適用坡災
		建築區域	省道	警察單位	適用水災	適用海嘯災害
		鐵路	縣道	室內避難收容處所	適用火災	
		鄉道				
基隆市政府 114 年 05 月 製作						

1001706-0016 安樂區四維里疏散避難圖

防災資訊

鄉(鎮、市、區)界圖

- 面積
0.48 平方公里
- 總人口數
5593 人

災害通報單位

- 安樂區災害應變中心
電話:(02)2431-2118
- 安樂分駐所
電話:(02)2431-6212
- 安樂消防分隊
電話:(02)2430-2691#9

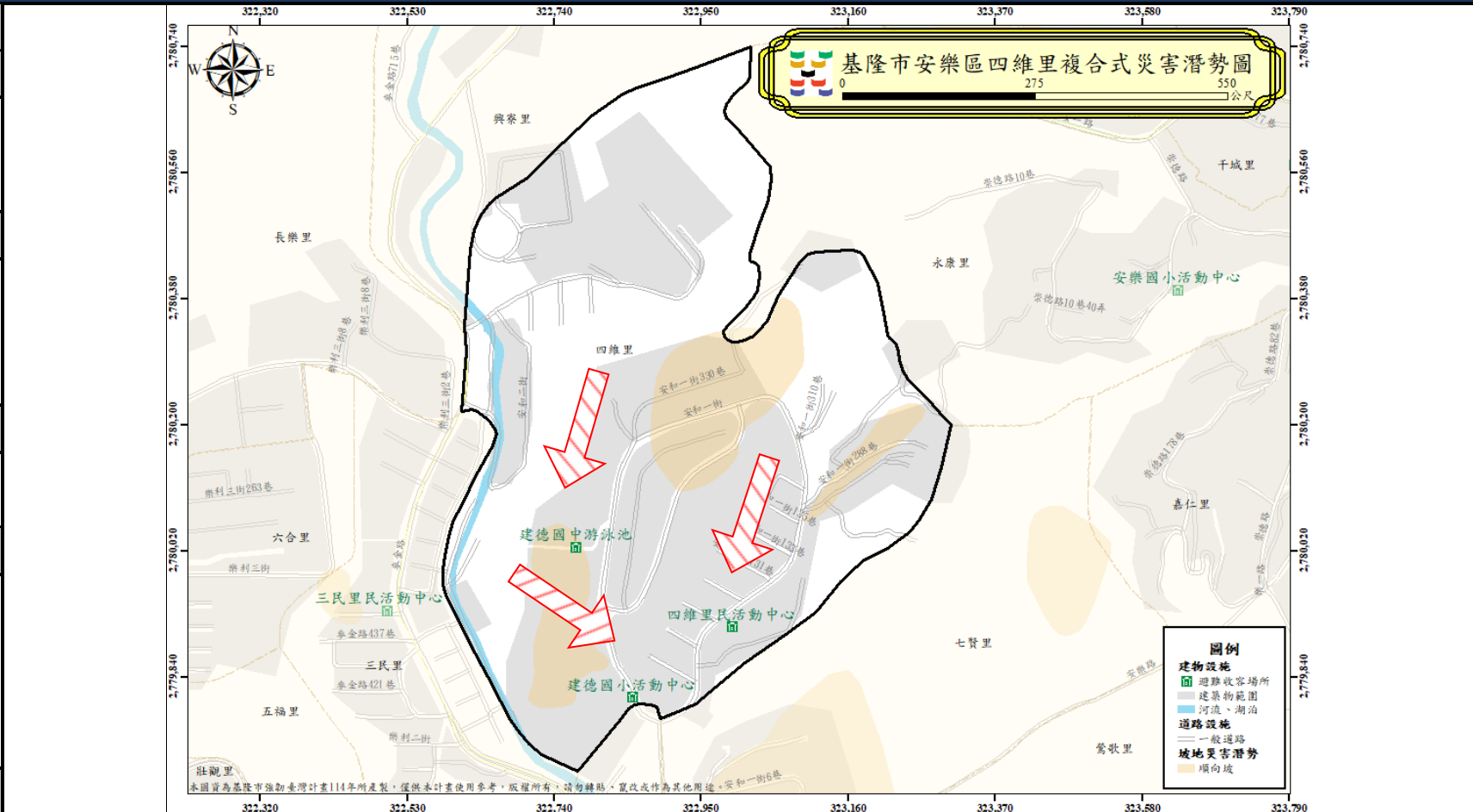
緊急聯絡人

- 四維里里長
黃雅玲
電話: 0952-716-345

防災資訊網站

- 行政院中央災害防救委員會
<https://cdprc.ey.gov.tw/>
- 農業部農村發展及水土保持署
<https://taipei.ardswc.gov.tw/>
- 經濟部水利署
<https://www.wra.gov.tw/>
- 交通部公路局
<https://www.thb.gov.tw/>

避難收容處所



圖例

- 四維里民活動中心 (圖例)
 - 面積: 300 平方公尺
 - 容納: 100 人
 - 地址: 基隆市安樂區安和一街 128 之 1 號
 - 電話: (02)2433-5805
- 建德國中游泳池 (圖例)
 - 面積: 817 平方公尺
 - 容納: 273 人
 - 地址: 基隆市安樂區安和一街 29 號
 - 電話: (02)2432-1234#31
- 建德國小活動中心 (圖例)
 - 面積: 600 平方公尺
 - 容納: 200 人
 - 地址: 基隆市安樂區安和一街 392 號
 - 電話: (02)24334216

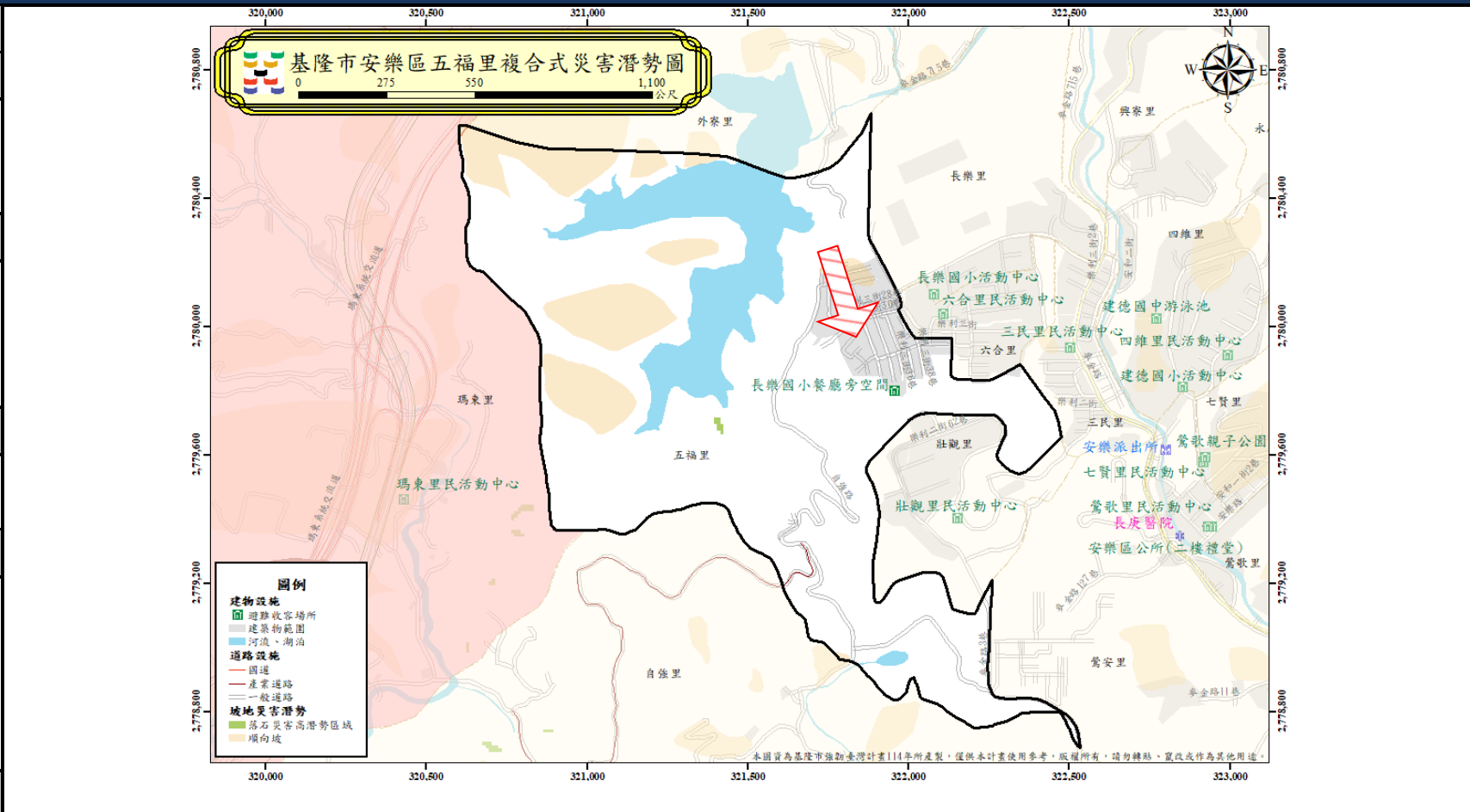
基隆市政府 114 年 05 月 製作

避難方向	基本圖例與道路		設施	標示	
疏散避難方向	鄉(鎮、市、區)界線	國道	消防單位	適用震災	適用土石流災害
	河流	快速道路	醫療院所	適用風災	適用坡災
	建築區域	省道	警察單位	適用水災	適用海嘯災害
	鐵路	縣道	室內避難收容處所	適用火災	
		鄉道			

1001706-0017 安樂區五福里疏散避難圖

防災資訊	
鄉(鎮、市、區)界圖	
<ul style="list-style-type: none"> 面積 0.10 平方公里 總人口數 3923 人 	
災害通報單位	
<ul style="list-style-type: none"> 安樂區災害應變中心 電話:(02)2431-2118 安樂分駐所 電話:(02)2431-6212 安樂消防分隊 電話:(02)2430-2691#9 	
緊急聯絡人	
<ul style="list-style-type: none"> 五福里里長 舒瑞利 電話:0933-929-967 	
防災資訊網站	
<ul style="list-style-type: none"> 行政院中央災害防救委員會 https://cdprc ey.gov.tw/ 農業部農村發展及水土保持署 https://taipei.ardswc.gov.tw/ 經濟部水利署 https://www.wra.gov.tw/ 交通部公路局 https://www.thb.gov.tw/ 	
避難收容處所	

<ul style="list-style-type: none"> 長樂國小餐廳旁空間 <p>面積：504 平方公尺 容納：168 人 地址：基隆市安樂區樂利三街 30 巷 123 號 電話：(02)2432-3252#30</p>
基隆市政府 114 年 05 月 製作



圖例	避難方向	基本圖例與道路		設施	標示	
	疏散避難方向	鄉(鎮、市、區)界線	國道	消防單位	適用震災	適用土石流災害
		河流	快速道路	醫療院所	適用風災	適用坡災
		建築區域	省道	警察單位	適用水災	適用海嘯災害
		鐵路	縣道	室內避難收容處所	適用火災	
		鄉道				

1001706-0018 安樂區六合里疏散避難圖

防災資訊	
鄉(鎮、市、區)界圖	
<ul style="list-style-type: none"> 面積 0.09 平方公里 總人口數 4485 人 	
災害通報單位	
<ul style="list-style-type: none"> 安樂區災害應變中心 電話:(02)2431-2118 安樂分駐所 電話:(02)2431-6212 安樂消防分隊 電話:(02)2430-2691#9 	
緊急聯絡人	
<ul style="list-style-type: none"> 六合里里長 潘德發 電話:(02)2433-5270 0910-319-505 	
防災資訊網站	
<ul style="list-style-type: none"> 行政院中央災害防救委員會 https://cdprc.ey.gov.tw/ 農業部農村發展及水土保持署 https://taipei.ardswc.gov.tw/ 經濟部水利署 https://www.wra.gov.tw/ 交通部公路局 https://www.thb.gov.tw/ 	
避難收容處所	

<ul style="list-style-type: none"> 六合里民活動中心 (震 風 水 火 土 海) <p>面積：309.99 平方公尺 容納：104 人 地址：基隆市安樂區樂利三街 229 巷 5 號 電話：(02)2433-5270</p>
基隆市政府 114 年 05 月 製作

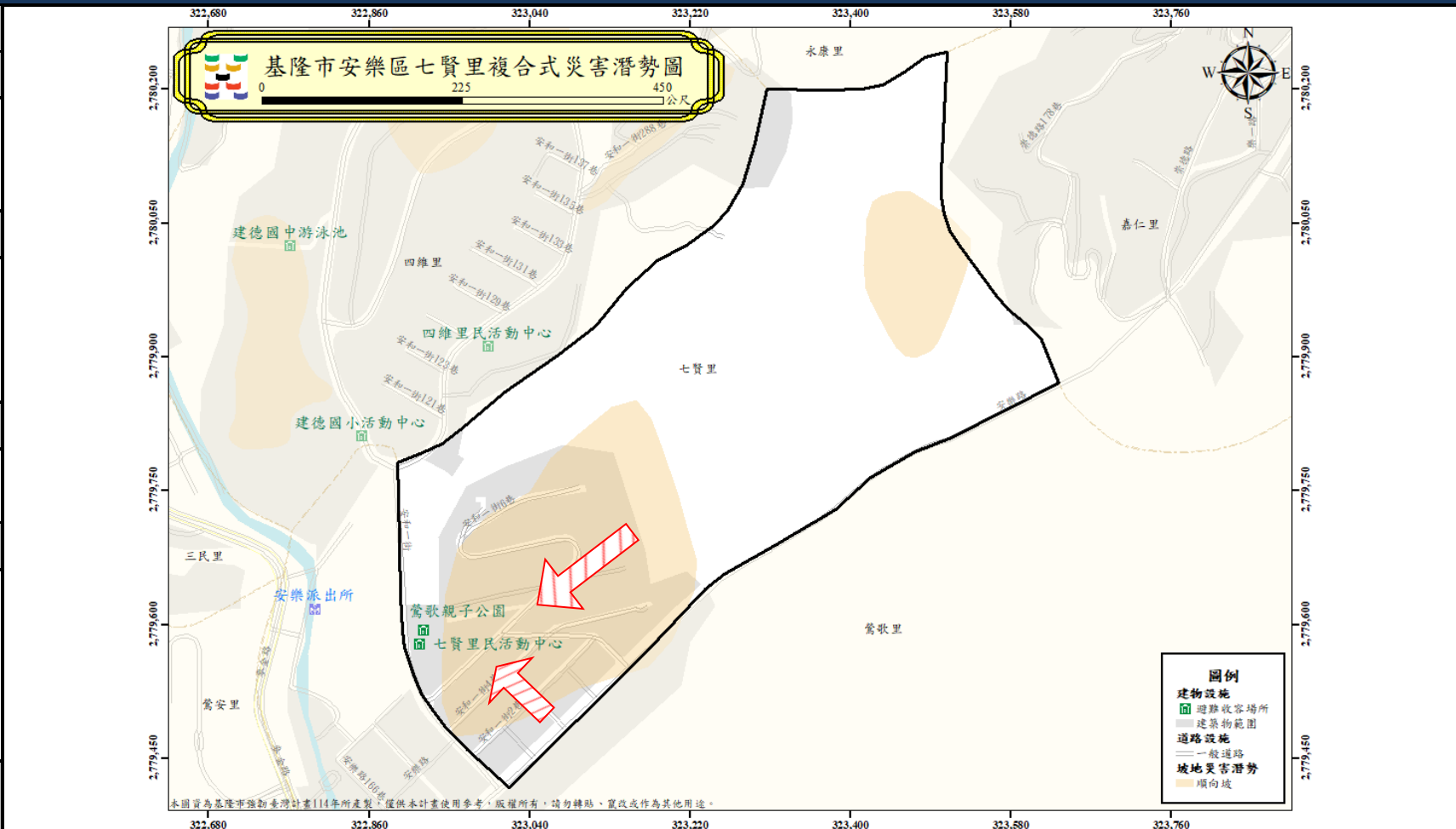


圖例	避難方向	基本圖例與道路		設施	標示	
	<ul style="list-style-type: none"> 疏散避難方向 	<ul style="list-style-type: none"> 鄉(鎮、市、區)界線 河流 建築區域 鐵路 	<ul style="list-style-type: none"> 國道 快速道路 省道 縣道 鄉道 	<ul style="list-style-type: none"> 消防單位 醫療院所 警察單位 室內避難收容處所 	<ul style="list-style-type: none"> 適用震災 適用風災 適用水災 適用火災 	<ul style="list-style-type: none"> 適用土石流災害 適用坡災 適用海嘯災害

1001706-0019 安樂區七賢里疏散避難圖

防災資訊	
鄉(鎮、市、區)界圖	
<ul style="list-style-type: none"> 面積 0.19 平方公里 總人口數 2902 人 	
災害通報單位	
<ul style="list-style-type: none"> 安樂區災害應變中心 電話:(02)2431-2118 安樂分駐所 電話:(02)2431-6212 安樂消防分隊 電話:(02)2430-2691#9 	
緊急聯絡人	
<ul style="list-style-type: none"> 七賢里里長 鐘尚倫 電話: 0966-266-266 	
防災資訊網站	
<ul style="list-style-type: none"> 行政院中央災害防救委員會 https://cdprc.ey.gov.tw/ 農業部農村發展及水土保持署 https://taipei.ardswc.gov.tw/ 經濟部水利署 https://www.wra.gov.tw/ 交通部公路局 https://www.thb.gov.tw/ 	
避難收容處所	

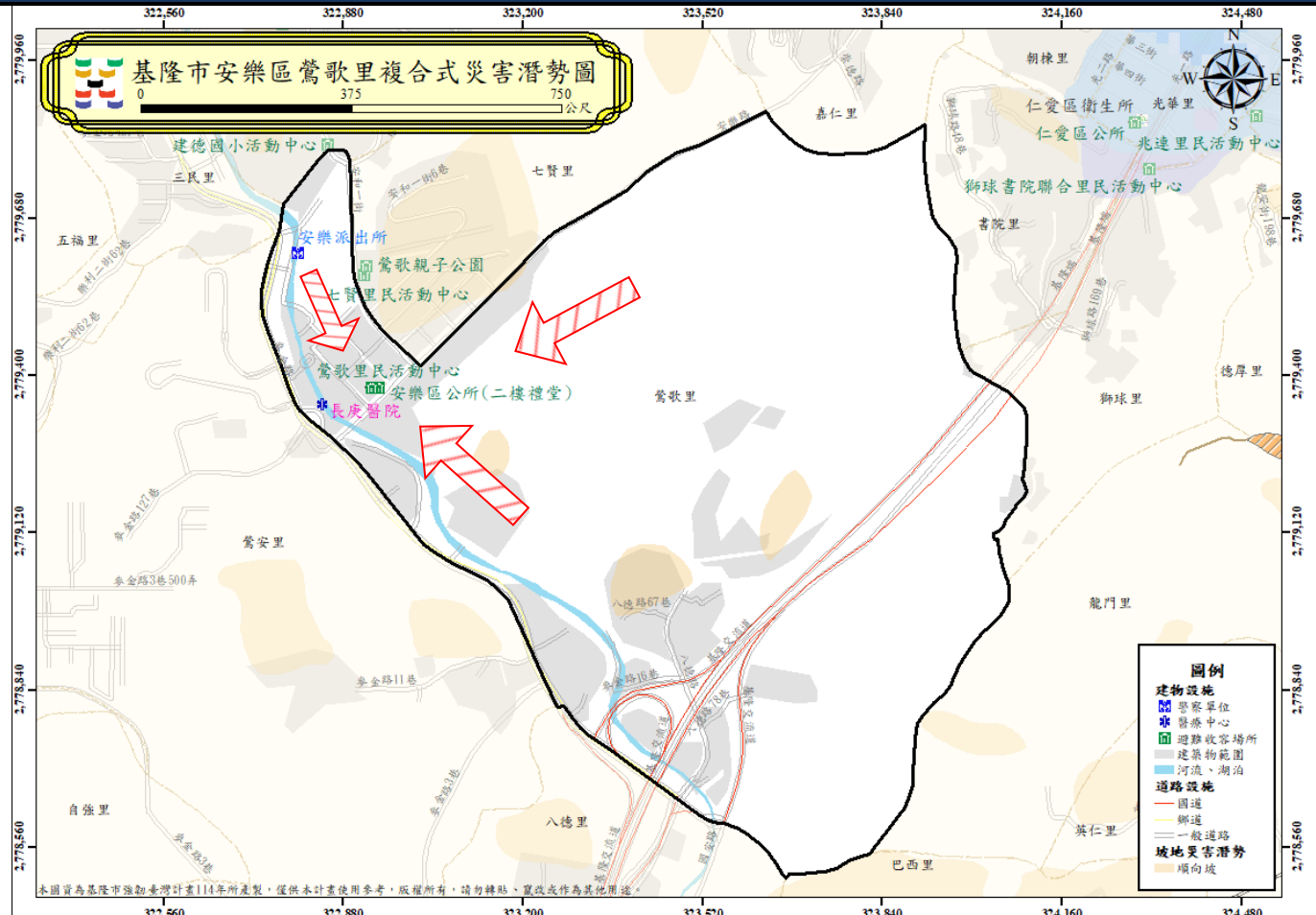
<ul style="list-style-type: none"> 七賢里民活動中心 <ul style="list-style-type: none"> 面積: 270 平方公尺 容納: 90 人 地址: 基隆市安樂區安和一街 10 號 電話: (02)2432-3787 鶯歌親子公園 <ul style="list-style-type: none"> 面積: 10110 平方公尺 容納: 3370 人 地址: 基隆市安樂區安和一街十號(七賢里民活動中心對面) 電話: (02)2432-3787
基隆市政府 114 年 05 月 製作



圖例	避難方向	基本圖例與道路		設施	標示	
	疏散避難方向	鄉(鎮、市、區)界線	國道	消防單位	適用震災	適用土石流災害
		河流	快速道路	醫療院所	適用風災	適用坡災
		建築區域	省道	警察單位	適用水災	適用海嘯災害
		鐵路	縣道	室內避難收容處所	適用火災	
		鄉道				

1001706-0020 安樂區鶯歌里疏散避難圖

防災資訊	
鄉(鎮、市、區)界圖	
<ul style="list-style-type: none"> 面積 1.07 平方公里 總人口數 3382 人 	
災害通報單位	
<ul style="list-style-type: none"> 安樂區災害應變中心 電話:(02)2431-2118 安樂分駐所 電話:(02)2431-6212 安樂消防分隊 電話:(02)2430-2691#9 	
緊急聯絡人	
<ul style="list-style-type: none"> 鶯歌里里長 邱美足 電話: 0933-240-337 	
防災資訊網站	
<ul style="list-style-type: none"> 行政院中央災害防救委員會 https://cdprc.ey.gov.tw/ 農業部農村發展及水土保持署 https://taipei.ardswc.gov.tw/ 經濟部水利署 https://www.wra.gov.tw/ 交通部公路局 https://www.thb.gov.tw/ 	
避難收容處所	



<ul style="list-style-type: none"> 鶯歌里民活動中心 (震)(風)(水)(火)(土)(海) 面積：635 平方公尺 容納：212 人 地址：基隆市安樂區安樂路二段 164 號 9 樓 電話：(02)2431-9835 安樂區公所(二樓禮堂) (震)(風)(水)(火)(土)(海) 面積：378 平方公尺 容納：126 人 地址：基隆市安樂區安樂路二段 164 號 2 樓 電話：(02)2431-2118#101
基隆市政府 114 年 05 月 製作

圖例	避難方向	基本圖例與道路		設施	標示	
	疏散避難方向	鄉(鎮、市、區)界線	國道	消防單位	適用震災	適用土石流災害
		河流	快速道路	醫療院所	適用風災	適用坡災
		建築區域	省道	警察單位	適用水災	適用海嘯災害
		鐵路	縣道	室內避難收容處所	適用火災	
		鄉道				

1001706-0021 安樂區武崙里疏散避難圖

防災資訊	
鄉(鎮、市、區)界圖	
<ul style="list-style-type: none"> 面積 1.16 平方公里 總人口數 5656 人 	
災害通報單位	
<ul style="list-style-type: none"> 安樂區災害應變中心 電話:(02)2431-2118 大武崙派出所 電話:(02)2431-0118 安樂消防分隊 電話:(02)2430-2691#9 	
緊急聯絡人	
<ul style="list-style-type: none"> 武崙里里長 李文財 電話:0977-011-588 	
防災資訊網站	
<ul style="list-style-type: none"> 行政院中央災害防救委員會 https://cdprc.ey.gov.tw/ 農業部農村發展及水土保持署 https://taipei.ardswc.gov.tw/ 經濟部水利署 https://www.wra.gov.tw/ 交通部公路局 https://www.thb.gov.tw/ 	
避難收容處所	

<ul style="list-style-type: none"> 武崙里民活動中心 面積: 125.83 平方公尺 容納: 42 人 地址: 基隆市安樂區基金一路 135 巷 21 弄 18 號 電話: (02)2430-1038
<ul style="list-style-type: none"> 武崙國中活動中心 面積: 1415.12 平方公尺 容納: 650 人 地址: 基隆市安樂區武崙街 205 號 電話: (02)2434-2456
基隆市政府 114 年 05 月 製作



圖例	避難方向	基本圖例與道路		設施	標示	
		疏散避難方向	鄉(鎮、市、區)界線	國道	消防單位	適用震災
		河流	快速道路	醫療院所	適用風災	適用坡災
		建築區域	省道	警察單位	適用水災	適用海嘯災害
		鐵路	縣道	室內避難收容處所	適用火災	
			鄉道			

1001706-0022 安樂區長樂里疏散避難圖

防災資訊	
鄉(鎮、市、區)界圖	
<ul style="list-style-type: none"> 面積 0.17 平方公里 總人口數 3796 人 	
災害通報單位	
<ul style="list-style-type: none"> 安樂區災害應變中心 電話:(02)2431-2118 安樂分駐所 電話:(02)2431-6212 安樂消防分隊 電話:(02)2430-2691#9 	
緊急聯絡人	
<ul style="list-style-type: none"> 長樂里里長 張德發 電話:0932-073-225 	
防災資訊網站	
<ul style="list-style-type: none"> 行政院中央災害防救委員會 https://cdprc.ey.gov.tw/ 農業部農村發展及水土保持署 https://taipei.ardswc.gov.tw/ 經濟部水利署 https://www.wra.gov.tw/ 交通部公路局 https://www.thb.gov.tw/ 	
避難收容處所	
<ul style="list-style-type: none"> 地點：長樂國小活動中心 面積：1056 平方公尺 容納：352 人 地址：基隆市安樂區樂利三街 30 巷 123 號 電話：(02)2432-3252#30 	

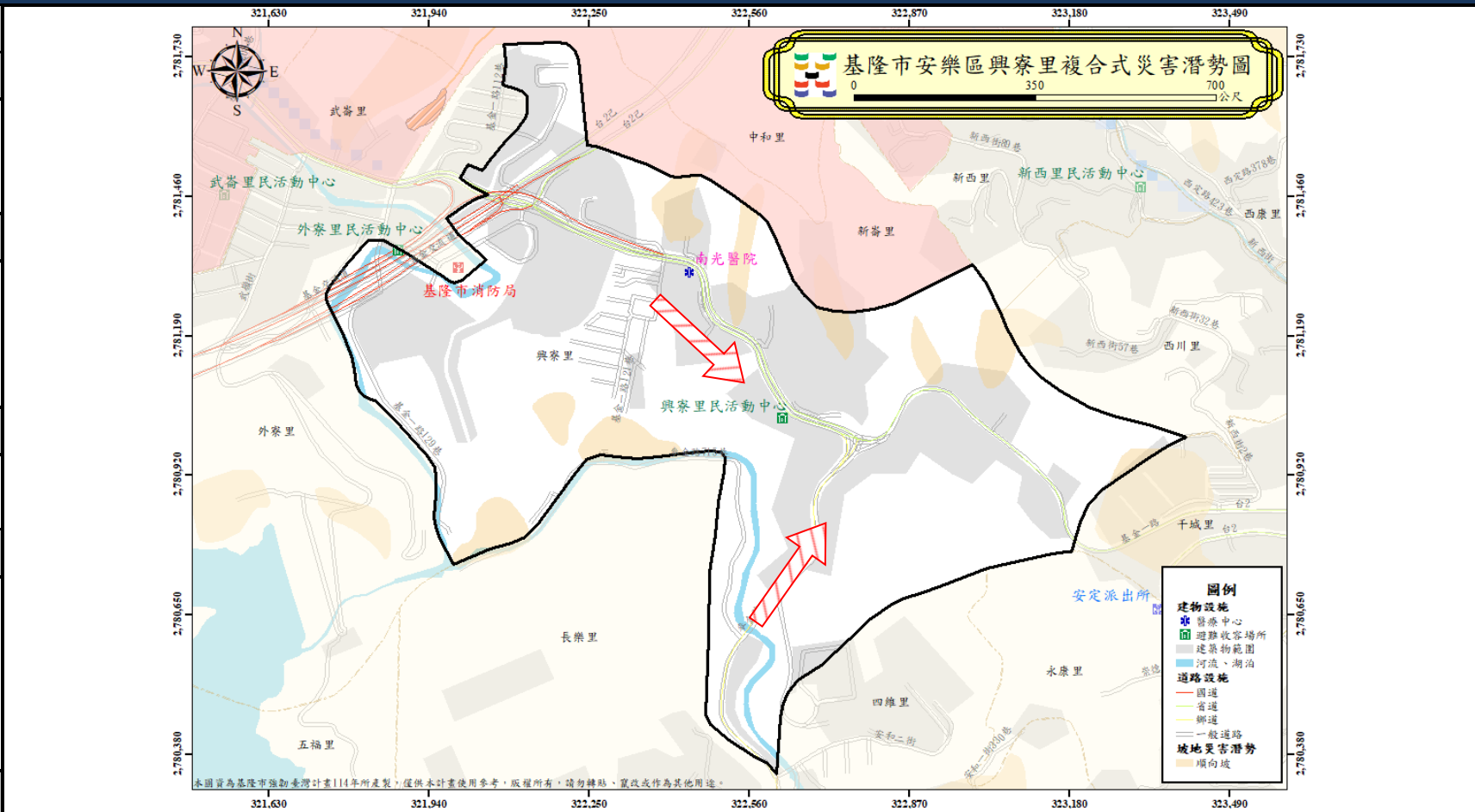


圖例	避難方向	基本圖例與道路		設施	標示	
	疏散避難方向	鄉(鎮、市、區)界線	國道	消防單位	適用震災	適用土石流災害
		河流	快速道路	醫療院所	適用風災	適用坡災
		建築區域	省道	警察單位	適用水災	適用海嘯災害
		鐵路	縣道	室內避難收容處所	適用火災	
			鄉道			

基隆市政府 114 年 05 月 製作

1001706-0023 安樂區興寮里疏散避難圖

防災資訊	
鄉(鎮、市、區)界圖	
<ul style="list-style-type: none"> 面積 1.19 平方公里 總人口數 5477 人 	
災害通報單位	
<ul style="list-style-type: none"> 安樂區災害應變中心 電話:(02)2431-2118 大武崙派出所 電話:(02)2431-0118 安樂消防分隊 電話:(02)2430-2691#9 	
緊急聯絡人	
<ul style="list-style-type: none"> 興寮里里長 黃書筠 電話: 0926-775-040 	
防災資訊網站	
<ul style="list-style-type: none"> 行政院中央災害防救委員會 https://cdprc.ey.gov.tw/ 農業部農村發展及水土保持署 https://taipei.ardswc.gov.tw/ 經濟部水利署 https://www.wra.gov.tw/ 交通部公路局 https://www.thb.gov.tw/ 	
避難收容處所	
<ul style="list-style-type: none"> 興寮里民活動中心 (震) (風) (水) (火) (土) (海) <p>面積：370 平方公尺 容納：123 人 地址：基隆市安樂區基金一路 41 號 電話：(02)2432-9977</p>	



圖例	避難方向	基本圖例與道路		設施	標示	
	疏散避難方向	鄉(鎮、市、區)界線 河流 建築區域 鐵路	國道 快速道路 省道 縣道 鄉道	消防單位 醫療院所 警察單位 室內避難收容處所	適用震災 適用風災 適用水災 適用火災	適用土石流災害 適用坡災 適用海嘯災害
基隆市政府 114 年 05 月 製作						

1001706-024 安樂區鶯安里疏散避難圖

防災資訊	
鄉(鎮、市、區)界圖	
<ul style="list-style-type: none"> 面積 0.67 平方公里 總人口數 5786 人 	
災害通報單位	
<ul style="list-style-type: none"> 安樂區災害應變中心 電話:(02)2431-2118 安樂分駐所 電話:(02)2431-6212 安樂消防分隊 電話:(02)2430-2691#9 	
緊急聯絡人	
<ul style="list-style-type: none"> 鶯安里里長 劉大維 電話: (02)2434-6936 0988-378-728 	
防災資訊網站	
<ul style="list-style-type: none"> 行政院中央災害防救委員會 https://cdprc.ey.gov.tw/ 農林部農村發展及水土保持署 https://taipei.ardswc.gov.tw/ 經濟部水利署 https://www.wra.gov.tw/ 交通部公路局 https://www.thb.gov.tw/ 	
避難收容處所	

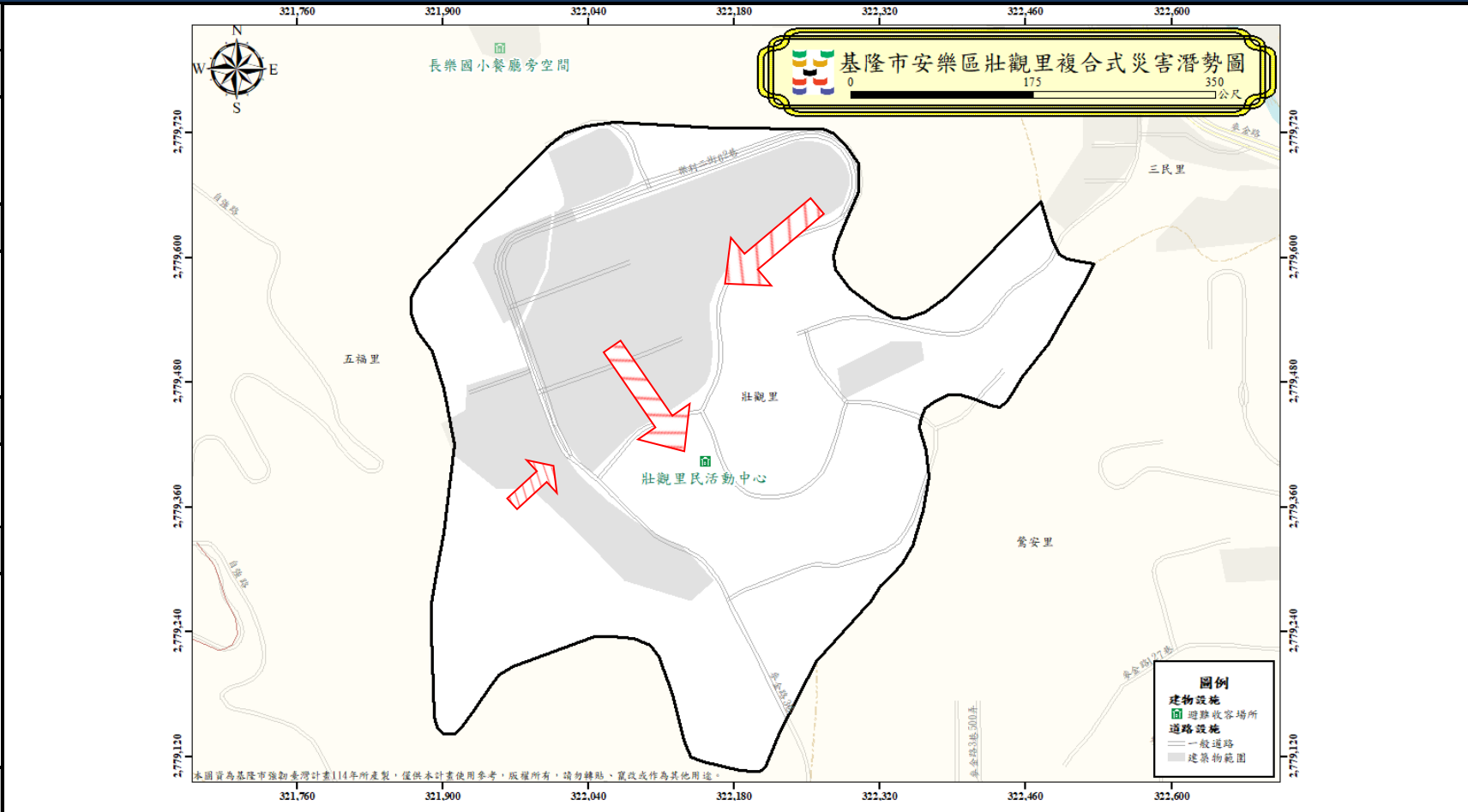


<ul style="list-style-type: none"> 安樂區公所(二樓禮堂) <ul style="list-style-type: none"> 面積: 378 平方公尺 容納: 126 人 地址: 基隆市安樂區安樂路二段 164 號 2 樓 電話: (02)2431-2118#101 鶯歌里民活動中心 <ul style="list-style-type: none"> 面積: 635 平方公尺 容納: 212 人 地址: 基隆市安樂區安樂路二段 164 號 9 樓 電話: (02)2431-9835
基隆市政府 114 年 05 月 製作

圖例	避難方向	基本圖例與道路		設施	標示	
	疏散避難方向	鄉(鎮、市、區)界線	國道	消防單位	適用震災	適用土石流災害
		河流	快速道路	醫療院所	適用風災	適用坡災
		建築區域	省道	警察單位	適用水災	適用海嘯災害
		鐵路	縣道	室內避難收容處所	適用火災	
			鄉道			

1001706-025 安樂區壯觀里疏散避難圖

防災資訊	
鄉(鎮、市、區)界圖	
<ul style="list-style-type: none"> 面積 0.43 平方公里 總人口數 5299 人 	
災害通報單位	
<ul style="list-style-type: none"> 安樂區災害應變中心 電話:(02)2431-2118 安樂分駐所 電話:(02)2431-6212 安樂消防分隊 電話:(02)2430-2691#9 	
緊急聯絡人	
<ul style="list-style-type: none"> 壯觀里里長 陳威竹 電話: 0982-235-765 	
防災資訊網站	
<ul style="list-style-type: none"> 行政院中央災害防救委員會 https://cdprc.ey.gov.tw/ 農業部農村發展及水土保持署 https://taipei.ardswc.gov.tw/ 經濟部水利署 https://www.wra.gov.tw/ 交通部公路局 https://www.thb.gov.tw/ 	
避難收容處所	
<ul style="list-style-type: none"> 壯觀里民活動中心 <p>面積：150 平方公尺 容納：50 人 地址：基隆市安樂區樂利二街 62 巷 282 號地下層 電話：(02)2432-4741</p>	



圖例	避難方向	基本圖例與道路		設施	標示	
	疏散避難方向	<ul style="list-style-type: none"> ■■■■ 鄉(鎮、市、區)界線 ■■■■ 河流 ■■■■ 建築區域 ■■■■ 鐵路 	<ul style="list-style-type: none"> — 國道 — 快速道路 — 省道 — 縣道 — 鄉道 	<ul style="list-style-type: none"> 消防單位 醫療院所 警察單位 室內避難收容處所 	<ul style="list-style-type: none"> 適用震災 適用風災 適用水災 適用火災 	<ul style="list-style-type: none"> 適用土石流災害 適用坡災 適用海嘯災害
基隆市政府 114 年 05 月 製作						

1001701-0001 中正區德義里疏散避難圖

防災資訊	
鄉(鎮、市、區)界圖	
<ul style="list-style-type: none"> 面積 0.07 平方公里 總人口數 779 人 	
災害通報單位	
<ul style="list-style-type: none"> 中正區緊急應變小組 電話:(02)2463-3341 信六路派出所 電話:(02)2424-6948 中正消防分隊 電話:(02)2469-6891 	
緊急聯絡人	
<ul style="list-style-type: none"> 德義里里長 張建源 電話:(02)2425-1313 0920-774-935 	
防災資訊網站	
<ul style="list-style-type: none"> 行政院中央災害防救委員會 https://cdprc.ey.gov.tw/ 農林部農村發展及水土保持署 https://taipei.ardswc.gov.tw/ 經濟部水利署 https://www.wra.gov.tw/ 交通部公路局 https://www.thb.gov.tw/ 	
避難收容處所	
<ul style="list-style-type: none"> 港通及正義里民活動中心 (圖)(火)(土)(坡) 面積：130 平方公尺 容納：26 人 地址：基隆市中正區義一路 87 號 7 樓之 1 電話：(02)2428-4488 	
基隆市政府 11 年 05 月 製作	



圖例	避難方向	基本圖例與道路		設施		標示		
	疏散避難方向	鄉(鎮、市、區)界線	國道	消防單位	適用震災	適用土石流災害		
		河流	快速道路	醫療院所	適用風災	適用坡災		
		建築區域	省道	警察單位	適用水災	適用海嘯災害		
		鐵路	縣道	室內避難收容處所	適用火災			

1001701-0002 中正區正義里疏散避難圖

防災資訊	
鄉(鎮、市、區)界圖	
● 面積 0.05 平方公里	
● 總人口數 1309 人	
災害通報單位	
● 中正區緊急應變小組 電話:(02)2463-3341	
● 信六路派出所 電話:(02)2424-6948	
● 中正消防分隊 電話:(02)2469-6891	
緊急聯絡人	
● 正義里里長 駱錫賢 電話:(02)2422-4901 0932-161-485	
防災資訊網站	
● 行政院中央災害防救委員會 https://cdprc.ey.gov.tw/	
● 農業部農村發展及水土保持署 https://taipei.ardswc.gov.tw/	
● 經濟部水利署 https://www.wra.gov.tw/	
● 交通部公路局 https://www.thb.gov.tw/	
避難收容處所	



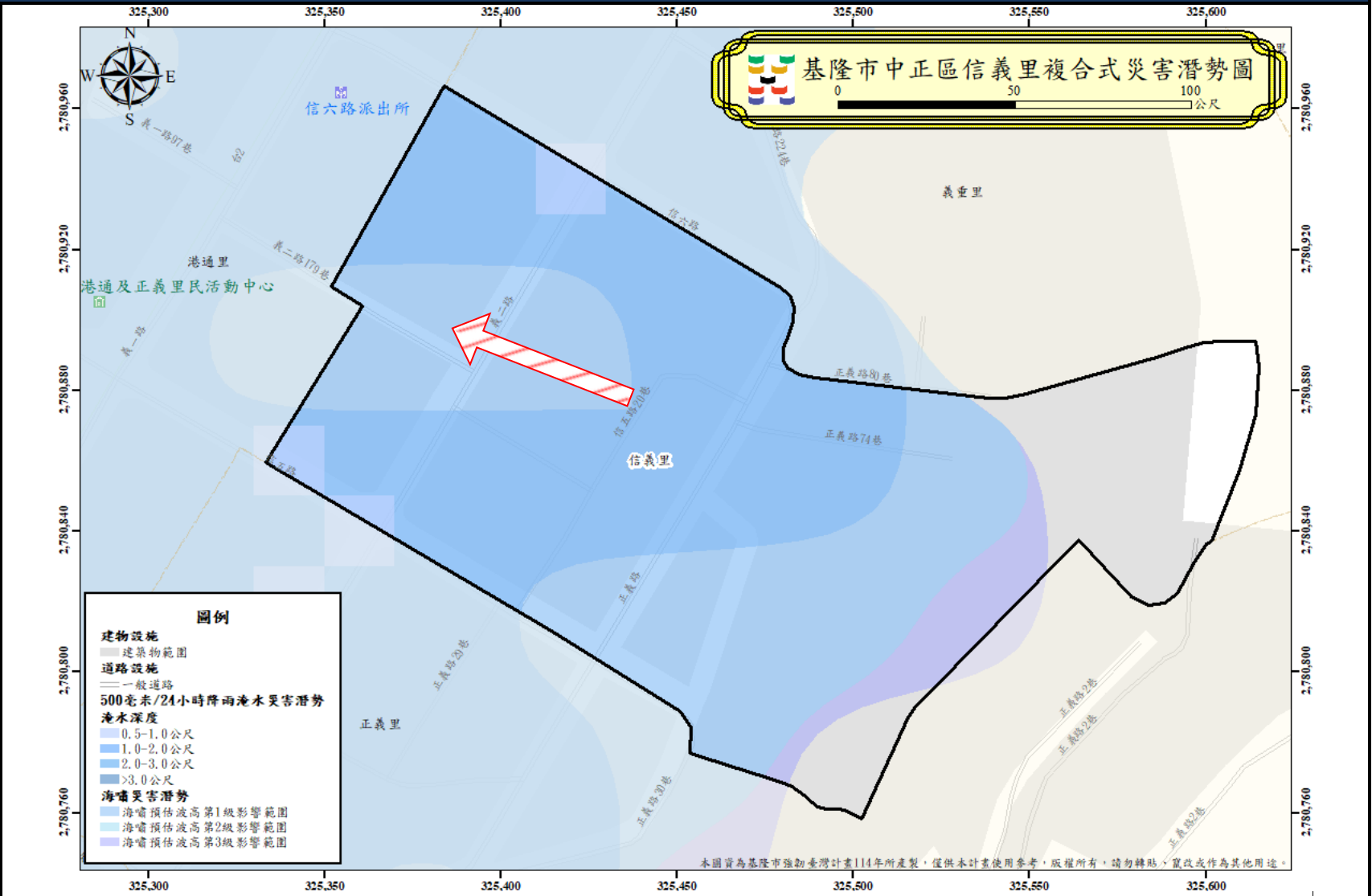
● 港通及正義里民活動中心 (圖) (火) (土) (坡)
面積：130 平方公尺
容納：26 人
地址：基隆市中正區義一路 87 號 7 樓之 1
電話：(02)2428-4488
基隆市政府 114 年 05 月 製作

圖例	避難方向	基本圖例與道路		設施		標示	
	疏散避難方向	<ul style="list-style-type: none"> 鄉(鎮、市、區)界線 河流 建築區域 鐵路 	<ul style="list-style-type: none"> 國道 快速道路 省道 縣道 鄉道 	<ul style="list-style-type: none"> 消防單位 醫療院所 警察單位 室內避難收容處所 	<ul style="list-style-type: none"> 適用震災 適用風災 適用水災 適用火災 	<ul style="list-style-type: none"> 適用土石流災害 適用坡災 適用海嘯災害 	

1001701-0003 中正區信義里疏散避難圖

防災資訊	
鄉(鎮、市、區)界圖	
● 面積 0.03 平方公里	
● 總人口數 959 人	
災害通報單位	
● 中正區緊急應變小組 電話:(02)2463-3341	
● 信六路派出所 電話:(02)2424-6948	
● 中正消防分隊 電話:(02)2469-6891	
緊急聯絡人	
● 信義里里長 江添丁 電話:(02)2425-6399 0919-918-078	
防災資訊網站	
● 行政院中央災害防救委員會 https://cdprc.ey.gov.tw/	
● 農業部農村發展及水土保持署 https://taipei.ardswc.gov.tw/	
● 經濟部水利署 https://www.wra.gov.tw/	
● 交通部公路局 https://www.thb.gov.tw/	
避難收容處所	

● 港通及正義里民活動中心 (圖) (圖) (圖) (圖)
面積：130 平方公尺
容納：26 人
地址：基隆市中正區義一路 87 號 7 樓之 1
電話：(02)2428-4488

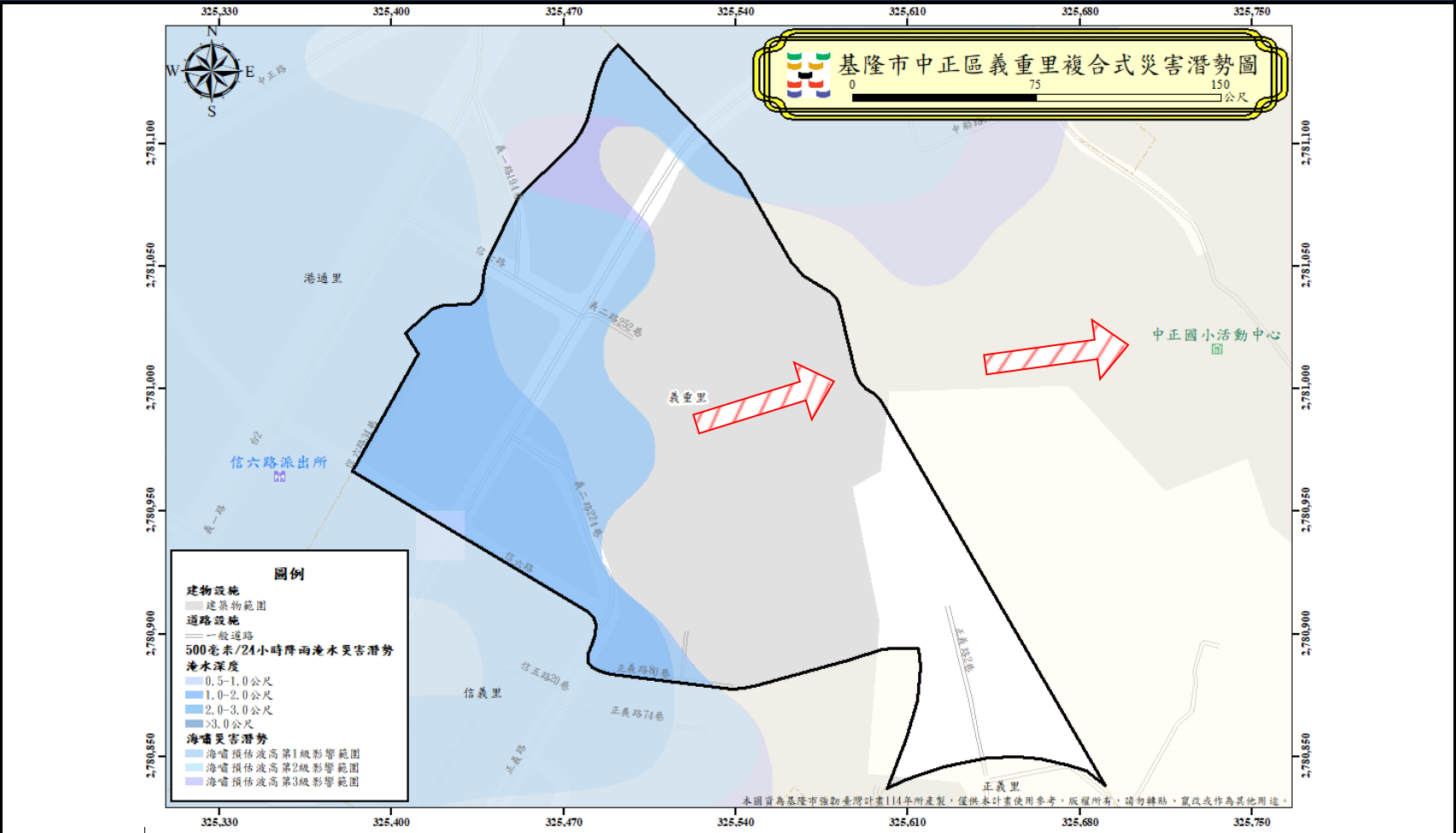


圖例	避難方向	基本圖例與道路		設施	標示
	疏散避難方向	●●●● 鄉(鎮、市、區)界線	— 國道	消防單位	適用震災
		河流	快速道路	醫療院所	適用風災
		建築區域	省道	警察單位	適用水災
					適用土石流災害
					適用坡災
					適用海嘯災害

	鐵路	縣道	室內避難收容處所	適用火災
		鄉道		
基隆市政府 114 年 05 月 製作				

1001701-0004 中正區義重里疏散避難圖

防災資訊	
鄉(鎮、市、區)界圖	
● 面積 0.03 平方公里	
● 總人口數 1146 人	
災害通報單位	
● 中正區緊急應變小組 電話:(02)2463-3341	
● 信六路派出所 電話:(02)2424-6948	
● 中正消防分隊 電話:(02)2469-6891	
緊急聯絡人	
● 義重里里長 林世英 電話:(02)2422-9254 0935-649-673	
防災資訊網站	
● 行政院中央災害防救委員會 https://cdprc.ey.gov.tw/	
● 農業部農村發展及水土保持署 https://taipei.ardswc.gov.tw/	
● 經濟部水利署 https://www.wra.gov.tw/	
● 交通部公路局 https://www.thb.gov.tw/	
避難收容處所	



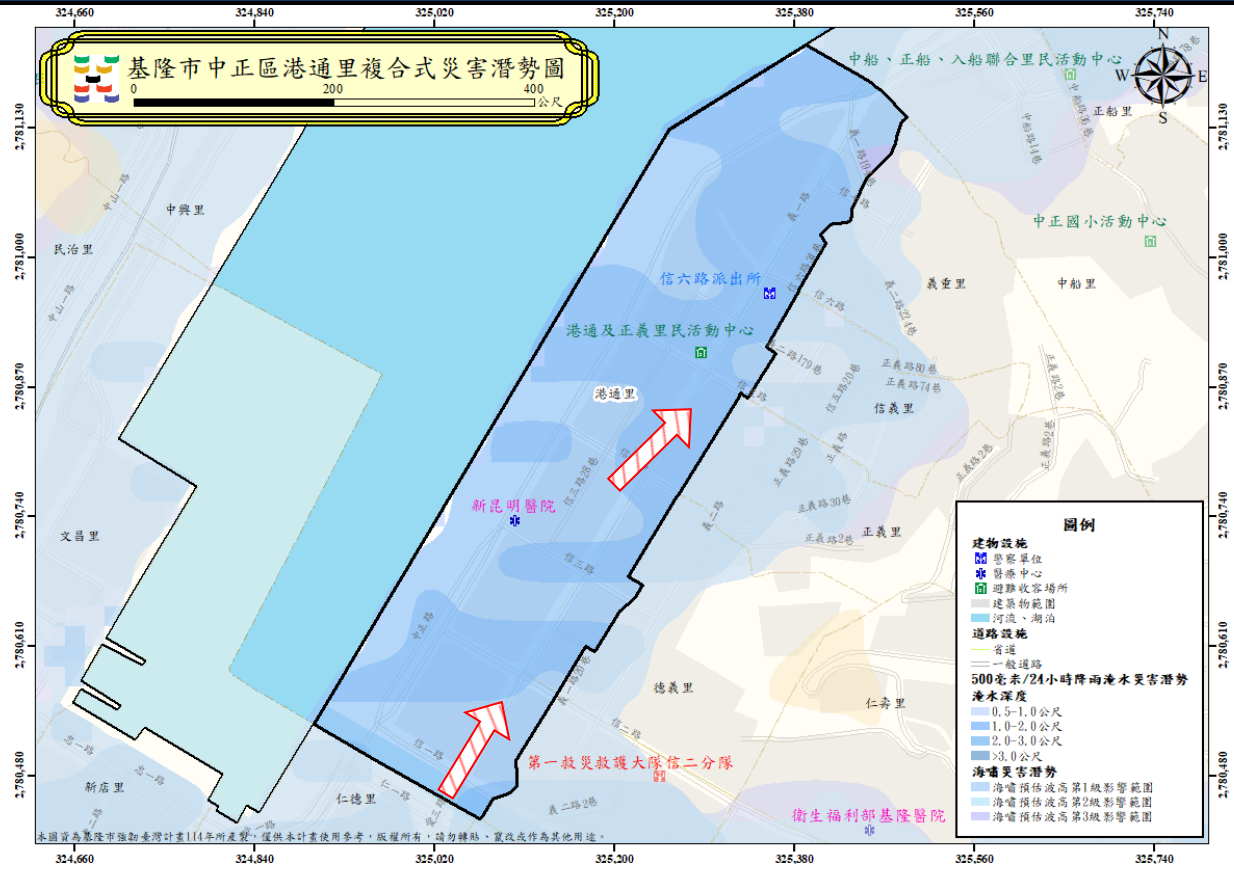
● 中正國小活動中心 (震) (風) (火) (土) (坡) (海)
面積：1348.43 平方公尺
容納：270 人
地址：基隆市中正區中船路 36 巷 4 號
電話：(02)2422-3064#30 0939-831-009

圖例	避難方向	基本圖例與道路		設施	標示
	疏散避難方向	●●●● 鄉(鎮、市、區)界線	— 國道	消防單位	(震) 適用震災
		河流	— 快速道路	醫療院所	(風) 適用風災
		建築區域	— 省道	警察單位	(火) 適用火災
					(土) 適用土石流災害
					(坡) 適用坡災
					(水) 適用水災
					(海) 適用海嘯災害

	鐵路	縣道	室內避難收容處所	適用火災	
		鄉道			
基隆市政府 114 年 05 月 製作					

1001701-0005 中正區港通里疏散避難圖

防災資訊	
鄉(鎮、市、區)界圖	
● 面積 0.16 平方公里	
● 總人口數 1317 人	
災害通報單位	
● 中正區緊急應變小組 電話:(02)2463-3341	
● 信六路派出所 電話:(02)2424-6948	
● 中正消防分隊 電話:(02)2469-6891	
緊急聯絡人	
● 港通里里長 林政宏 電話: 0921-140-500	
防災資訊網站	
● 行政院中央災害防救委員會 https://cdprc ey.gov.tw/	
● 農業部農村發展及水土保持署 https://taipei ards wc.gov.tw/	
● 經濟部水利署 https://www.wra.gov.tw/	
● 交通部公路局 https://www.thb.gov.tw/	
避難收容處所	
● 港通及正義里活動中心	
面積: 130 平方公尺 容納: 26 人 地址: 基隆市中正區義一路 87 號 7 樓之 1 電話: (02) 2428-4488	



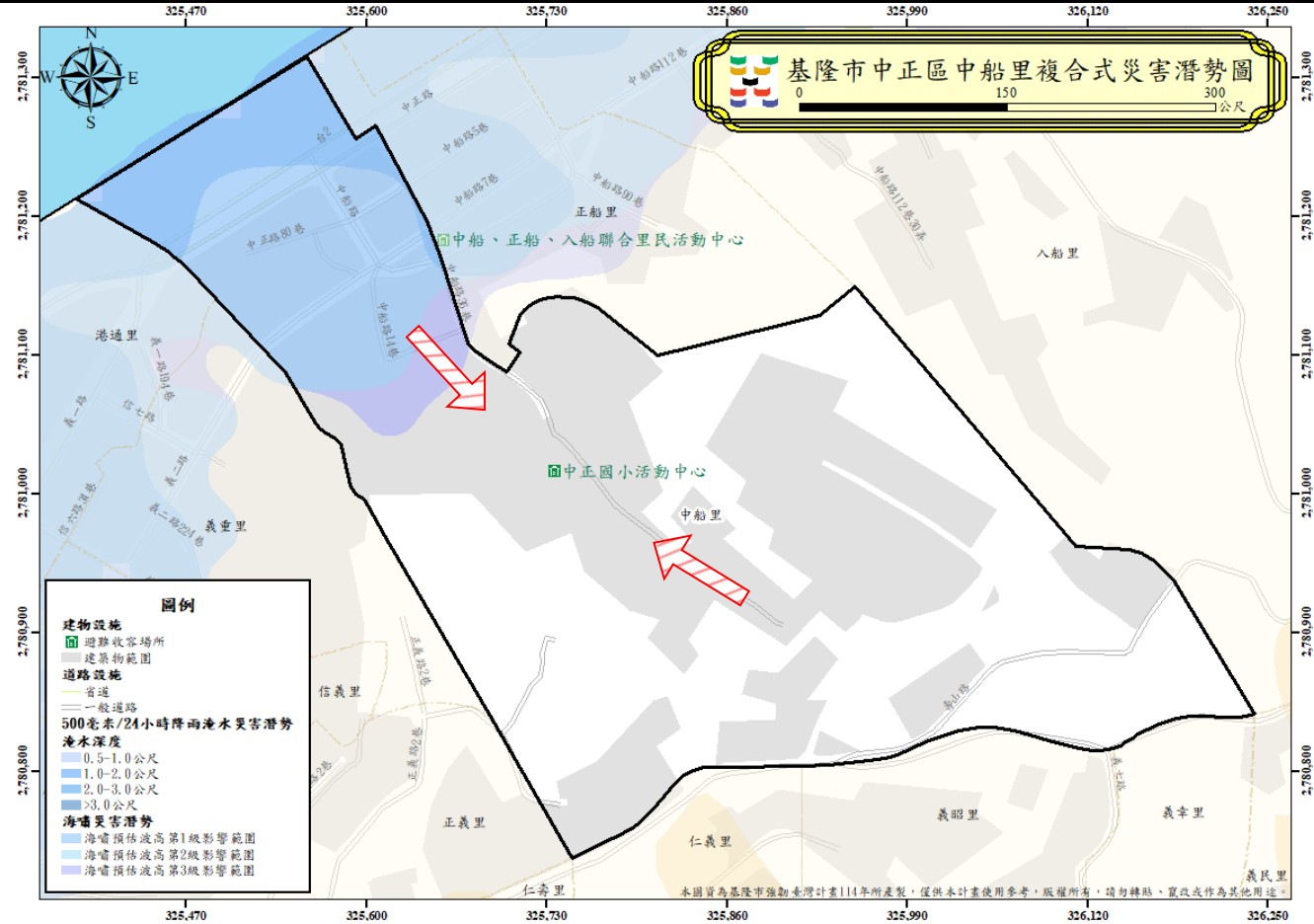
		避難方向	基本圖例與道路	設施	標示	
圖例		疏散避難方向	鄉(鎮、市、區)界線	國道	消防單位	適用震災
		河流	快速道路	醫療院所	適用風災	適用坡災
		建築區域	省道	警察單位	適用水災	適用海嘯災害



























鐵路	縣道	室內避難收容處所	適用火災
	鄉道		

基隆市政府 114 年 05 月 製作

1001701-006 中正區中船里疏散避難圖

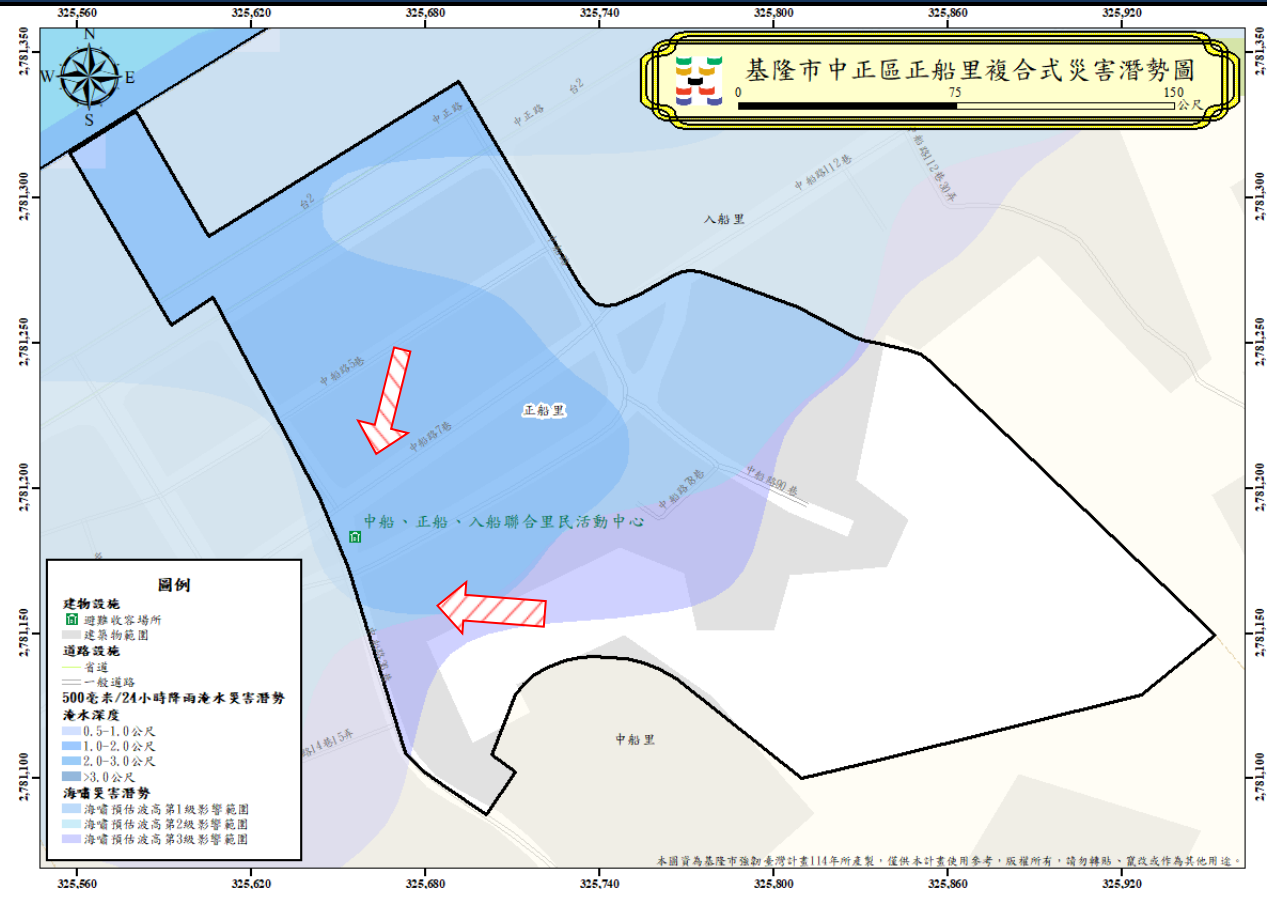
防災資訊	
鄉(鎮、市、區)界圖	
● 面積 0.18 平方公里	
● 總人口數 1305 人	
災害通報單位	
● 中正區緊急應變小組 電話:(02)2463-3341	
● 信六路派出所 電話:(02)2424-6948	
● 中正消防分隊 電話:(02)2469-6891	
緊急聯絡人	
● 中船里里長 蔣春生 電話:(02)2428-4903 0930-980-981	
防災資訊網站	
● 行政院中央災害防救委員會 https://cdprc.ey.gov.tw/	
● 農業部農村發展及水土保持署 https://taipei.ardswc.gov.tw/	
● 經濟部水利署 https://www.wra.gov.tw/	
● 交通部公路局 https://www.thb.gov.tw/	
避難收容處所	



● 中正國小活動中心      面積：1348.43 平方公尺 容納：270 人 地址：基隆市中正區中船路 36 巷 4 號 電話：(02)2422-3064#30 0939-831-009	圖 例	避難方向	基本圖例與道路		設施	標示	
		 疏散避難方向	 鄉(鎮、市、區)界線	 國道	 消防單位	 適用震災	 適用土石流災害
		 河流	 快速道路	 醫療院所	 適用風災	 適用坡災	
		 建築區域	 省道	 警察單位	 適用水災	 適用海嘯災害	
		 鐵路	 縣道	 室內避難收容處所	 適用火災		
			 鄉道				
基隆市政府 114 年 05 月 製作							

1001701-0007 中正區正船里疏散避難圖

防災資訊	
鄉(鎮、市、區)界圖	
● 面積 0.04 平方公里	
● 總人口數 1375 人	
災害通報單位	
● 中正區緊急應變小組 電話:(02)2463-3341	
● 信六路派出所 電話:(02)2424-6948	
● 中正消防分隊 電話:(02)2469-6891	
緊急聯絡人	
● 正船里里長 沈陸成 電話: 0987-753-337	
防災資訊網站	
● 行政院中央災害防救委員會 https://cdprc.ey.gov.tw/	
● 農業部農村發展及水土保持署 https://taipei.ardswc.gov.tw/	
● 經濟部水利署 https://www.wra.gov.tw/	
● 交通部公路局 https://www.thb.gov.tw/	
避難收容處所	
● 中船、正船、入船聯合里民活動中心	

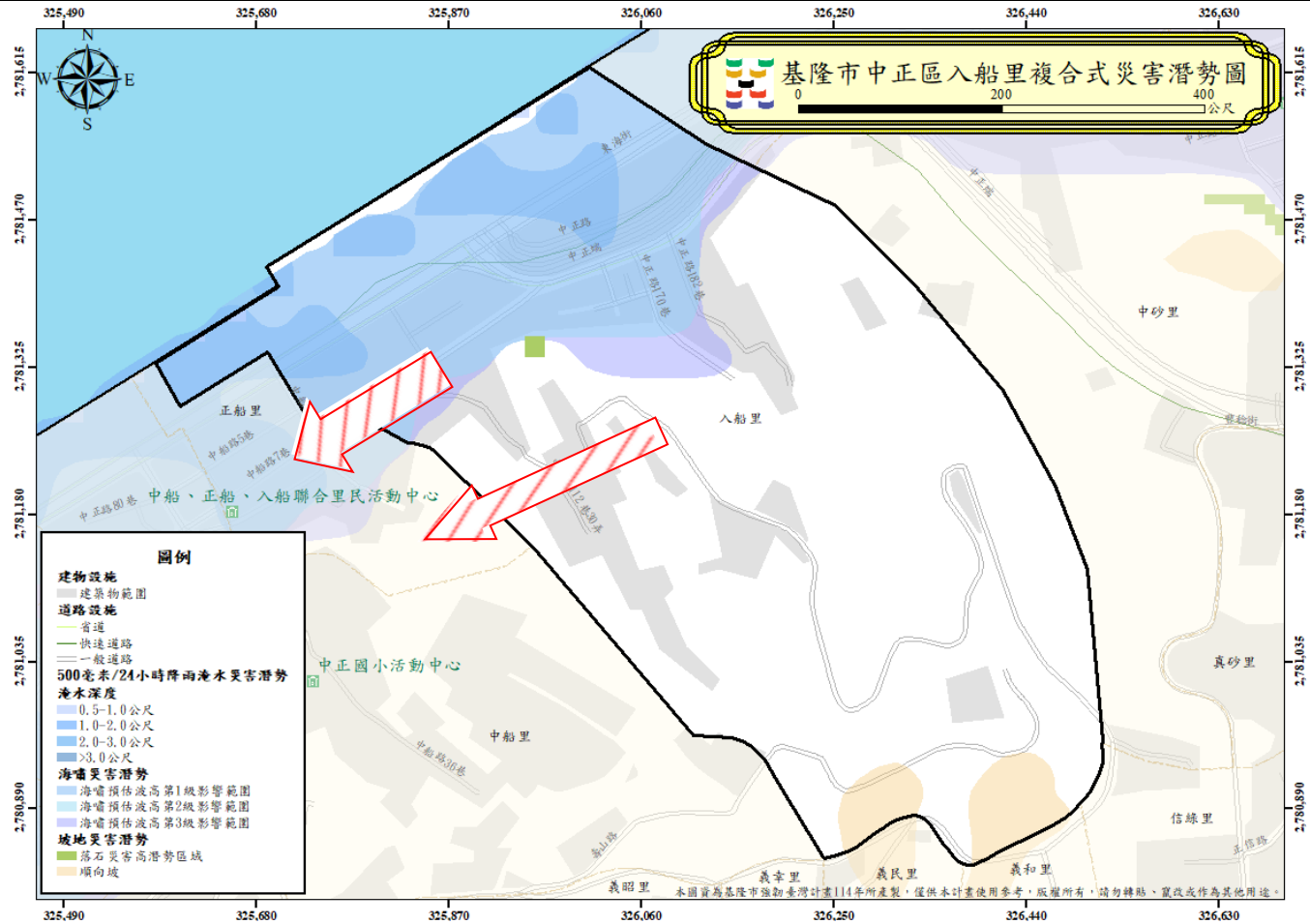


● 中船、正船、入船聯合里民活動中心
面積：200 平方公尺
容納：40 人
地址：基隆市中正區中船路 11 號 2 樓
電話：0987-753-337
基隆市政府 114 年 05 月 製作

圖例	避難方向	基本圖例與道路		設施	標示	
	疏散避難方向	鄉(鎮、市、區)界線	國道	消防單位	適用震災	適用土石流災害
	河流	快速道路	醫療院所	適用風災	適用坡災	
	建築區域	省道	警察單位	適用水災	適用海嘯災害	
	鐵路	縣道	室內避難收容處所	適用火災		
		鄉道				

1001701-0008 中正區入船里疏散避難圖

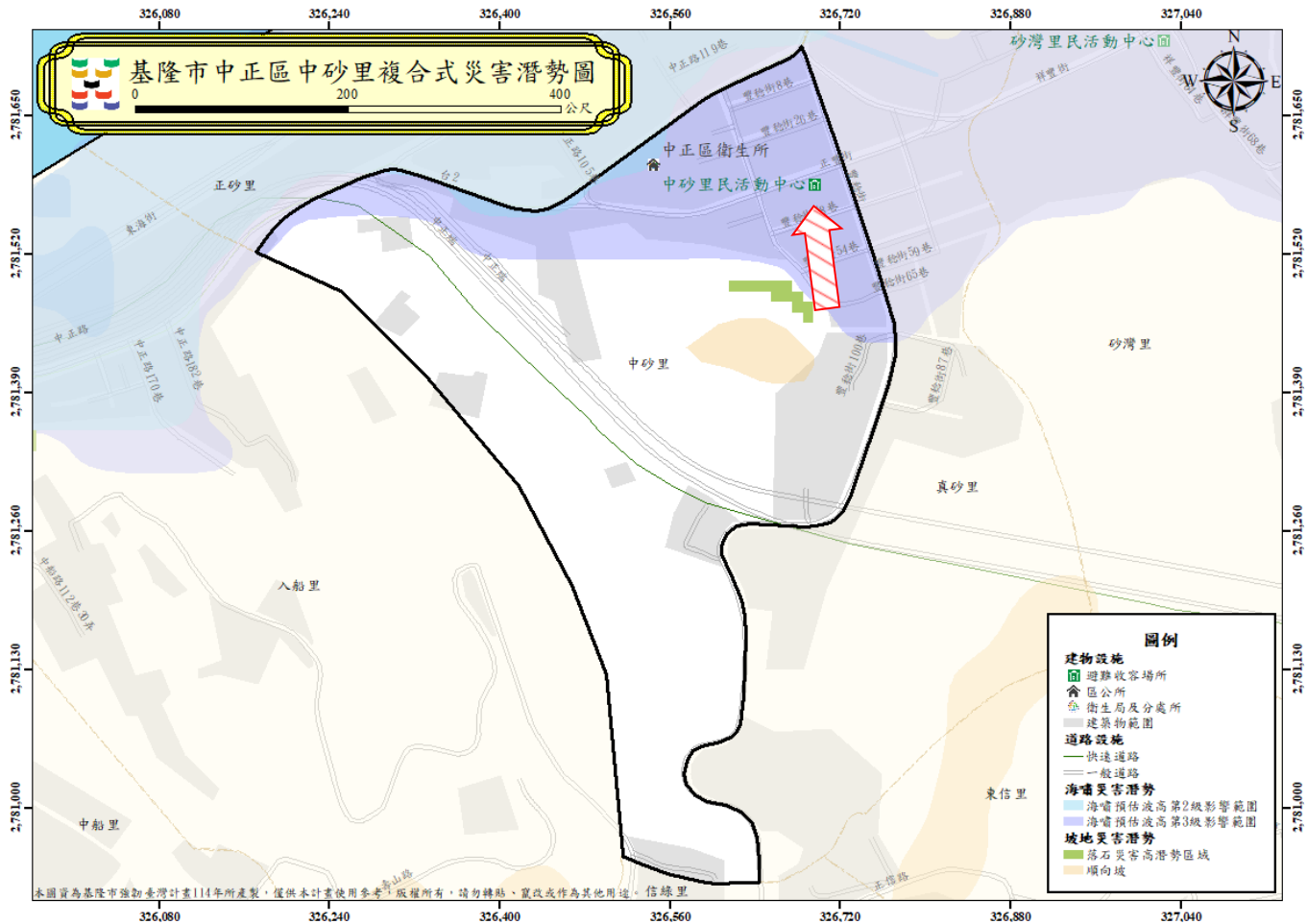
防災資訊	
鄉(鎮、市、區)界圖	
● 面積 0.33 平方公里	
● 總人口數 849 人	
災害通報單位	
● 中正區緊急應變小組 電話:(02)2463-3341	
● 信六路派出所 電話:(02)2424-6948	
● 中正消防分隊 電話:(02)2469-6891	
緊急聯絡人	
● 入船里里長 郭蒼成 電話: 0936-670-243	
防災資訊網站	
● 行政院中央災害防救委員會 https://cdprc.ey.gov.tw/	
● 農業部農村發展及水土保持署 https://taipei.ardswc.gov.tw/	
● 經濟部水利署 https://www.wra.gov.tw/	
● 交通部公路局 https://www.thb.gov.tw/	
避難收容處所	
● 中正國小活動中心 (震、風、火、土、坡、海) 面積: 1348.43 平方公尺 容納: 270 人 地址: 基隆市中正區中船路 36 巷 4 號 電話: (02)2422-3064#30 0939-831-009	
● 中船、正船、入船聯合里民活動中心 (震、水、火、土、坡) 面積: 200 平方公尺 容納: 40 人 地址: 基隆市中正區中船路 11 號 2 樓 電話: 0987-753-337	
基隆市政府 114 年 05 月 製作	



圖例	避難方向	基本圖例與道路		設施	標示	
	疏散避難方向	鄉(鎮、市、區)界線	國道	消防單位	適用震災	適用土石流災害
		河流	快速道路	醫療院所	適用風災	適用坡災
		建築區域	省道	警察單位	適用水災	適用海嘯災害
		鐵路	縣道	室內避難收容處所	適用火災	
			鄉道			

1001701-009 中正區中砂里疏散避難圖

防災資訊	
鄉(鎮、市、區)界圖	
● 面積 0.20 平方公里	
● 總人口數 1731 人	
災害通報單位	
● 中正區緊急應變小組 電話:(02)2463-3341	
● 安瀾橋派出所 電話:(02)2462-2435	
● 中正消防分隊 電話:(02)2469-6891	
緊急聯絡人	
● 中砂里里長 廖文雄 電話: 0932-070-168	
防災資訊網站	
● 行政院中央災害防救委員會 https://cdprc.ey.gov.tw/	
● 農業部農村發展及水土保持署 https://taipei.ardswc.gov.tw/	
● 經濟部水利署 https://www.wra.gov.tw/	
● 交通部公路局 https://www.thb.gov.tw/	
避難收容處所	
● 中砂里民活動中心 (風)(火)(水)(土)	
面積: 106.56 平方公尺 容納: 22 人 地址: 基隆市中正區正豐街 50 號 電話: (02) 2462-8991	
基隆市政府 114 年 05 月 製作	



圖例	避難方向	基本圖例與道路		設施	標示	
	疏散避難方向	● 鄉(鎮、市、區)界線	— 國道	消防單位	適用震災	適用土石流災害
		河流	— 快速道路	醫療院所	適用風災	適用坡災
		建築區域	— 省道	警察單位	適用水災	適用海嘯災害
		鐵路	— 縣道	室內避難收容處所	適用火災	
			— 鄉道			

1001701-0010 中正區正砂里疏散避難圖

防災資訊	
鄉(鎮、市、區)界圖	
● 面積 0.35 平方公里	
● 總人口數 2538 人	
災害通報單位	
● 中正區緊急應變小組 電話:(02)2463-3341	
● 安瀾橋派出所 電話:(02)2462-2435	
● 中正消防分隊 電話:(02)2469-6891	
緊急聯絡人	
● 正砂里里長 陳枋菱 電話: 0918-075-325	
防災資訊網站	
● 行政院中央災害防救委員會 https://cdprc ey.gov.tw/	
● 農業部農村發展及水土保持署 https://taipei.ardswc.gov.tw/	
● 經濟部水利署 https://www.wra.gov.tw/	
● 交通部公路局 https://www.thb.gov.tw/	
避難收容處所	
● 正砂里民活動中心 (圖) (圖) (圖) (圖)	
面積: 300 平方公尺	
容納: 60 人	
地址: 基隆市中正區中正路 211 號	
電話: (02) 2462-0298	



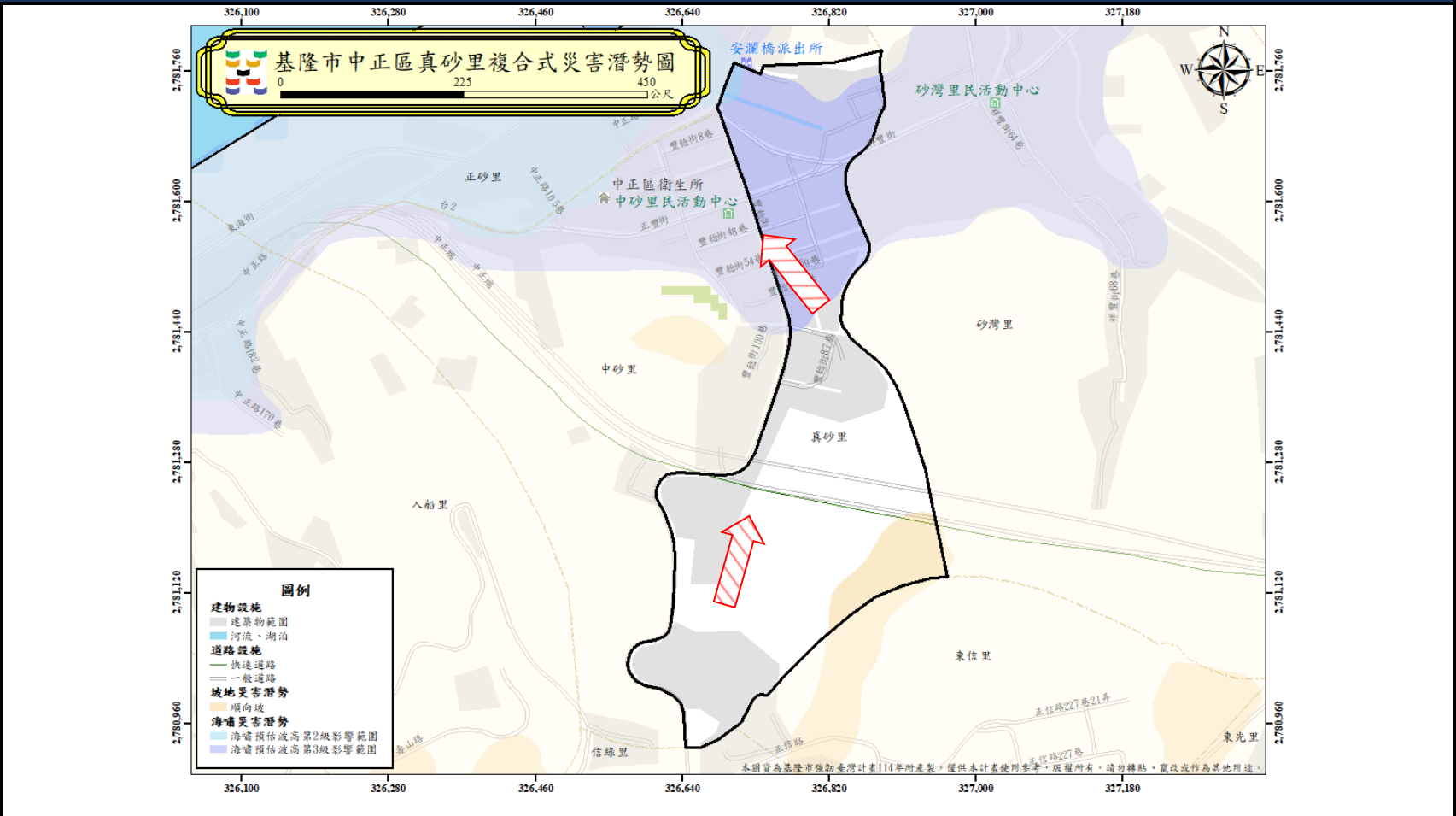
圖例	避難方向	基本圖例與道路	設施	標示
	疏散避難方向	鄉(鎮、市、區)界線 河流	國道 快速道路	消防單位 醫療院所

0918-075-325
● 中砂里民活動中心 (圖) (圖) (圖) (圖)
面積：106.56 平方公尺
容納：22 人
地址：基隆市中正區正豐街 50 號
電話：(02) 2462-8991
基隆市政府 114 年 05 月 製作

建築區域	省道	警察單位	適用水災	適用海嘯災害
鐵路	縣道	室內避難收容處所	適用火災	
	鄉道			

1001701-0011 中正區真砂里疏散避難圖

防災資訊	
鄉(鎮、市、區)界圖	
● 面積 0.16 平方公里	
● 總人口數 1459 人	
災害通報單位	
● 中正區緊急應變小組 電話:(02)2463-3341	
● 安瀾橋派出所 電話:(02)2462-2435	
● 中正消防分隊 電話:(02)2469-6891	
緊急聯絡人	
● 真砂里里長 魏君龍 電話:(02)2462-3379 0935-149-937	
防災資訊網站	
● 行政院中央災害防救委員會 https://cdprc.ey.gov.tw/	
● 農業部農村發展及水土保持署 https://taipei.ardswc.gov.tw/	
● 經濟部水利署 https://www.wra.gov.tw/	
● 交通部公路局 https://www.thb.gov.tw/	
避難收容處所	
● 中砂里民活動中心 (圖) (圖) (圖) (圖)	
面積：106.56 平方公尺	
容納：22 人	



圖例	避難方向	基本圖例與道路		設施	標示
	疏散避難方向	鄉(鎮、市、區)界線	國道	消防單位	適用震災 適用土石流災害

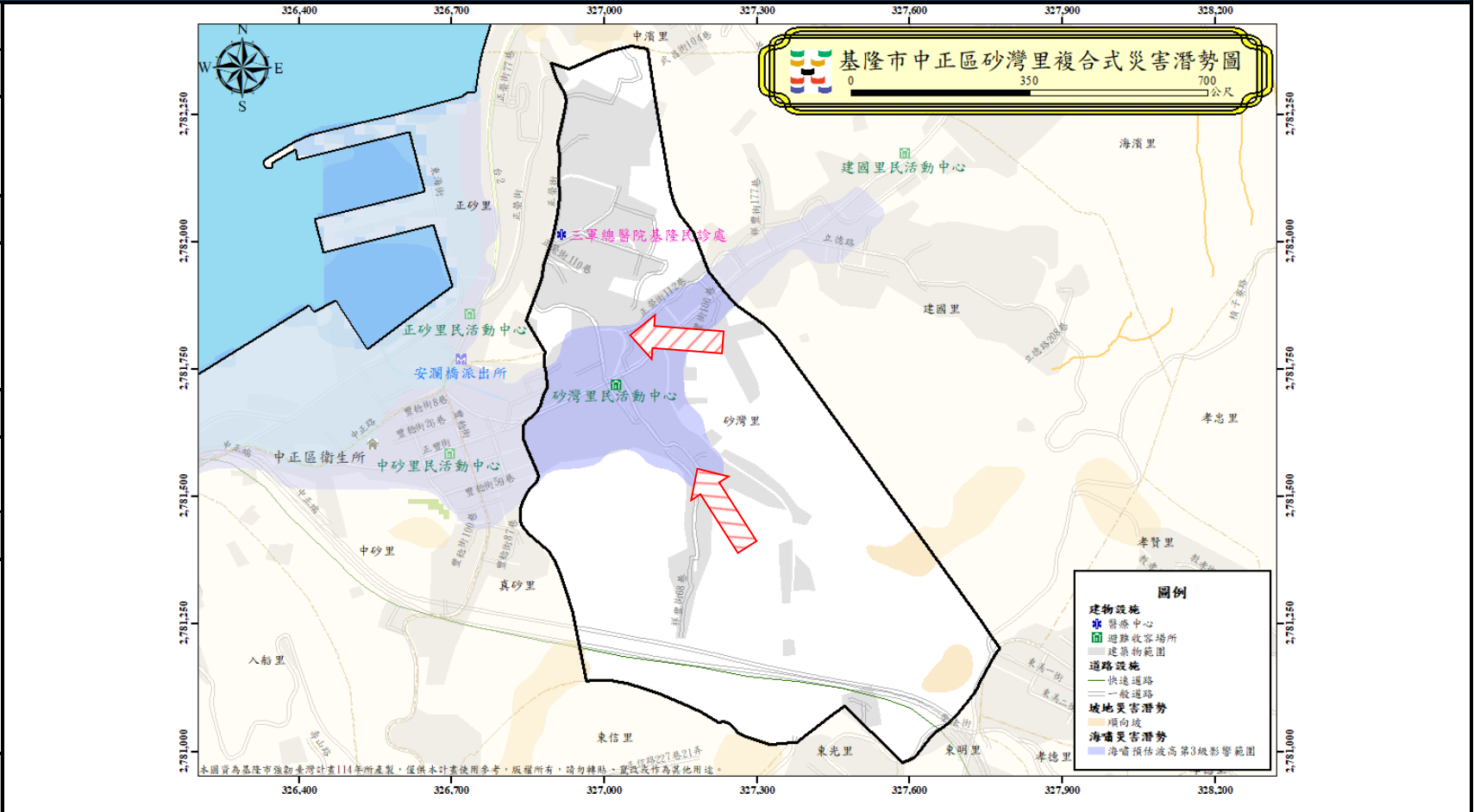
地址：基隆市中正區正豐街 50 號
電話：(02)2462-8991

基隆市政府 114 年 05 月 製作

河流	快速道路	醫療院所	適用風災	適用坡災
建築區域	省道	警察單位	適用水災	適用海嘯災害
鐵路	縣道	室內避難收容處所	適用火災	
	鄉道			

1001701-0012 中正區砂灣里疏散避難圖

防災資訊	
鄉(鎮、市、區)界圖	
● 面積 0.56 平方公里	
● 總人口數 2190 人	
災害通報單位	
● 中正區緊急應變小組 電話:(02)2463-3341	
● 安瀾橋派出所 電話:(02)2462-2435	
● 中正消防分隊 電話:(02)2469-6891	
緊急聯絡人	
● 砂灣里里長 簡曉東 電話:0935-528-931	
防災資訊網站	
● 行政院中央災害防救委員會 https://cdprc.ey.gov.tw/	
● 農業部農村發展及水土保持署 https://taipei.ardswc.gov.tw/	
● 經濟部水利署 https://www.wra.gov.tw/	
● 交通部公路局 https://www.thb.gov.tw/	
避難收容處所	
● 砂灣里民活動中心	
面積：286.76 平方公尺 容納：58 人	
圖例	



避難方向	基本圖例與道路	設施	標示
疏散避難方向	鄉(鎮、市、區)界線 國道	消防單位	適用震災 適用土石流災害

地址：基隆市中正區祥豐街 66 號 3 樓
電話：(02)2462-6870

● 正砂里民活動中心 (圖) (圖) (圖) (圖)

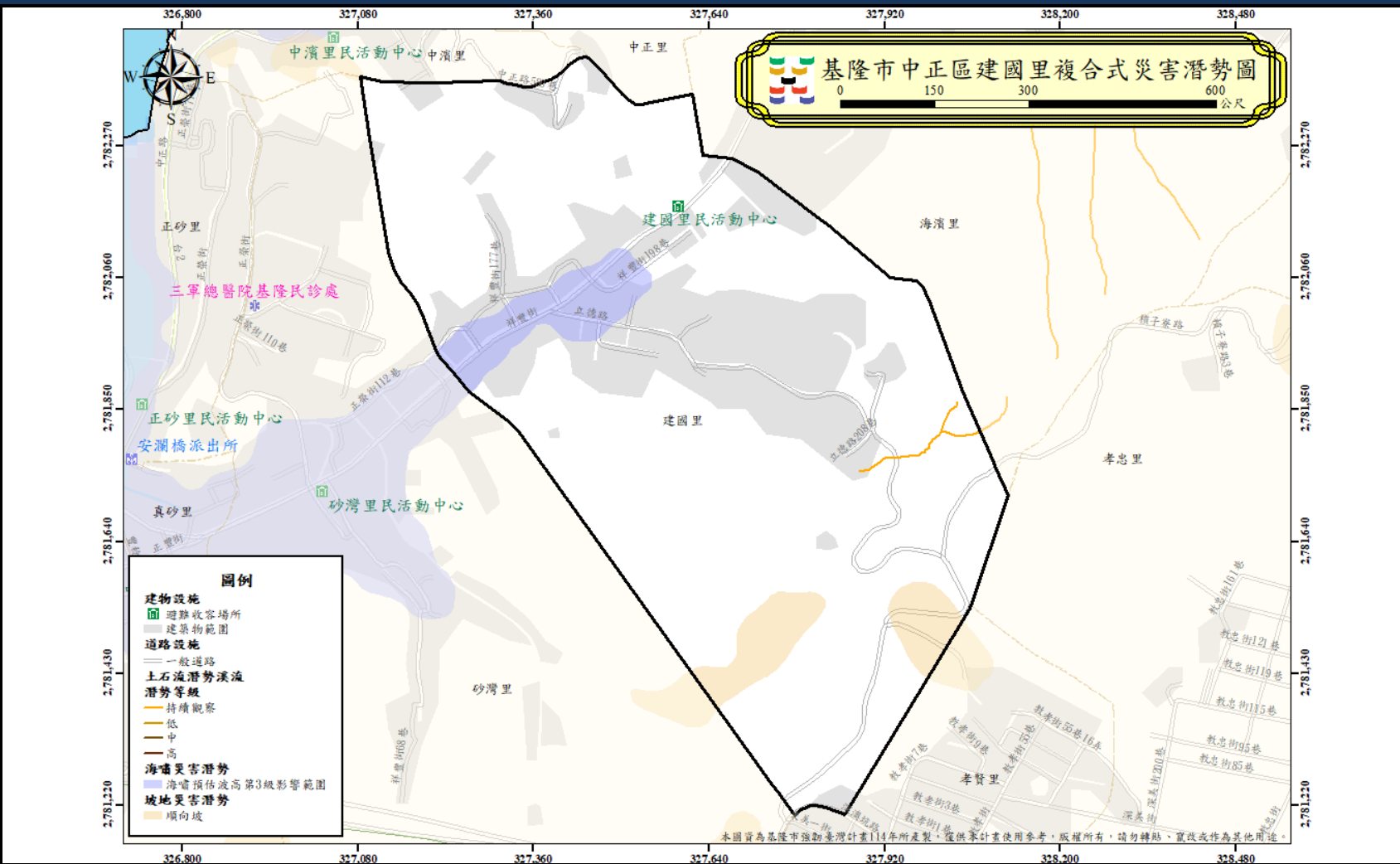
面積：300 平方公尺
容納：60 人
地址：基隆市中正區中正路 211 號
電話：(02) 2462-0298
0918-075-325

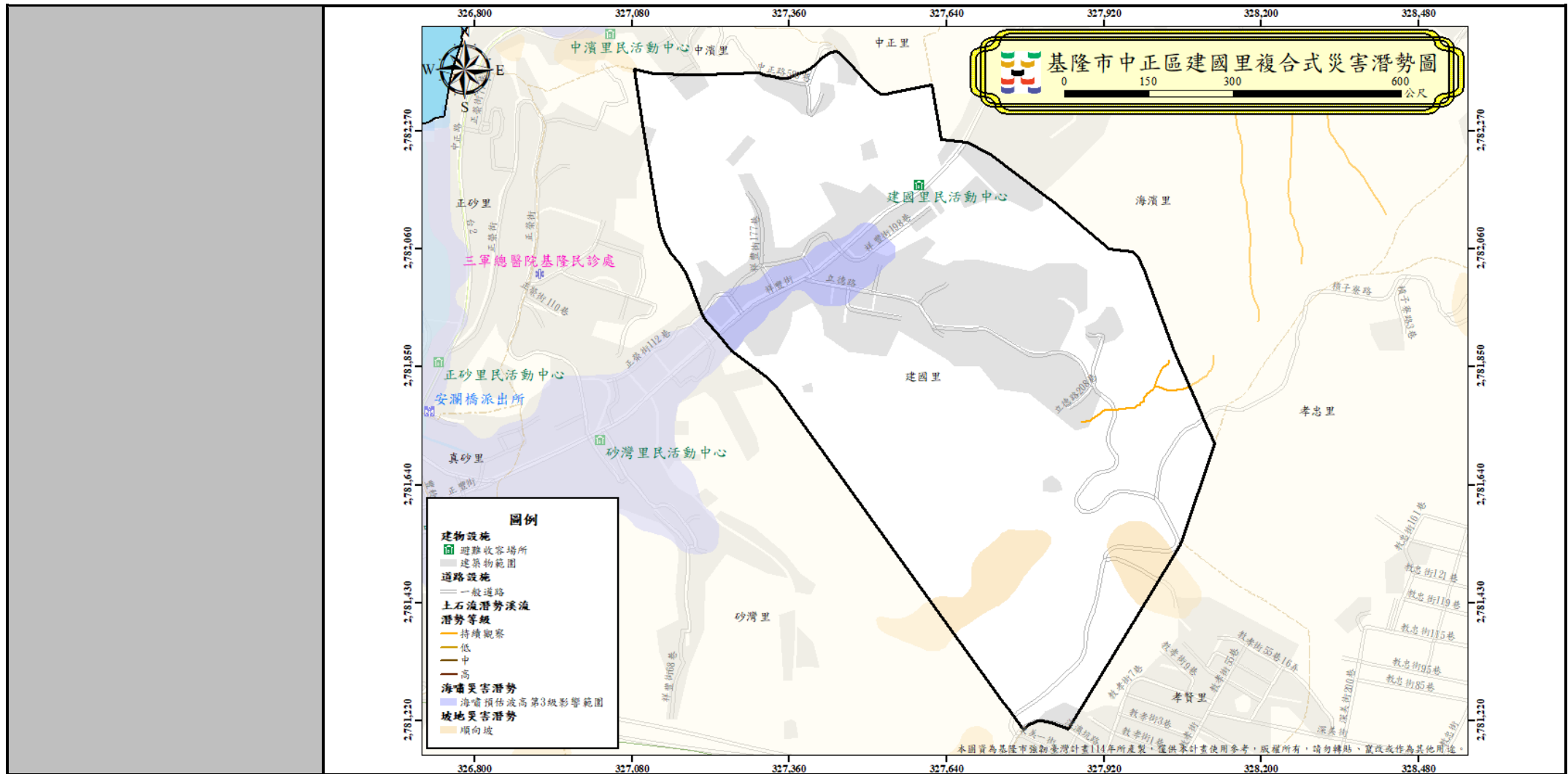
基隆市政府 114 年 05 月 製作

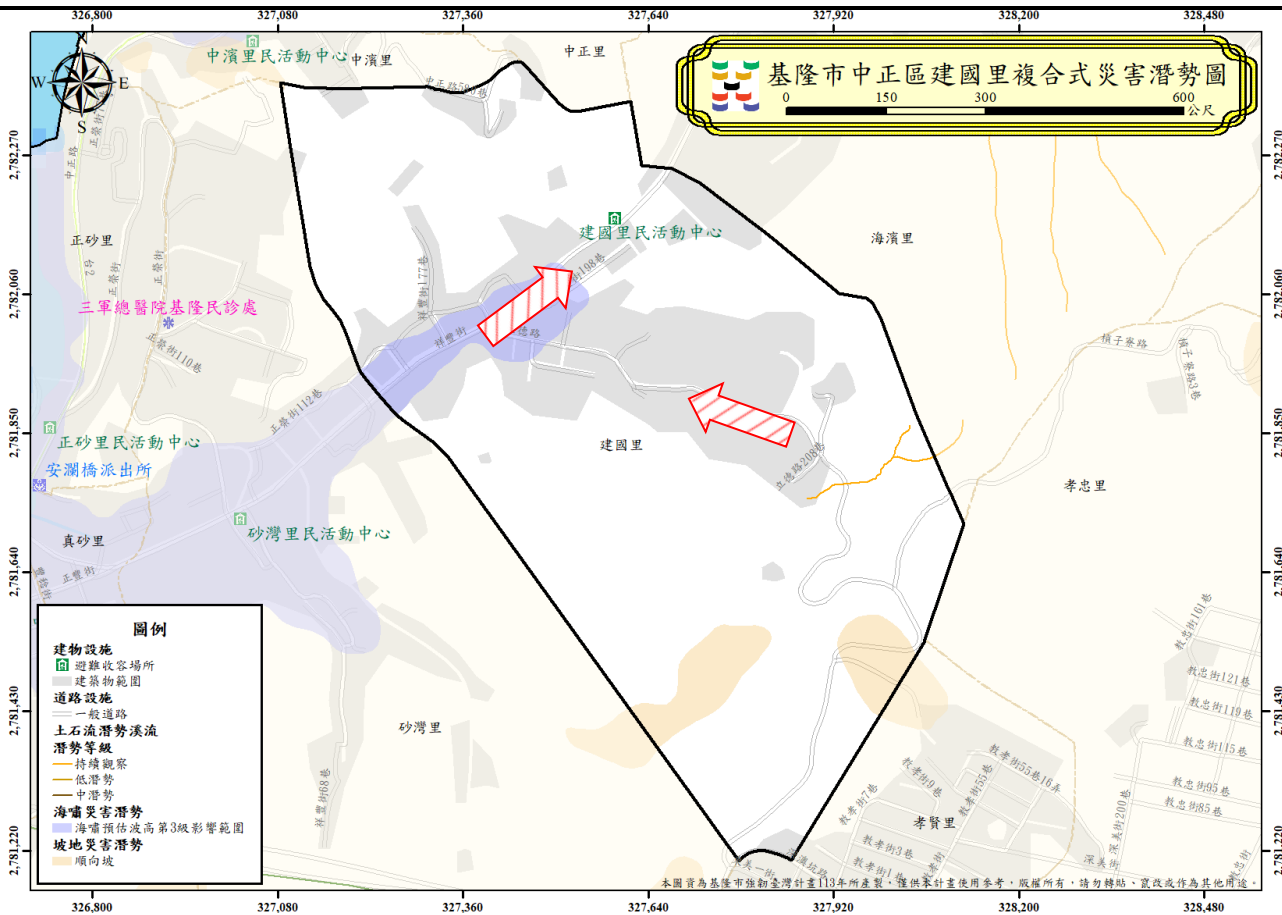
河流	快速道路	醫療院所	適用風災	適用坡災
建築區域	省道	警察單位	適用水災	適用海嘯災害
鐵路	縣道	室內避難收容處所	適用火災	
	鄉道			

1001701-0013 中正區建國里疏散避難圖

防災資訊	
鄉(鎮、市、區)界圖	
● 面積 0.77 平方公里	
● 總人口數 2212 人	
災害通報單位	
● 中正區緊急應變小組 電話:(02)2463-3341	
● 安瀾橋派出所 電話:(02)2462-2435	
● 中正消防分隊 電話:(02)2469-6891	
緊急聯絡人	
● 建國里里長 王雅蘭 電話: 0921-929-198	
防災資訊網站	
● 行政院中央災害防救委員會 https://cdprc ey.gov.tw/	
● 農業部農村發展及水土保持署 https://taipei.ardswc.gov.tw/	
● 經濟部水利署 https://www.wra.gov.tw/	
● 交通部公路局 https://www.thb.gov.tw/	
避難收容處所	







- 建國里民活動中心 (圖例)
- 面積：269.73 平方公尺
 容納：54 人
 地址：基隆市中正區祥豐街 467 號 2 樓
 電話：(02) 2462-0798

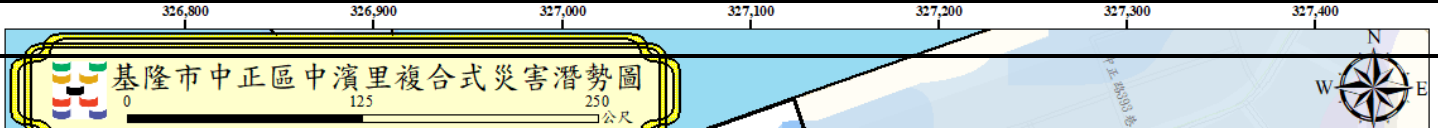
圖例

避難方向	基本圖例與道路		設施	標示	
疏散避難方向	鄉(鎮、市、區)界線	國道	消防單位	適用震災	適用土石流災害
	河流	快速道路	醫療院所	適用風災	適用坡災
	建築區域	省道	警察單位	適用水災	適用海嘯災害
	鐵路	縣道	室內避難收容處所	適用火災	
		鄉道			

基隆市政府 114 年 05 月 製作

1001701-0014 中正區中濱里疏散避難圖

防災資訊



鄉(鎮、市、區)界圖

- 面積
0.12 平方公里
- 總人口數
1396 人

災害通報單位

- 中正區緊急應變小組
電話:(02)2463-3341
- 正濱派出所
電話:(02)2462-1889
- 中正消防分隊
電話:(02)2469-6891

緊急聯絡人

- 中濱里里長
謝家榮
電話: 0985-621-010

防災資訊網站

- 行政院中央災害防救委員會
<https://cdprc.ey.gov.tw/>
- 農業部農村發展及水土保持署
<https://taipei.ardswc.gov.tw/>
- 經濟部水利署
<https://www.wra.gov.tw/>
- 交通部公路局
<https://www.thb.gov.tw/>

避難收容處所

- 中濱里民活動中心 (震) (風) (火) (海)
- 面積：200 平方公尺
容納：40 人
地址：基隆市中正區武昌街 70 巷 23 號
電話：(02) 2462-0181

基隆市政府 114 年 05 月 製作

圖
例

避難方向



疏散避難方向

基本圖例與道路

■■■■ 鄉(鎮、市、區)界線	— 國道
■ 河流	— 快速道路
■ 建築區域	— 省道
■■■■ 鐵路	— 縣道
	— 鄉道

設施


消防單位
醫療院所
警察單位
室內避難收容處所

標示

適用震災	適用土石流災害
適用風災	適用坡災
適用水災	適用海嘯災害
適用火災	

1001701-0015 中正區海濱里疏散避難圖

防災資訊



鄉(鎮、市、區)界圖

● 面積	1.12 平方公里
● 總人口數	1277 人

災害通報單位

● 中正區緊急應變小組	電話:(02)2463-3341
● 正濱派出所	電話:(02)2462-1889
● 中正消防分隊	電話:(02)2469-6891

緊急聯絡人

● 海濱里里長	莊哲豪
電話:(02)2462-5827	0972-166-875

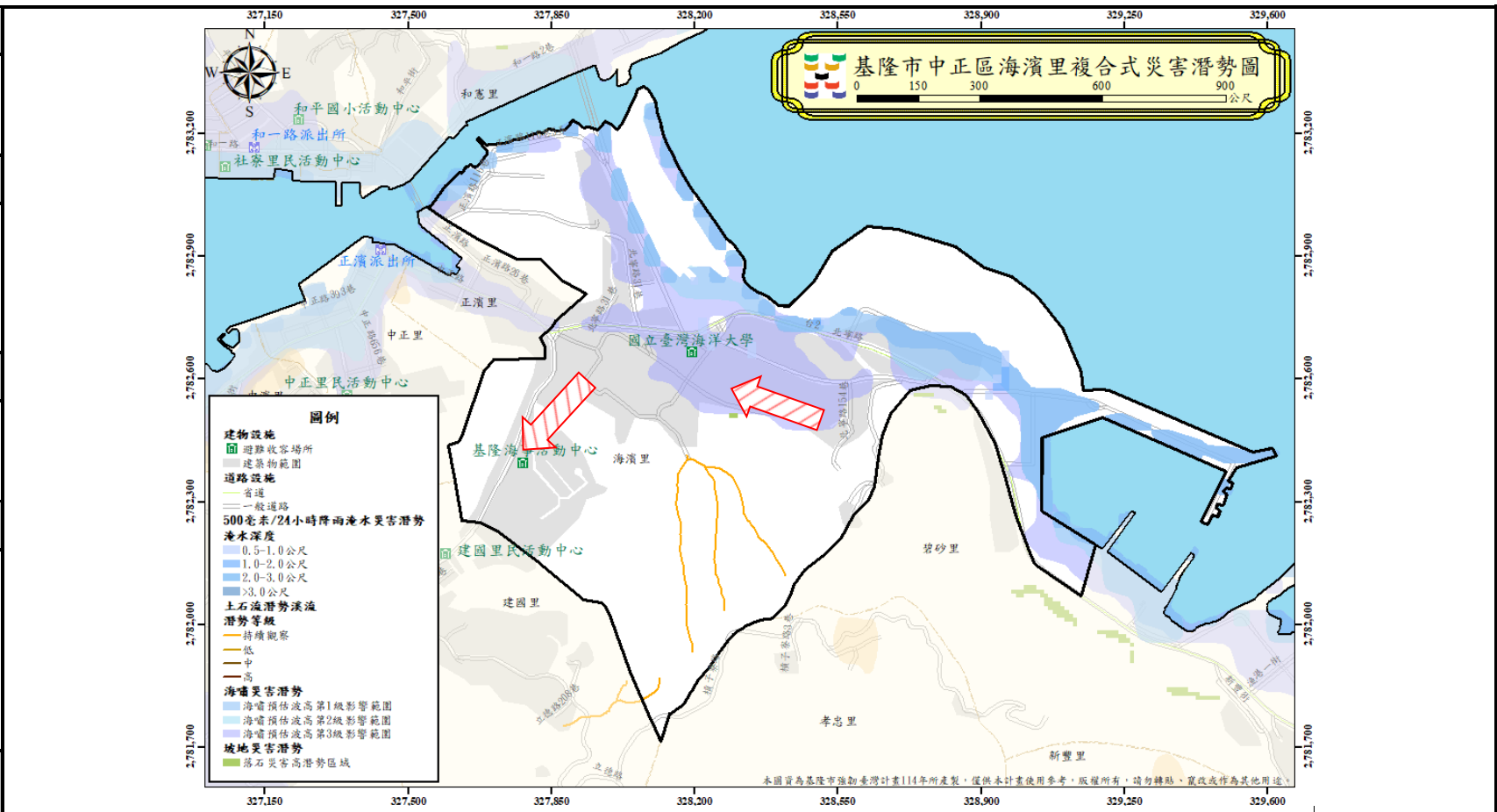
防災資訊網站

● 行政院中央災害防救委員會	https://cdprc ey.gov.tw/
● 農業部農村發展及水土保持署	https://taipei.ardswc.gov.tw/
● 經濟部水利署	https://www.wra.gov.tw/
● 交通部公路局	https://www.thb.gov.tw/

避難收容處所

● 基隆海事活動中心 (風)(火)(土)(坡)(海)
面積：735.42 平方公尺
容納：148 人
地址：基隆市中正區祥雲街 246 號
電話：(02) 2462-1602
0933-356-888
● 國立臺灣海洋大學 (風)
面積：3021 平方公尺
容納：629 人
地址：基隆市中正區北寧路 2 號
電話：

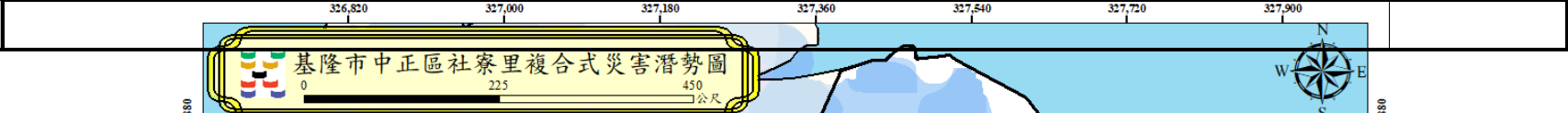
基隆市政府 114 年 05 月 製作



圖例	避難方向	基本圖例與道路	設施	標示
→	疏散避難方向	■ ■ ■ 鄉(鎮、市、區)界線	消防單位	適用震災
		河流	醫療院所	適用風災
		建築區域	警察單位	適用水災
		鐵路	室內避難收容處所	適用火災
		國道		適用土石流災害
		快速道路		適用坡災
		省道		適用海嘯災害
		縣道		
		鄉道		

1001701-016 中正區社寮里疏散避難圖

防災資訊



鄉(鎮、市、區)界圖

- 面積
0.23 平方公里
- 總人口數
1942 人

災害通報單位

- 中正區緊急應變小組
電話:(02)2463-3341
- 和一路派出所
電話:(02)2462-2752
- 中正消防分隊
電話:(02)2469-6891

緊急聯絡人

- 社寮里里長
范詠翔
電話:(02)2462-8668
0933-102-438

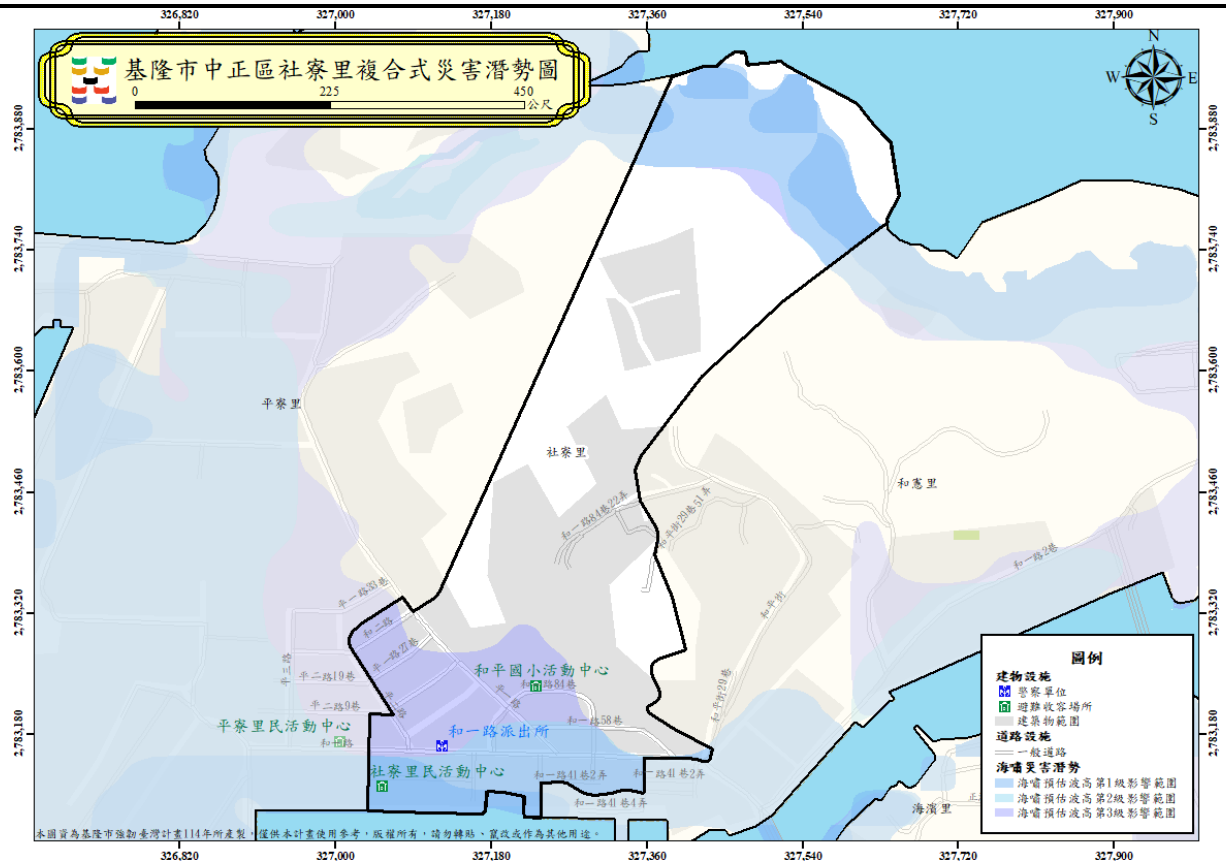
防災資訊網站

- 行政院中央災害防救委員會
<https://cdprc.ey.gov.tw/>
- 農業部農村發展及水土保持署
<https://taipei.ardswc.gov.tw/>
- 經濟部水利署
<https://www.wra.gov.tw/>
- 交通部公路局
<https://www.thb.gov.tw/>

避難收容處所

- 和平國小活動中心 (震) (風) (水) (火) (土) (坡)
面積：500 平方公尺
容納：100 人
地址：基隆市中正區和一路 84 巷 26 號
電話：(02)2462-2160
- 社寮里民活動中心 (風) (水) (火) (土) (坡)
面積：270.28 平方公尺
容納：55 人
地址：基隆市中正區和一路 155 巷 14 號
電話：(02)2462-8668

基隆市政府 114 年 05 月 製作




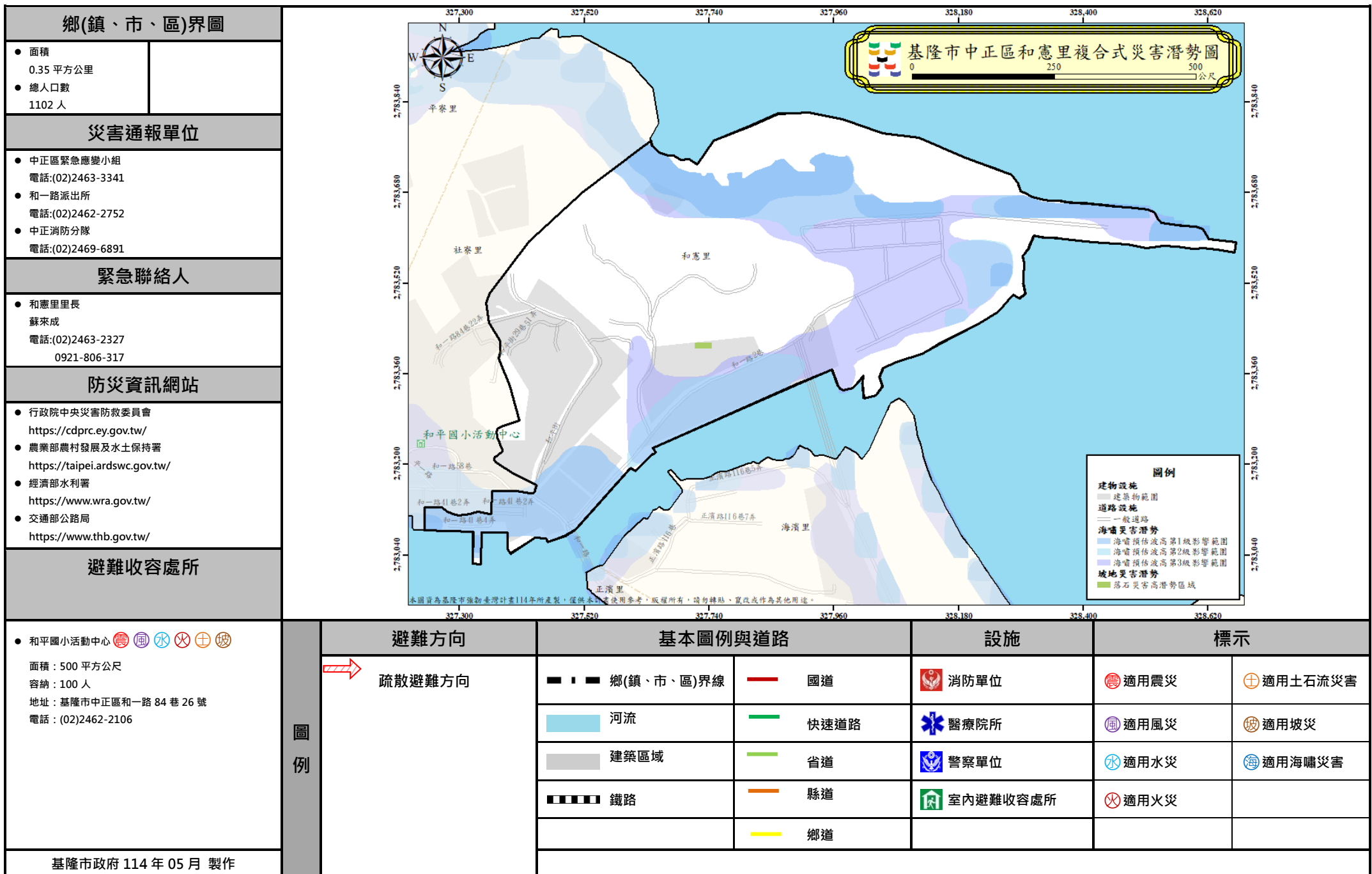
圖例

避難方向	基本圖例與道路	設施	標示
疏散避難方向	鄉(鎮、市、區)界線	國道	適用震災
	河流	快速道路	醫療院所
	建築區域	省道	適用風災
	鐵路	縣道	適用水災
		鄉道	適用海嘯災害
		室內避難收容處所	適用火災
			適用土石流災害
			適用坡災

1001701-0017 中正區和憲里疏散避難圖

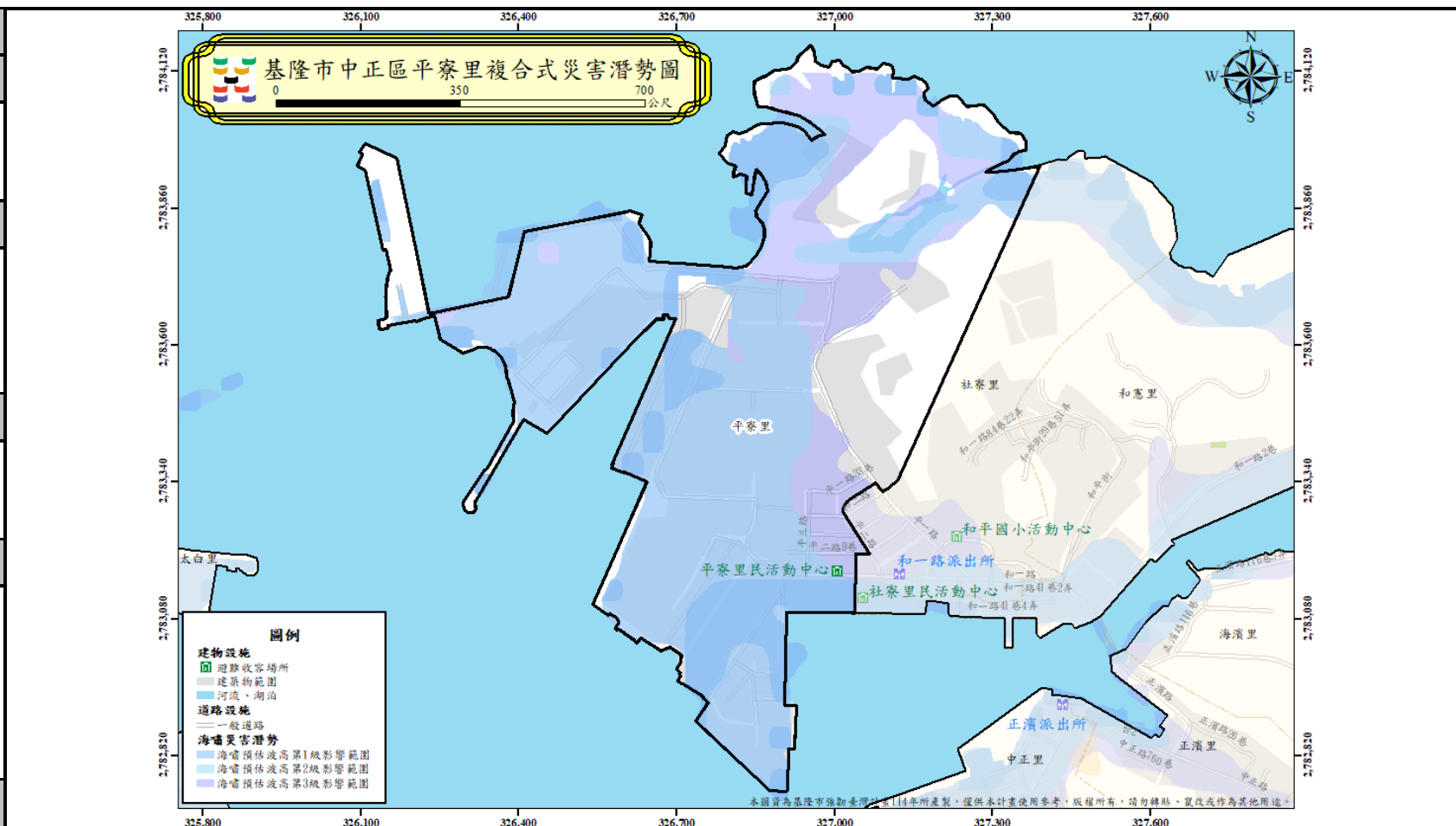
防災資訊

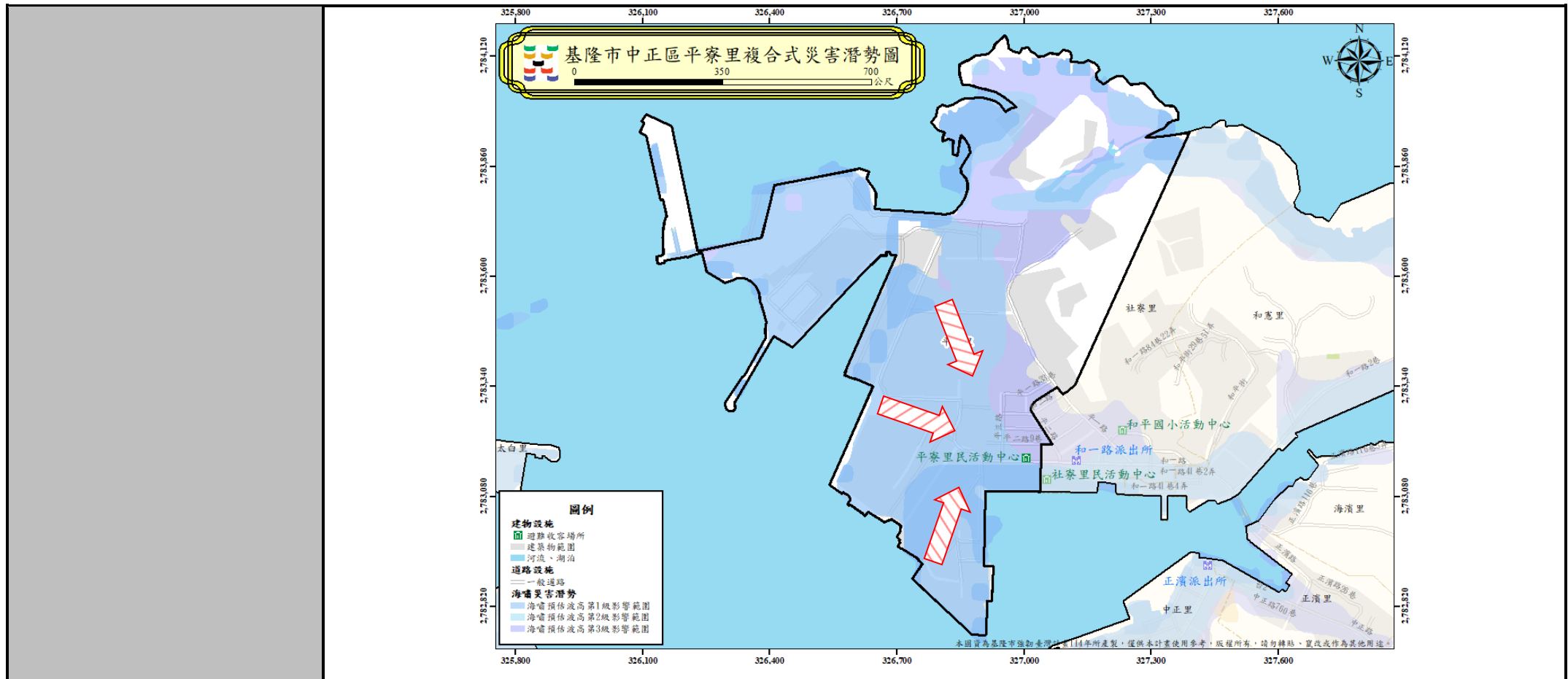




1001701-0018 中正區平寮里疏散避難圖

防災資訊	
鄉(鎮、市、區)界圖	
● 面積 0.65 平方公里	
● 總人口數 1388 人	
災害通報單位	
● 中正區緊急應變小組 電話:(02)2463-3341	
● 和一路派出所 電話:(02)2462-2752	
● 中正消防分隊 電話:(02)2469-6891	
緊急聯絡人	
● 平寮里里長 蔡淑貞 電話:(02)2463-1305 0937-869-965	
防災資訊網站	
● 行政院中央災害防救委員會 https://cdprc.ey.gov.tw/	
● 農業部農村發展及水土保持署 https://taipei.ardswc.gov.tw/	
● 經濟部水利署 https://www.wra.gov.tw/	
● 交通部公路局 https://www.thb.gov.tw/	
避難收容處所	





● 平寮里民活動中心 (圖) (水) (火) (土) (坡)

面積：102.24 平方公尺
 容納：21 人
 地址：基隆市中正區和一路 186 號
 電話：(02)2463-1305

圖例	避難方向	基本圖例與道路		設施	標示	
	疏散避難方向	鄉(鎮、市、區)界線 河流 建築區域 鐵路	國道 快速道路 省道 縣道 鄉道	消防單位 醫療院所 警察單位 室內避難收容處所	適用震災 適用風災 適用水災 適用火災	適用土石流災害 適用坡災 適用海嘯災害

基隆市政府 114 年 05 月 製作

1001701-0019 中正區八斗里疏散避難圖

防災資訊	
鄉(鎮、市、區)界圖	
● 面積	0.49 平方公里
● 總人口數	1603 人
災害通報單位	
● 中正區緊急應變小組	電話:(02)2463-3341
● 八斗子派出所	電話:(02)2469-2077
● 中正消防分隊	電話:(02)2469-6891
緊急聯絡人	
● 八斗里里長	杜劍秋
	電話:(02) 2469-1191 0932-924-369
防災資訊網站	
● 行政院中央災害防救委員會	https://cdprc ey.gov.tw/
● 農業部農村發展及水土保持署	https://taipei.ardswc.gov.tw/
● 經濟部水利署	https://www.wra.gov.tw/
● 交通部公路局	https://www.thb.gov.tw/
避難收容處所	

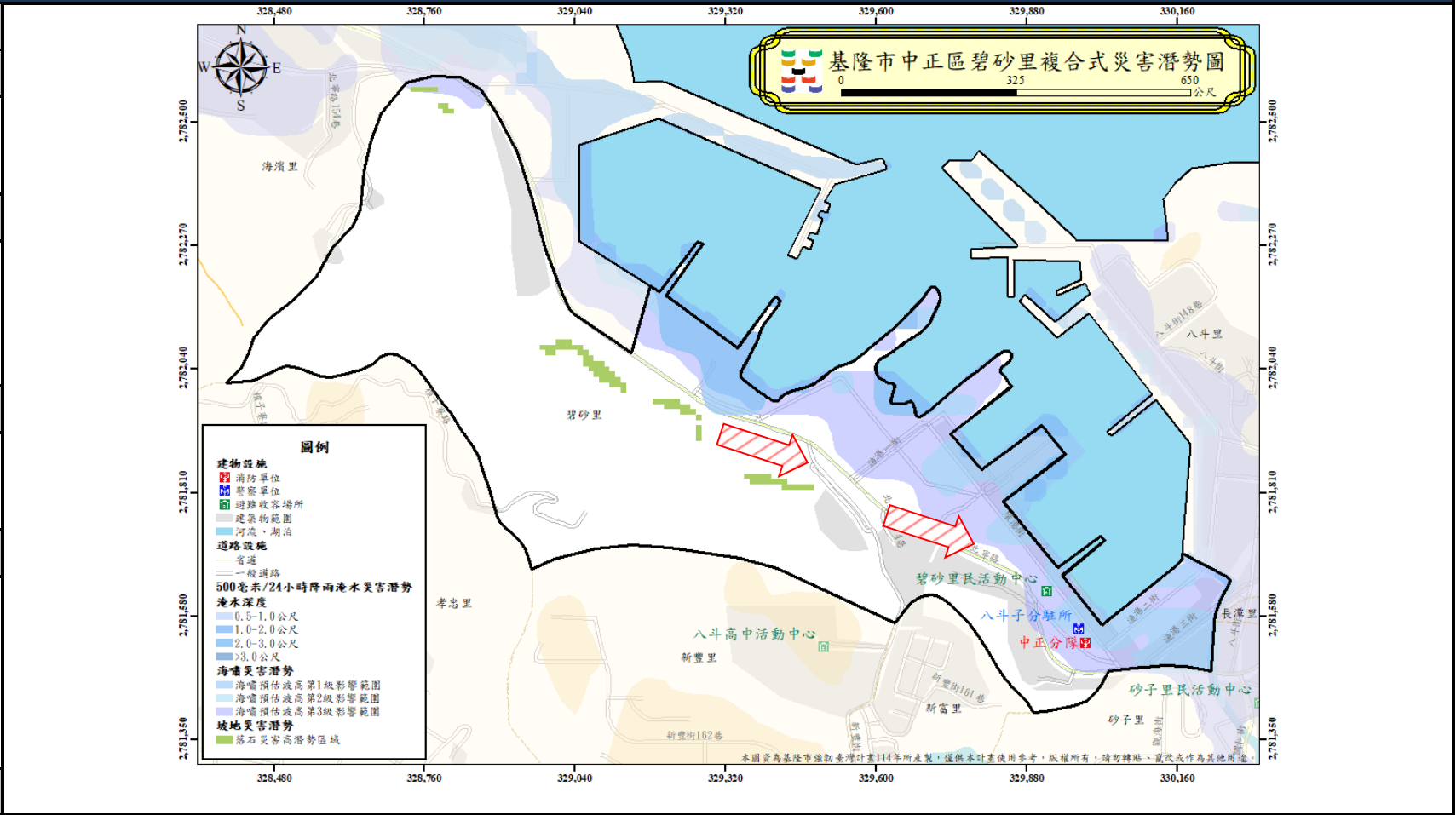


● 八斗里民活動中心 (圖)(水)(火)(土)(坡)
面積：204.8 平方公尺
容納：41 人
地址：基隆市中正區八斗街 57 號
電話：(02) 2469-1302
基隆市政府 114 年 05 月 製作

圖例	避難方向	基本圖例與道路		設施	標示	
	疏散避難方向	鄉(鎮、市、區)界線 河流 建築區域 鐵路	國道 快速道路 省道 縣道 鄉道	消防單位 醫療院所 警察單位 室內避難收容處所	適用震災 適用風災 適用水災 適用火災	適用土石流災害 適用坡災 適用海嘯災害

1001701-0020 中正區碧砂里疏散避難圖

防災資訊	
鄉(鎮、市、區)界圖	
● 面積 0.39 平方公里	
● 總人口數 1370 人	
災害通報單位	
● 中正區緊急應變小組 電話:(02)2463-3341	
● 八斗子派出所 電話:(02)2469-2077	
● 中正消防分隊 電話:(02)2469-6891	
緊急聯絡人	
● 碧砂里里長 黃志強 電話:(02)2469-2155 0932-070-388	
防災資訊網站	
● 行政院中央災害防救委員會 https://cdprc.ey.gov.tw/	
● 農業部農村發展及水土保持署 https://taipei.ardswc.gov.tw/	
● 經濟部水利署 https://www.wra.gov.tw/	
● 交通部公路局 https://www.thb.gov.tw/	
避難收容處所	

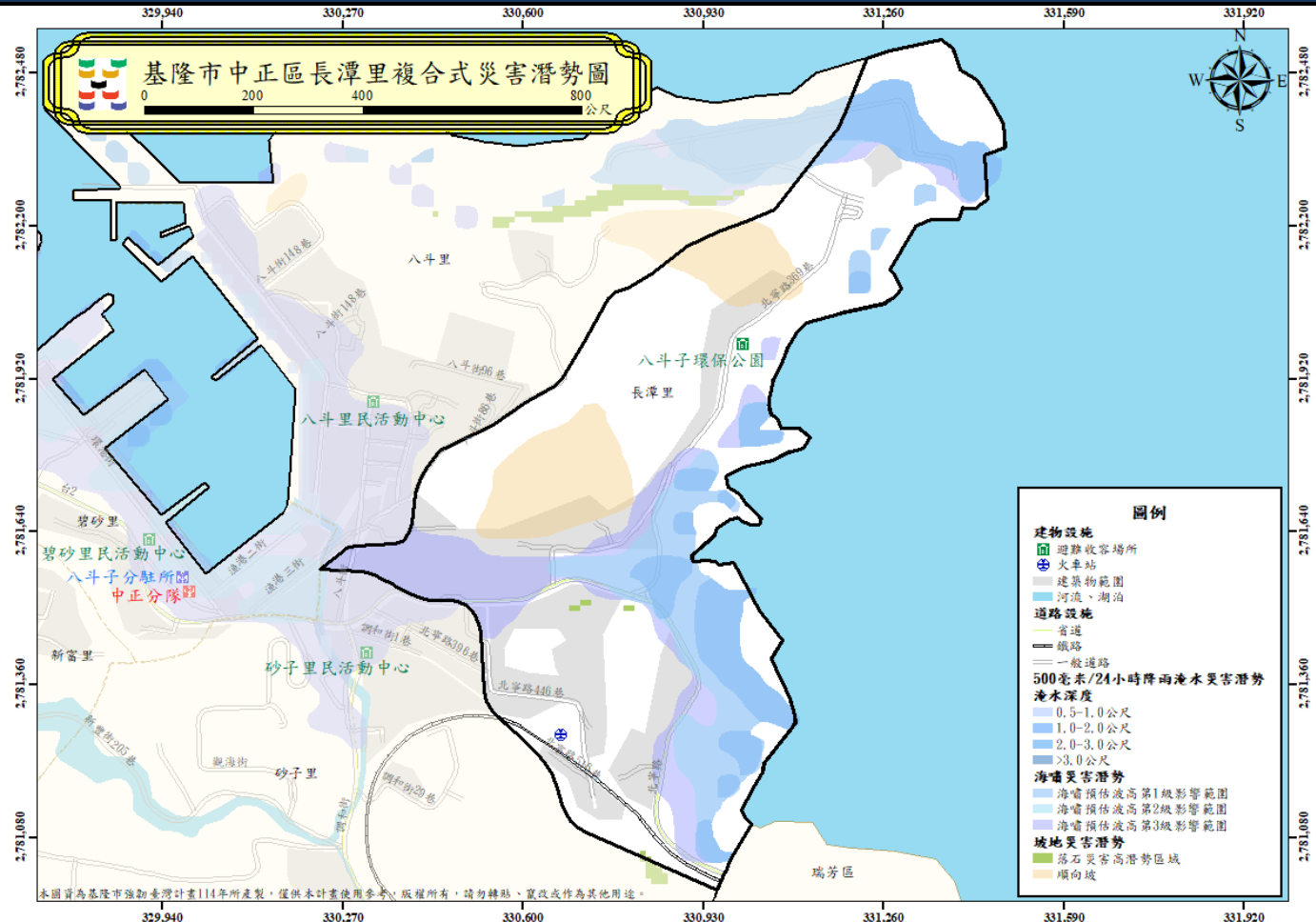


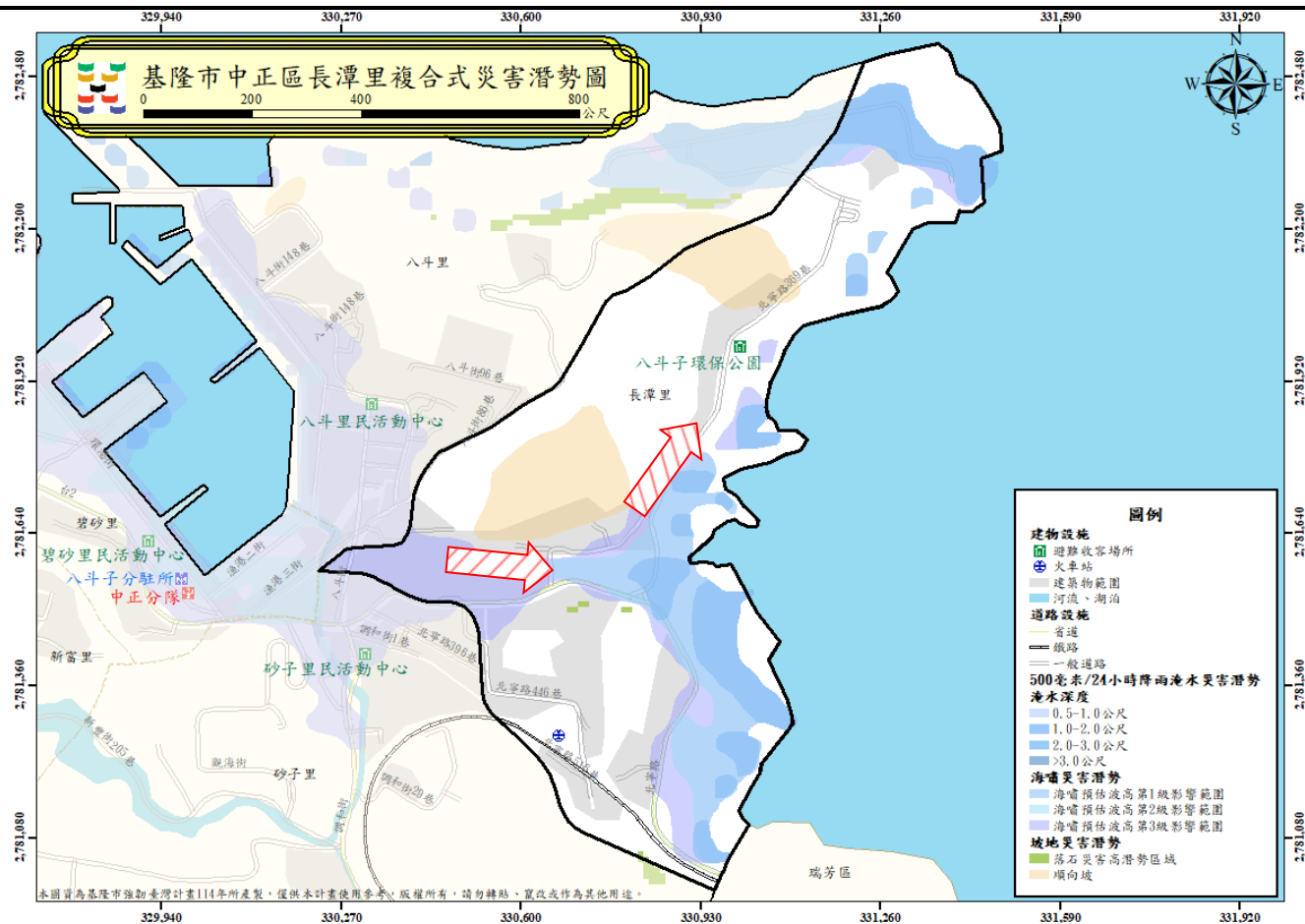
● 碧砂里民活動中心 (圖) (水) (火) (土) (坡)
面積：300 平方公尺
容納：60 人
地址：基隆市中正區環港街 84 號 2 樓
電話：(02)2469-2155
基隆市政府 114 年 05 月 製作

圖例	避難方向	基本圖例與道路		設施	標示	
	疏散避難方向	■■■■ 鄉(鎮、市、區)界線	— 國道	消防單位	⊕ 適用震災	⊕ 適用土石流災害
		— 河流	— 快速道路	🏥 醫療院所	⊖ 適用風災	⊖ 適用坡災
		■ 建築區域	— 省道	👮 警察單位	💧 適用水災	🌊 適用海嘯災害
		▬ 鐵路	— 縣道	🏠 室內避難收容處所	⊗ 適用火災	
			— 鄉道			

1001701-0021 中正區長潭里疏散避難圖

防災資訊	
鄉(鎮、市、區)界圖	
● 面積 0.55 平方公里	
● 總人口數 496 人	
災害通報單位	
● 中正區緊急應變小組 電話:(02)2463-3341	
● 八斗子派出所 電話:(02)2469-2077	
● 中正消防分隊 電話:(02)2469-6891	
緊急聯絡人	
● 長潭里里長 鍾麗美 電話:(02)2469-9031 0932-072-927	
防災資訊網站	
● 行政院中央災害防救委員會 https://cdprc.ey.gov.tw/	
● 農業部農村發展及水土保持署 https://taipei.ardswc.gov.tw/	
● 經濟部水利署 https://www.wra.gov.tw/	
● 交通部公路局 https://www.thb.gov.tw/	
避難收容處所	





- 八斗子環保公園 (農) (火)
- 面積：0 平方公尺
- 容納：500 人
- 地址：潮境公園(含委外停車場，基隆市北寧路 369 巷內)
- 電話：(02)2469-6000#1019

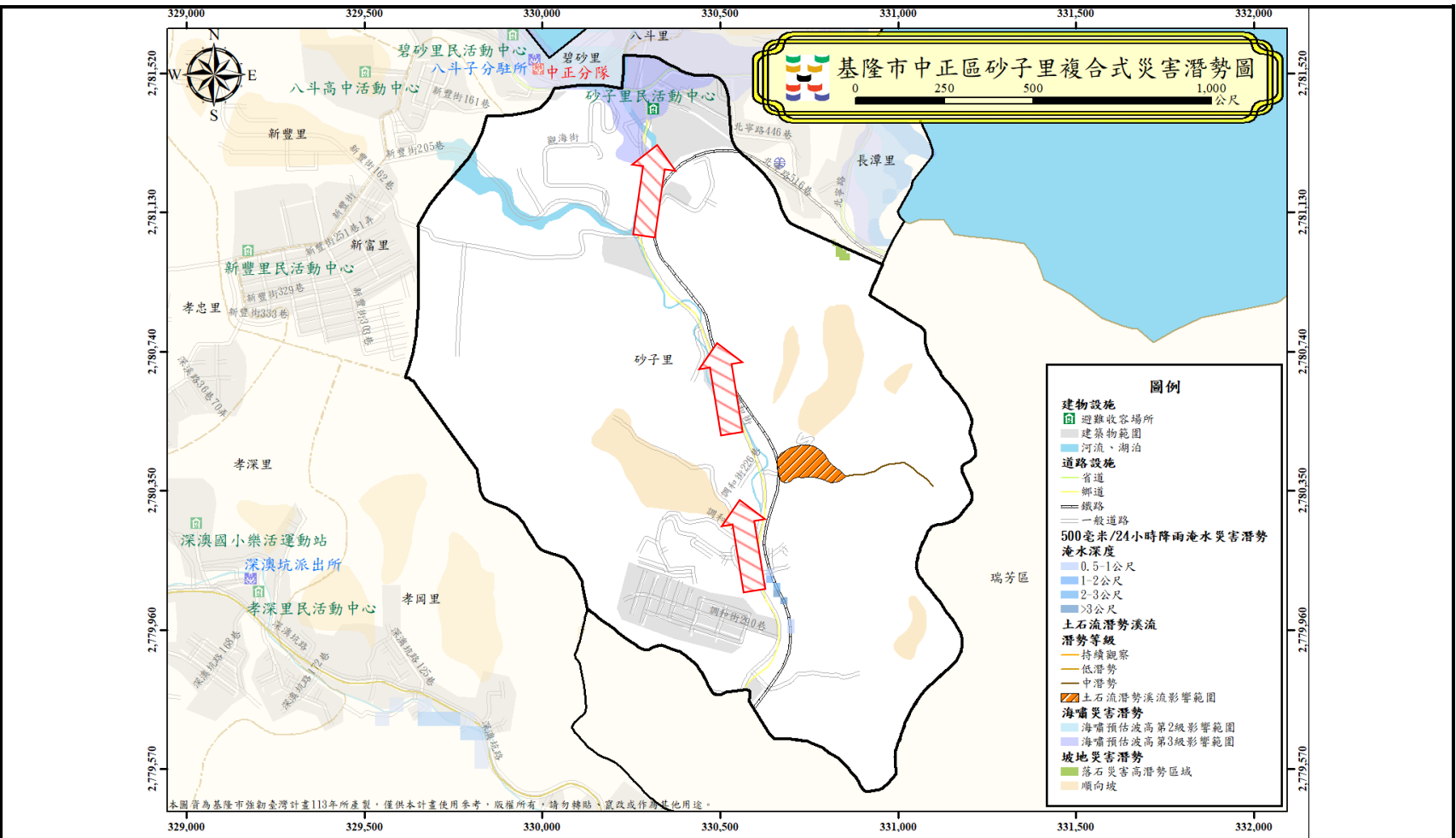
圖例

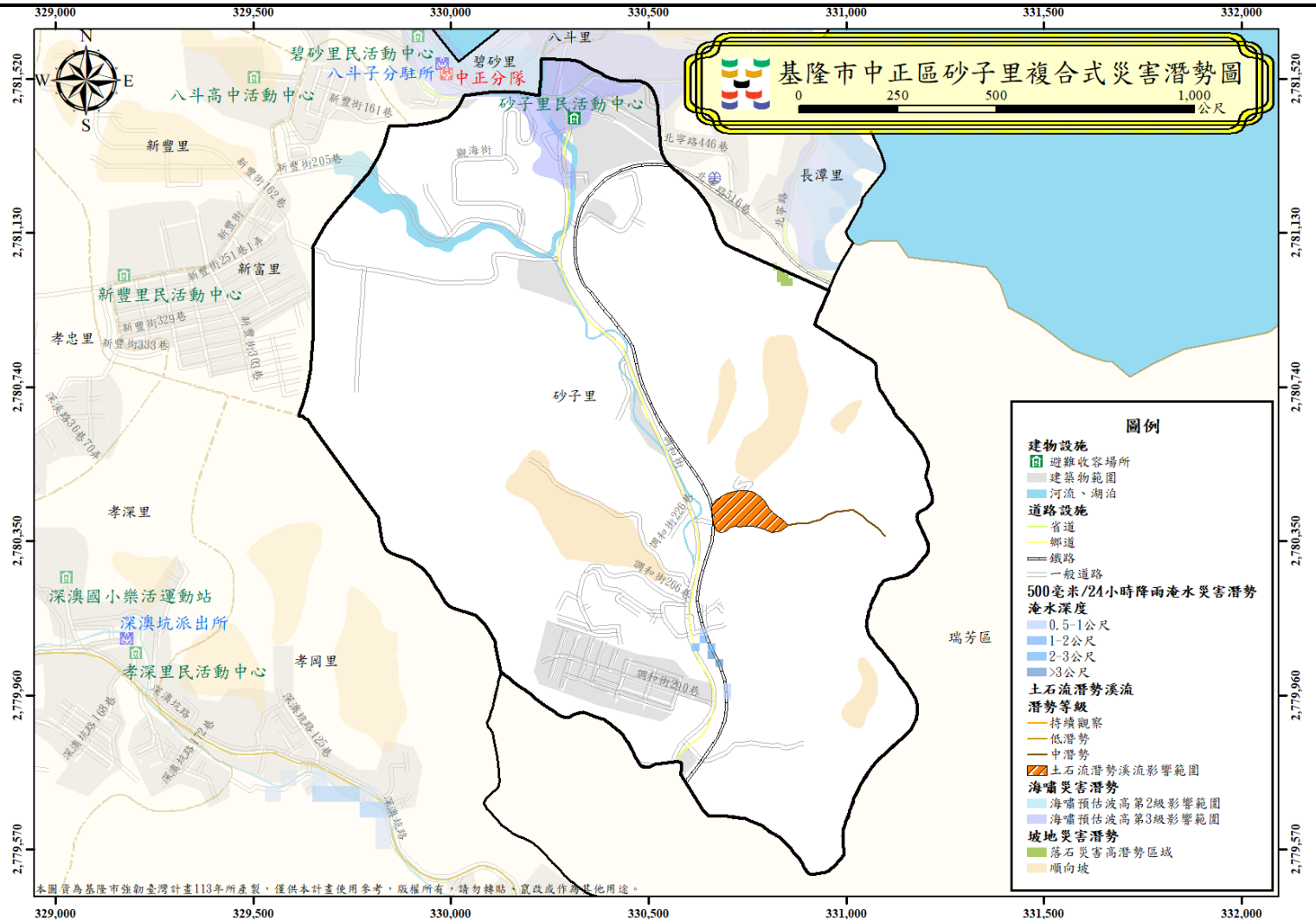
避難方向	基本圖例與道路		設施	標示	
疏散避難方向	鄉(鎮、市、區)界線	國道	消防單位	適用震災	適用土石流災害
	河流	快速道路	醫療院所	適用風災	適用坡災
	建築區域	省道	警察單位	適用水災	適用海嘯災害
	鐵路	縣道	室內避難收容處所	適用火災	
		鄉道			

基隆市政府 114 年 05 月 製作

1001701-0022 中正區砂子里疏散避難圖

防災資訊	
鄉(鎮、市、區)界圖	
● 面積 1.98 平方公里	
● 總人口數 6407 人	
災害通報單位	
● 中正區緊急應變小組 電話:(02)2463-3341	
● 八斗子派出所 電話:(02)2469-2077	
● 中正消防分隊 電話:(02)2469-6891	
緊急聯絡人	
● 砂子里里長 陳俊宇 電話: 0918-633-680	
防災資訊網站	
● 行政院中央災害防救委員會 https://cdprc.ey.gov.tw/	
● 農業部農村發展及水土保持署 https://taipei.ardswc.gov.tw/	
● 經濟部水利署 https://www.wra.gov.tw/	
● 交通部公路局 https://www.thb.gov.tw/	
避難收容處所	





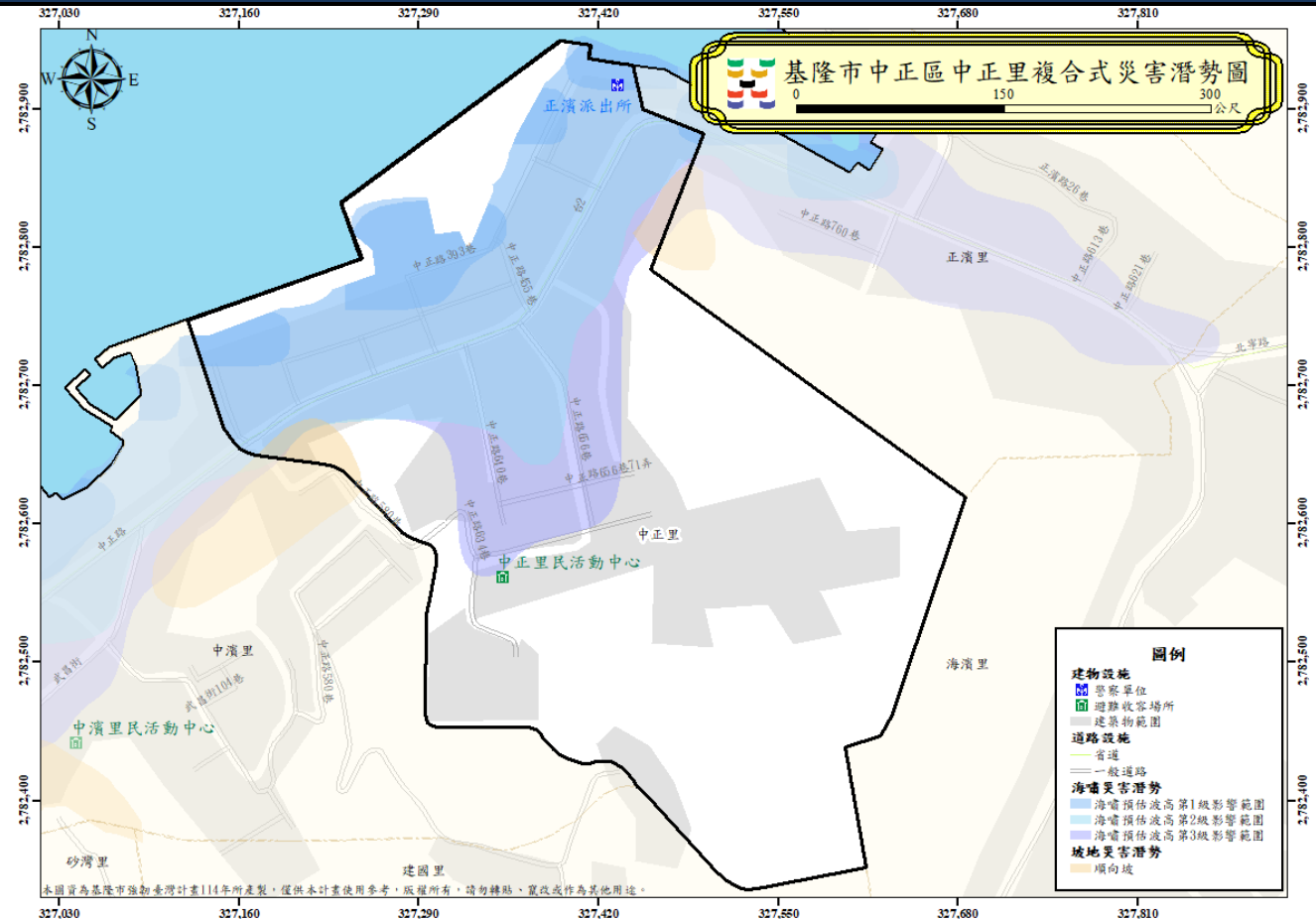
- 砂子里民活動中心 (圖例符號)
- 面積：356.35 平方公尺
- 容納：72 人
- 地址：基隆市中正區調和街 3 號 3 樓
- 電話：0918-633-680

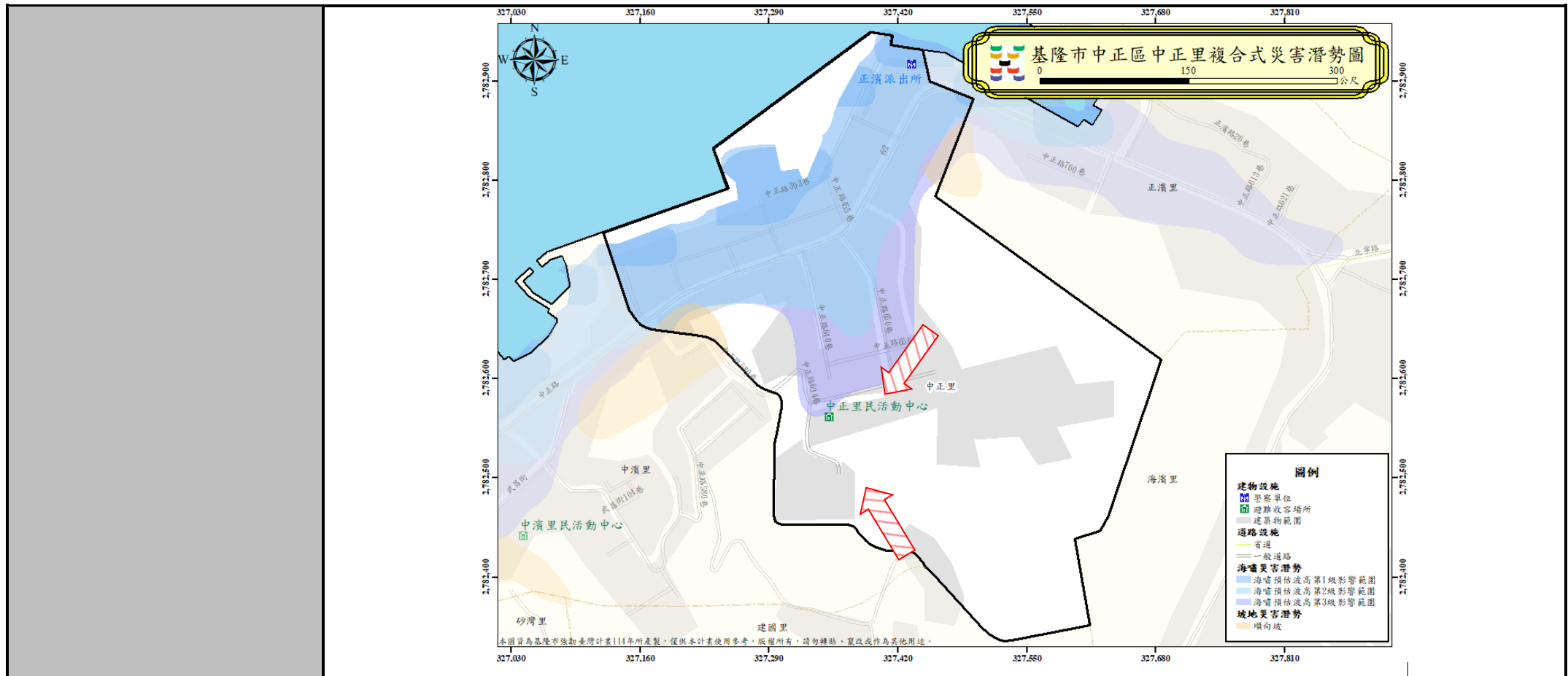
圖例

避難方向	基本圖例與道路		設施	標示	
疏散避難方向	鄉(鎮、市、區)界線	國道	消防單位	適用風災	適用土石流災害
	河流	快速道路	醫療院所	適用風災	適用坡災
	建築區域	省道	警察單位	適用水災	適用海嘯災害
	鐵路	縣道	室內避難收容處所	適用火災	
		鄉道			

1001701-0023 中正區中正里疏散避難圖

防災資訊	
鄉(鎮、市、區)界圖	
● 面積 0.12 平方公里	
● 總人口數 1801 人	
災害通報單位	
● 中正區緊急應變小組 電話:(02)2463-3341	
● 正濱派出所 電話:(02)2462-1889	
● 中正消防分隊 電話:(02)2469-6891	
緊急聯絡人	
● 中正里里長 梁火龍 電話：0921-840-140	
防災資訊網站	
● 行政院中央災害防救委員會 https://cdprc.ey.gov.tw/	
● 農業部農村發展及水土保持署 https://taipei.ardswc.gov.tw/	
● 經濟部水利署 https://www.wra.gov.tw/	
● 交通部公路局 https://www.thb.gov.tw/	
避難收容處所	





● 中正里民活動中心 (震) (風) (火) (土) (坡) (海)

面積：300 平方公尺
 容納：60 人
 地址：基隆市中正區中正路 656 巷 146 號
 電話：(02)2462-1889

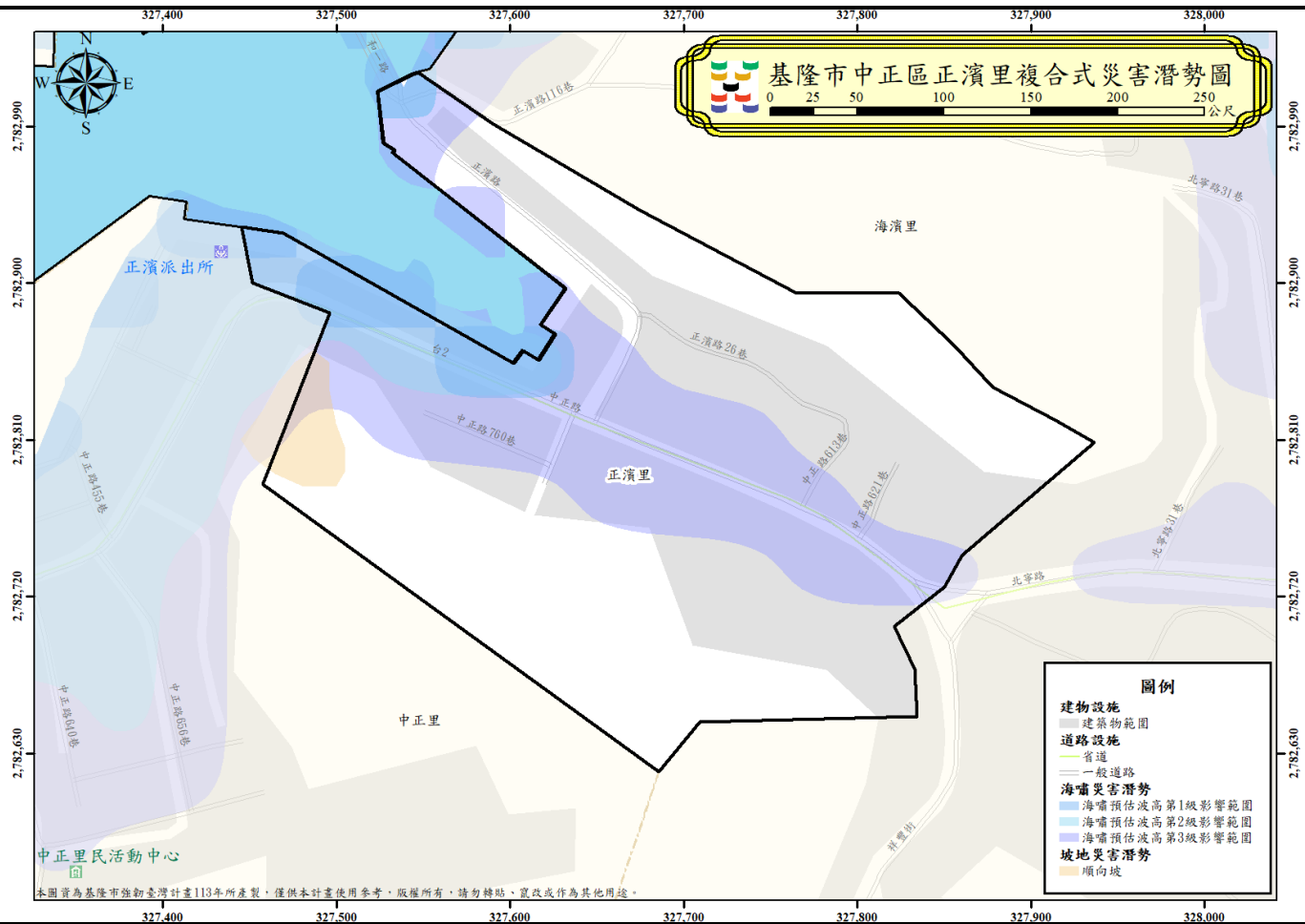
圖例

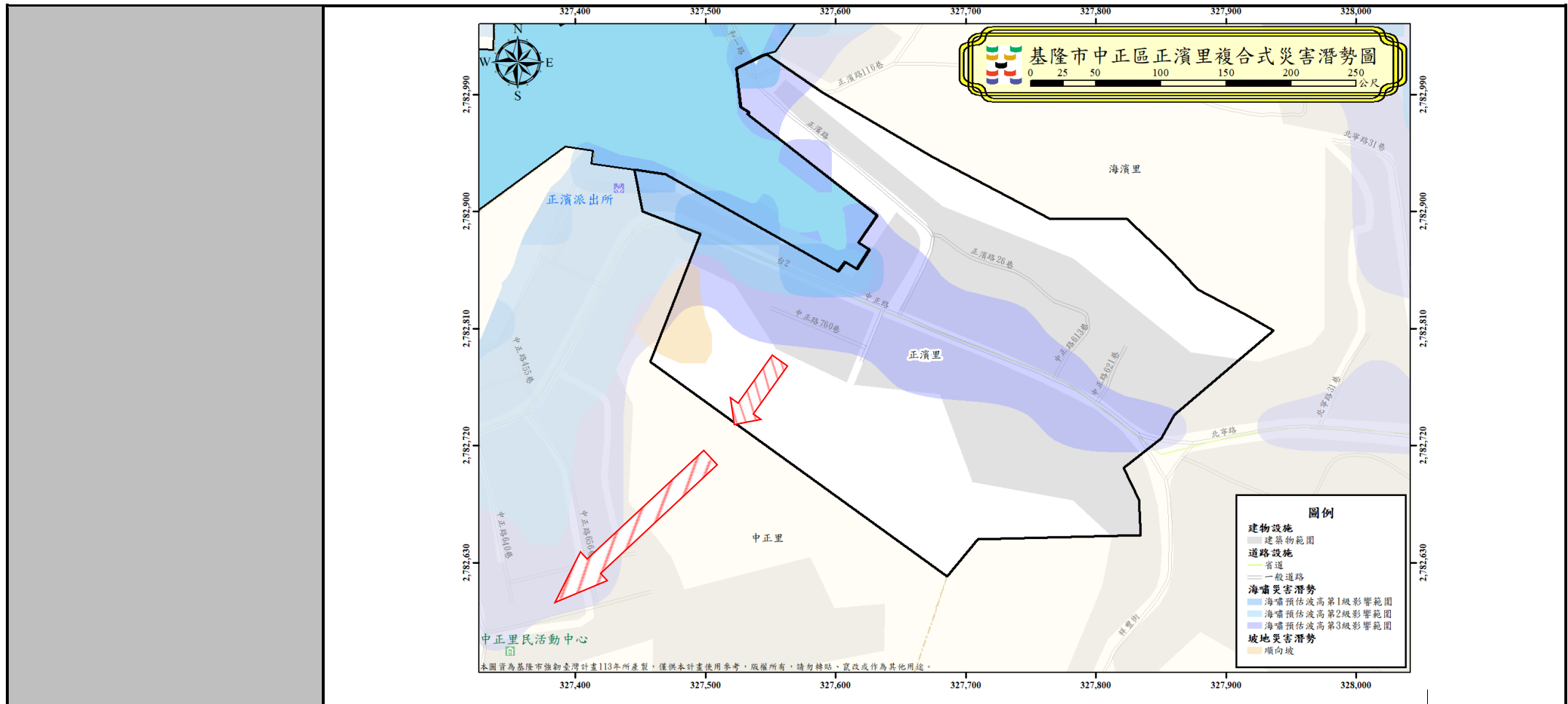
避難方向	基本圖例與道路	設施	標示
疏散避難方向	鄉(鎮、市、區)界線	國道	消防單位
	河流	快速道路	醫療院所
	建築區域	省道	警察單位
	鐵路	縣道	室內避難收容處所
		鄉道	
		適用震災	適用土石流災害
		適用風災	適用坡災
		適用水災	適用海嘯災害
		適用火災	

基隆市政府 114 年 05 月 製作

1001701-0024 中正區正濱里疏散避難圖

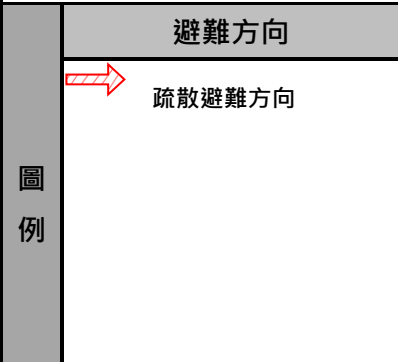
防災資訊	
鄉(鎮、市、區)界圖	
● 面積	0.09 平方公里
● 總人口數	1002 人
災害通報單位	
● 中正區緊急應變小組	電話:(02)2463-3341
● 正濱派出所	電話:(02)2462-1889
● 中正消防分隊	電話:(02)2469-6891
緊急聯絡人	
● 正濱里里長	林耀基
	電話:(02)2462-7683
	0930-585-756
防災資訊網站	
● 行政院中央災害防救委員會	https://cdprc.ey.gov.tw/
● 農業部農村發展及水土保持署	https://taipei.ardswc.gov.tw/
● 經濟部水利署	https://www.wra.gov.tw/
● 交通部公路局	https://www.thb.gov.tw/
避難收容處所	





● 中正里民活動中心

面積：300 平方公尺
 容納：60 人
 地址：基隆市中正區中正路 656 巷 146 號
 電話：(02)2462-1889



基本圖例與道路

■■■■ 鄉(鎮、市、區)界線	— 國道
■ 河流	— 快速道路
■ 建築區域	— 省道
■■■■ 鐵路	— 縣道
	— 鄉道

設施

	消防單位
	醫療院所
	警察單位
	室內避難收容處所

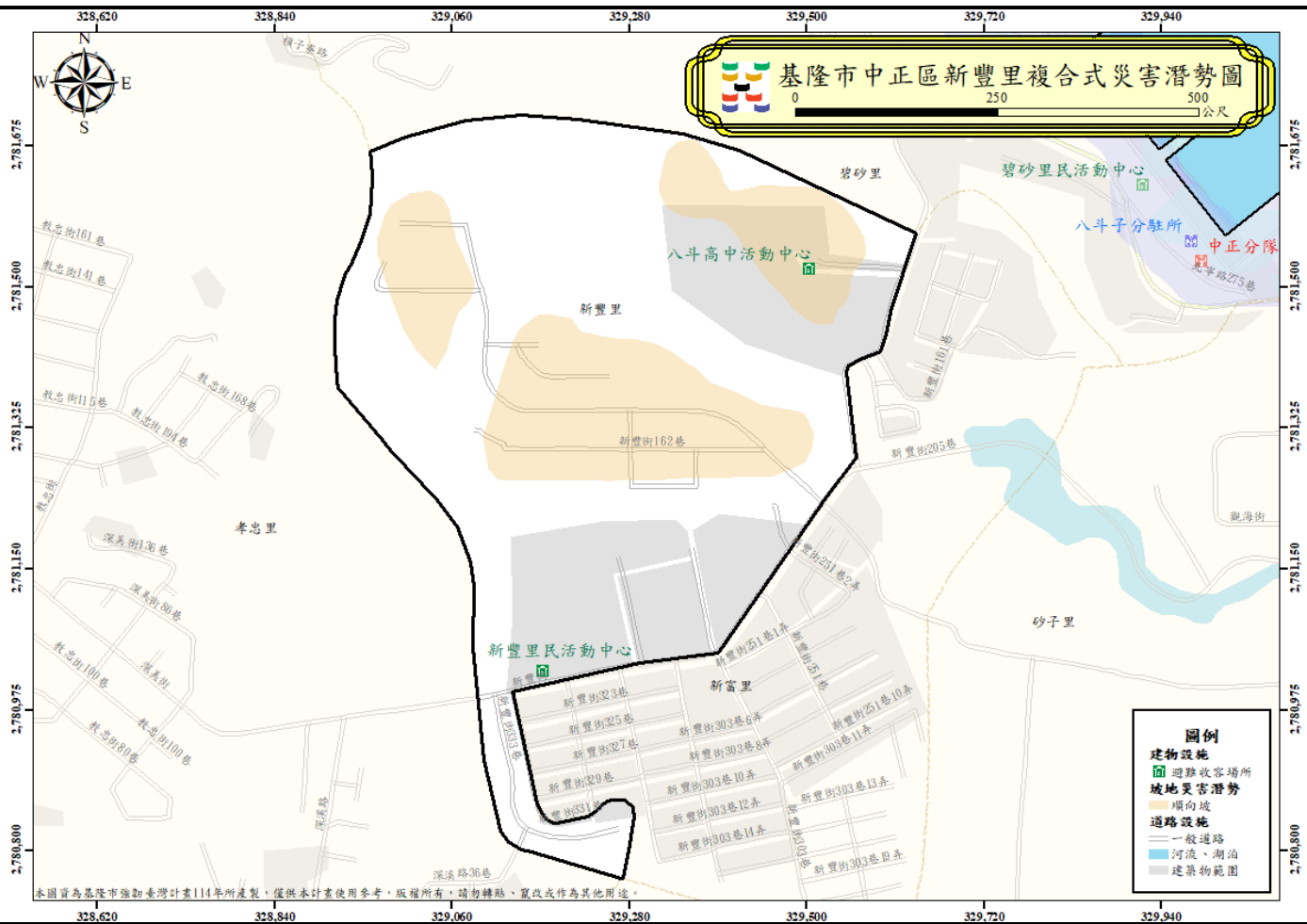
標示

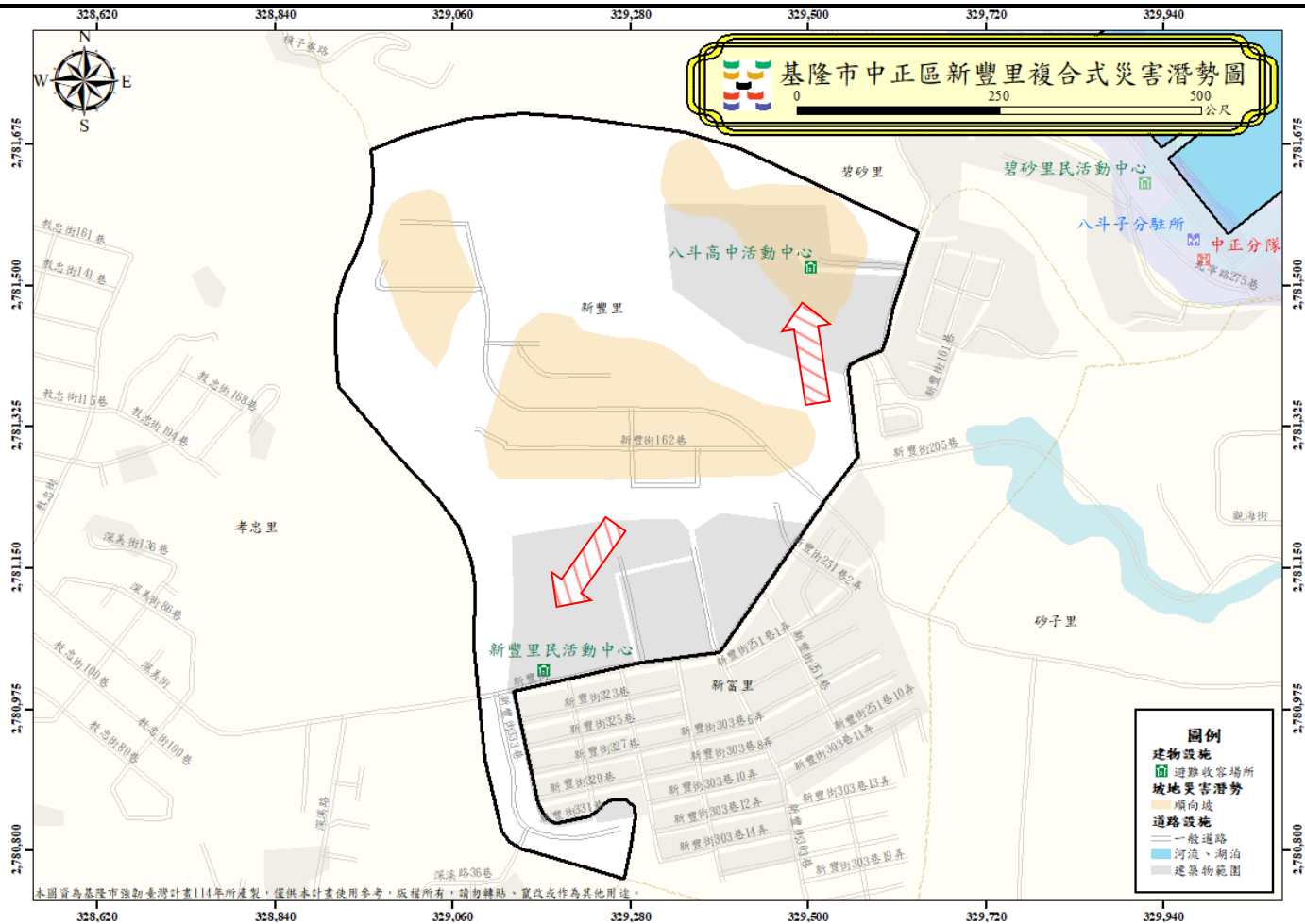
	適用震災		適用土石流災害
	適用風災		適用坡災
	適用水災		適用海嘯災害
	適用火災		

基隆市政府 114 年 05 月 製作

1001701-0025 中正區新豐里疏散避難圖

防災資訊	
鄉(鎮、市、區)界圖	
● 面積	0.57 平方公里
● 總人口數	6512 人
災害通報單位	
● 中正區緊急應變小組	電話:(02)2463-3341
● 八斗子派出所	電話:(02)2469-2077
● 中正消防分隊	電話:(02)2469-6891
緊急聯絡人	
● 新豐里里長	丁麗娜
	電話:(02) 2460-2002 0909-513-954
防災資訊網站	
● 行政院中央災害防救委員會	https://cdprc ey.gov.tw/
● 農業部農村發展及水土保持署	https://taipei.ardswc.gov.tw/
● 經濟部水利署	https://www.wra.gov.tw/
● 交通部公路局	https://www.thb.gov.tw/
避難收容處所	





- 新豐里民活動中心 (震) (風) (火) (海)
 - 面積：112.68 平方公尺
 - 容納：23 人
 - 地址：基隆市中正區新豐街 482 號 3 樓
 - 電話：(02)2469-4447
- 八斗高中活動中心 (震) (風) (水) (火) (土) (坡) (海)
 - 面積：420 平方公尺
 - 容納：84 人
 - 地址：基隆市中正區新豐街 100 號
 - 電話：(02)2469-2366#31
 - 0921-106-255

圖例	避難方向		基本圖例與道路		設施		標示	
		疏散避難方向	鄉(鎮、市、區)界線	國道	消防單位	適用震災	適用土石流災害	
		河流	快速道路	醫療院所	適用風災	適用坡災		
		建築區域	省道	警察單位	適用水災	適用海嘯災害		
		鐵路	縣道	室內避難收容處所	適用火災			
			鄉道					

基隆市政府 114 年 05 月 製作

1001701-0026 中正區新富里疏散避難圖

防災資訊	
鄉(鎮、市、區)界圖	
● 面積 0.27 平方公里	
● 總人口數 5876 人	
災害通報單位	
● 中正區緊急應變小組 電話:(02)2463-3341	
● 八斗子派出所 電話:(02)2469-2077	
● 中正消防分隊 電話:(02)2469-6891	
緊急聯絡人	
● 新富里里長 莊紫濤 電話：0925-110-011	
防災資訊網站	
● 行政院中央災害防救委員會 https://cdprc.ey.gov.tw/	
● 農業部農村發展及水土保持署 https://taipei.ardswc.gov.tw/	
● 經濟部水利署 https://www.wra.gov.tw/	
● 交通部公路局 https://www.thb.gov.tw/	
避難收容處所	



圖例	● 八斗高中活動中心 (震, 風, 水, 火, 土, 坡, 海)
	面積：420 平方公尺 容納：84 人 地址：基隆市中正區新豐街 100 號 電話：(02)2469-2366#31 0921-106-255
圖例	● 新豐里民活動中心 (震, 風, 火, 海)
	面積：112.68 平方公尺 容納：23 人

避難方向	基本圖例與道路	設施	標示	
疏散避難方向	<ul style="list-style-type: none"> ■ 鄉(鎮、市、區)界線 ■ 河流 ■ 建築區域 ■ 鐵路 	<ul style="list-style-type: none"> ■ 國道 ■ 快速道路 ■ 省道 ■ 縣道 	<ul style="list-style-type: none"> ■ 消防單位 ■ 醫療院所 ■ 警察單位 ■ 室內避難收容處所 	<ul style="list-style-type: none"> ● 適用震災 ● 適用風災 ● 適用水災 ● 適用火災 ● 適用土石流災害 ● 適用坡災 ● 適用海嘯災害

地址：基隆市中正區新豐街 482 號 3 樓 電話：(02)2469-4447	
基隆市政府 114 年 05 月 製作	

	— 鄉道			

1001707-0001 信義區仁壽里疏散避難圖

防災資訊	
鄉(鎮、市、區)界圖	
<ul style="list-style-type: none"> 面積 0.12 平方公里 總人口數 1258 人 	
災害通報單位	
<ul style="list-style-type: none"> 信義區緊急應變小組 電話:(02)2428-2101 信義派出所 電話(02)2465-6945 信二消防分隊 電話:(02)2422-2615 信義消防分隊 電話:(02)2468-3276 	
緊急聯絡人	
<ul style="list-style-type: none"> 仁壽里里長 張富凱 電話: 0937-868-606 	
防災資訊網站	
<ul style="list-style-type: none"> 行政院中央災害防救委員會 https://cdprc.ey.gov.tw/ 農業部農村發展及水土保持署 https://taipei.ardswc.gov.tw/ 經濟部水利署 https://www.wra.gov.tw/ 交通部公路局 https://www.thb.gov.tw/ 	
避難收容處所	
<ul style="list-style-type: none"> 光隆家商 <p>面積：986.7 平方公尺 容納：328 人 地址：基隆市信義區信二路 264 號 電話：0918-425-547</p> 成功國中活動中心 <p>面積：891.15 平方公尺 容納：297 人 地址：基隆市信義區壽山路 9 號 電話：(02)2422-5594#31</p> 	
基隆市政府 114 年 05 月 製作	



圖例	避難方向	基本圖例與道路		設施	標示	
	疏散避難方向	鄉(鎮、市、區)界線	國道	消防單位	適用震災	適用土石流災害
		河流	快速道路	醫療院所	適用風災	適用坡災
		建築區域	省道	警察單位	適用水災	適用海嘯災害
		鐵路	縣道	室內避難收容處所	適用火災	
		鄉道				

1001707-0002 信義區仁義里疏散避難圖

防災資訊

鄉(鎮、市、區)界圖

- 面積
0.12 平方公里
- 總人口數
1329 人



災害通報單位

- 信義區緊急應變小組
電話:(02)2428-2101
- 信義派出所
電話:(02)2465-6945
- 信二消防分隊
電話:(02)2422-2615
- 信義消防分隊
電話:(02)2468-3276

緊急聯絡人

- 仁義里里長
王柏力
電話: 0933-240-267

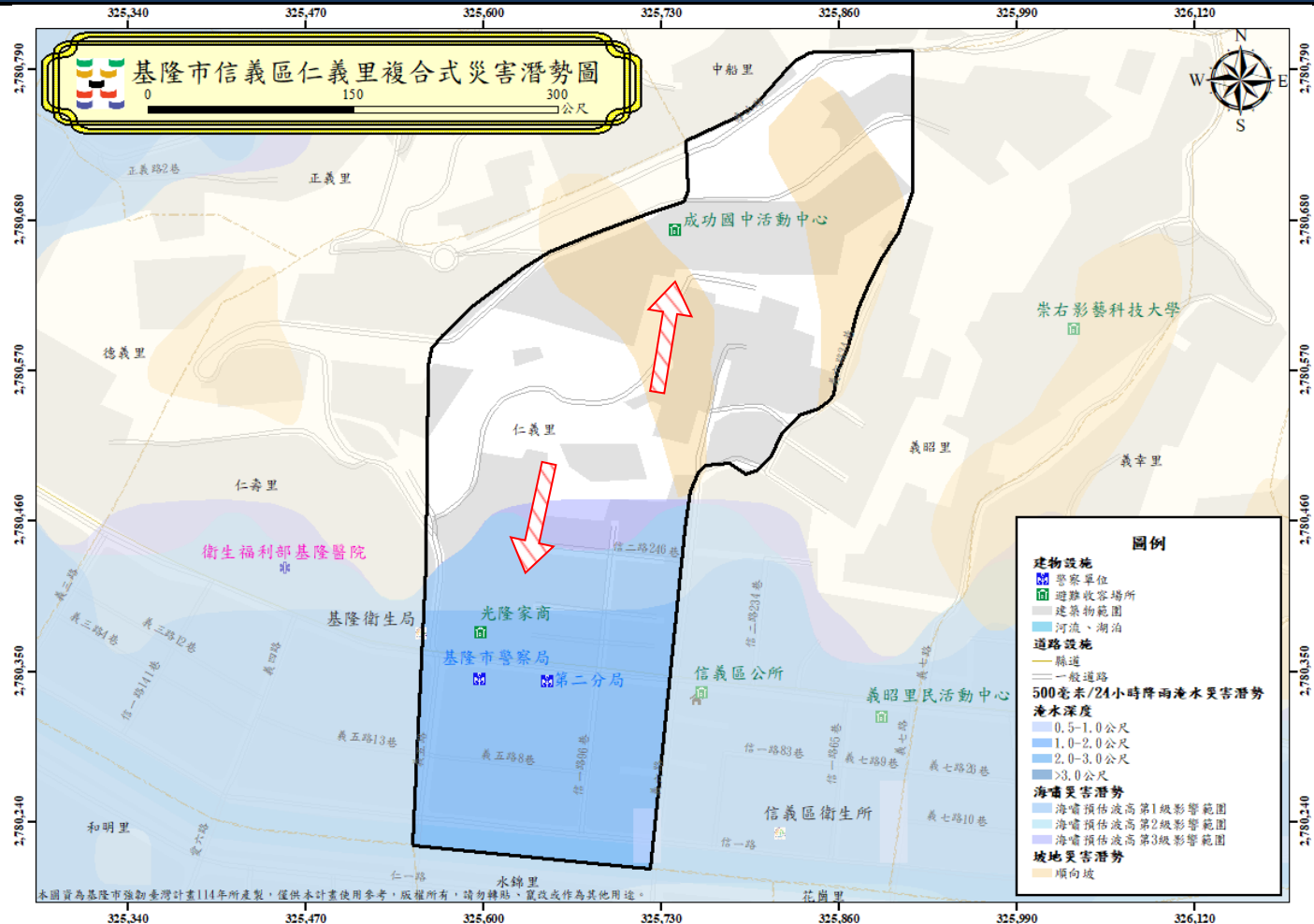
防災資訊網站

- 行政院中央災害防救委員會
<https://cdprc.ey.gov.tw/>
- 農業部農村發展及水土保持署
<https://taipei.ardswc.gov.tw/>
- 經濟部水利署
<https://www.wra.gov.tw/>
- 交通部公路局
<https://www.thb.gov.tw/>

避難收容處所

- 光隆家商 (圖)(圖)(圖)
面積: 986.7 平方公尺
容納: 328 人
地址: 基隆市信義區信二路 264 號
電話: 0918425547
- 成功國中活動中心 (圖)(圖)(圖)(圖)(圖)
面積: 891.15 平方公尺
容納: 297 人
地址: 基隆市信義區壽山路 9 號
電話: (02)2422-5594#31

基隆市政府 114 年 05 月 製作



圖例	避難方向	基本圖例與道路		設施	標示	
	疏散避難方向	鄉(鎮、市、區)界線 河流 建築區域 鐵路	國道 快速道路 省道 縣道 鄉道	消防單位 醫療院所 警察單位 室內避難收容處所	適用震災 適用風災 適用水災 適用火災	適用土石流災害 適用坡災 適用海嘯災害

1001707-0003 信義區義昭里疏散避難圖

防災資訊	
鄉(鎮、市、區)界圖	
<ul style="list-style-type: none"> 面積 0.15 平方公里 總人口數 1369 人 	
災害通報單位	
<ul style="list-style-type: none"> 信義區緊急應變小組 電話:(02)2428-2101 信義派出所 電話:(02)2465-6945 信二消防分隊 電話:(02)2422-2615 信義消防分隊 電話:(02)2468-3276 	
緊急聯絡人	
<ul style="list-style-type: none"> 義昭里里長 童冠睿 電話: 0968-353-799 	
防災資訊網站	
<ul style="list-style-type: none"> 行政院中央災害防救委員會 https://cdprc.ep.gov.tw/ 農業部農村發展及水土保持署 https://taipei.ardswc.gov.tw/ 經濟部水利署 https://www.wra.gov.tw/ 交通部公路局 https://www.thb.gov.tw/ 	
避難收容處所	
<ul style="list-style-type: none"> 義昭里民活動中心 ●●●●● 面積: 588.46 平方公尺 容納: 196 人 地址: 基隆市信義區信二路 157 號 電話: (02) 2428-4850 信義區公所 ●●●●● 面積: 740.01 平方公尺 容納: 246 人 地址: 基隆市信義區信二路 179 號 電話: (02) 2428-2101#204 崇右影藝科技大學 ●●●●● 面積: 4014.78 平方公尺 容納: 1338 人 地址: 基隆市信義區義七路 40 號 電話: (02) 2423-7785#701 	



圖例	避難方向	基本圖例與道路		設施	標示	
	疏散避難方向	鄉(鎮、市、區)界線	國道	消防單位	適用震災	適用土石流災害
		河流	快速道路	醫療院所	適用坡災	
		建築區域	省道	警察單位	適用水災	適用海嘯災害
		鐵路	縣道	室內避難收容處所	適用火災	
			鄉道			

基隆市政府 114 年 05 月 製作

1001707-0004 信義區義幸里疏散避難圖

防災資訊

鄉(鎮、市、區)界圖

- 面積: 0.13 平方公里
- 總人口數: 2503 人



災害通報單位

- 信義區緊急應變小組
電話:(02)2428-2101
- 信義派出所
電話:(02)2465-6945
- 信義消防分隊
電話:(02)2468-3276

緊急聯絡人

- 義幸里里長
李王環
電話:0919-349-398

防災資訊網站

- 行政院中央災害防救委員會
<https://cdprc.ey.gov.tw/>
- 農業部農村發展及水土保持署
<https://taipei.ardswc.gov.tw/>
- 經濟部水利署
<https://www.wra.gov.tw/>
- 交通部公路局
<https://www.thb.gov.tw/>

避難收容處所

- 市立體育館 (圖示)
- 面積: 4084.1 平方公尺
容納: 1361 人
地址: 基隆市信義區信二路 40-1 號
電話: (02) 2427-5518#15
- 義昭里民活動中心 (圖示)
- 面積: 588.46 平方公尺
容納: 196 人
地址: 基隆市信義區信二路 157 號
電話: (02) 2428-4850



避難收容處所

- 市立體育館 (圖示)
- 面積: 4084.1 平方公尺
容納: 1361 人
地址: 基隆市信義區信二路 40-1 號
電話: (02) 2427-5518#15
- 義昭里民活動中心 (圖示)
- 面積: 588.46 平方公尺
容納: 196 人
地址: 基隆市信義區信二路 157 號
電話: (02) 2428-4850

基隆市政府 114 年 05 月 製作

圖例	避難方向	基本圖例與道路		設施	標示	
		疏散避難方向	鄉(鎮、市、區)界線	國道	消防單位	適用震災
		河流	快速道路	醫療院所	適用風災	適用坡災
		建築區域	省道	警察單位	適用水災	適用海嘯災害
		鐵路	縣道	室內避難收容處所	適用火災	
			鄉道			

1001707-0005 信義區義民里疏散避難圖

防災資訊	
鄉(鎮、市、區)界圖	
<ul style="list-style-type: none"> 面積 0.11 平方公里 總人口數 758 人 	
災害通報單位	
<ul style="list-style-type: none"> 信義區緊急應變小組 電話:(02)2428-2101 信義派出所 電話:(02)2465-6945 信義消防分隊 電話:(02)2468-3276 	
緊急聯絡人	
<ul style="list-style-type: none"> 義民里里長 連轉旺 電話:0937-872-399 	
防災資訊網站	
<ul style="list-style-type: none"> 行政院中央災害防救委員會 https://cdprc.ey.gov.tw/ 農業部農村發展及水土保持署 https://taipei.ardswc.gov.tw/ 經濟部水利署 https://www.wra.gov.tw/ 交通部公路局 https://www.thb.gov.tw/ 	
避難收容處所	
<ul style="list-style-type: none"> 市立體育館 <p>面積：4084.1 平方公尺 容納：1361 人 地址：基隆市信義區信二路 40-1 號 電話：(02) 2427-5518#15</p>	



<ul style="list-style-type: none"> 市立體育館 <p>面積：4084.1 平方公尺 容納：1361 人 地址：基隆市信義區信二路 40-1 號 電話：(02) 2427-5518#15</p>
基隆市政府 114 年 05 月 製作

圖例	避難方向	基本圖例與道路		設施	標示	
	疏散避難方向	鄉(鎮、市、區)界線	國道	消防單位	適用震災	適用土石流災害
	河流	快速道路	醫療院所	適用風災	適用坡災	
	建築區域	省道	警察單位	適用水災	適用海嘯災害	
	鐵路	縣道	室內避難收容處所	適用火災		
		鄉道				

1001707-0006 信義區義和里疏散避難圖

防災資訊

鄉(鎮、市、區)界圖

- 面積
0.15 平方公里
- 總人口數
1611 人



災害通報單位

- 信義區緊急應變小組
電話:(02)2428-2101
- 信義派出所
電話:(02)2465-6945
- 信義消防分隊
電話:(02)2468-3276

緊急聯絡人

- 義和里里長
蔡麗月
電話: 0912-903-769

防災資訊網站

- 行政院中央災害防救委員會
<https://cdprc.ey.gov.tw/>
- 農業部農村發展及水土保持署
<https://taipei.ardswc.gov.tw/>
- 經濟部水利署
<https://www.wra.gov.tw/>
- 交通部公路局
<https://www.thb.gov.tw/>

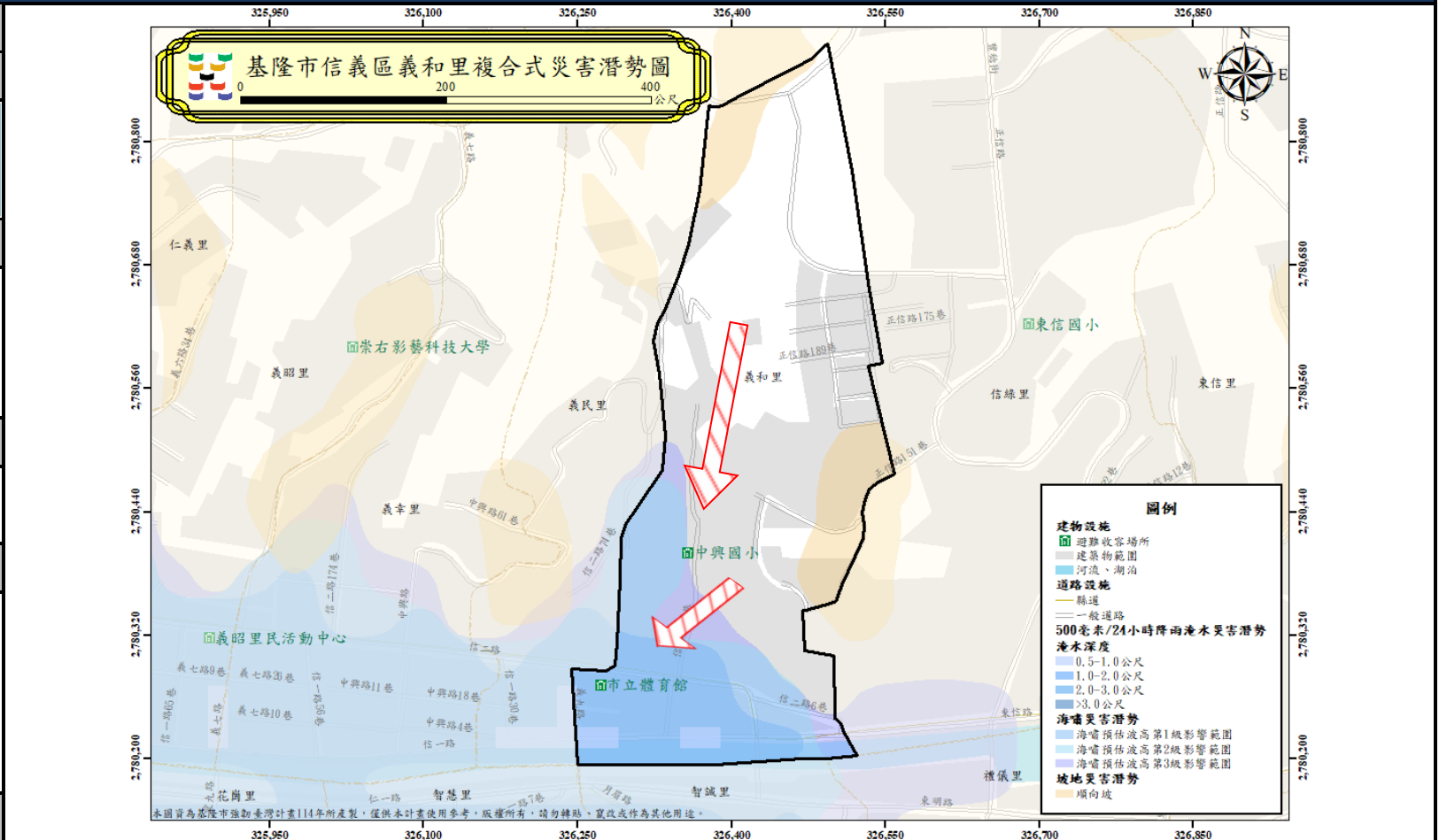
避難收容處所

- 市立體育館 (震)(風)(火)(土)

面積：4084.1 平方公尺
容納：1361 人
地址：基隆市信義區信二路 40-1 號
電話：(02) 2427-5518#15

- 中興國小 (震)(風)(水)(火)(土)

面積：776.82 平方公尺
容納：258 人
地址：基隆市信義區信二路 40 號
電話：(02) 2422-5038#30



圖例

● 市立體育館 (震)(風)(火)(土)

面積：4084.1 平方公尺
容納：1361 人
地址：基隆市信義區信二路 40-1 號
電話：(02) 2427-5518#15

● 中興國小 (震)(風)(水)(火)(土)

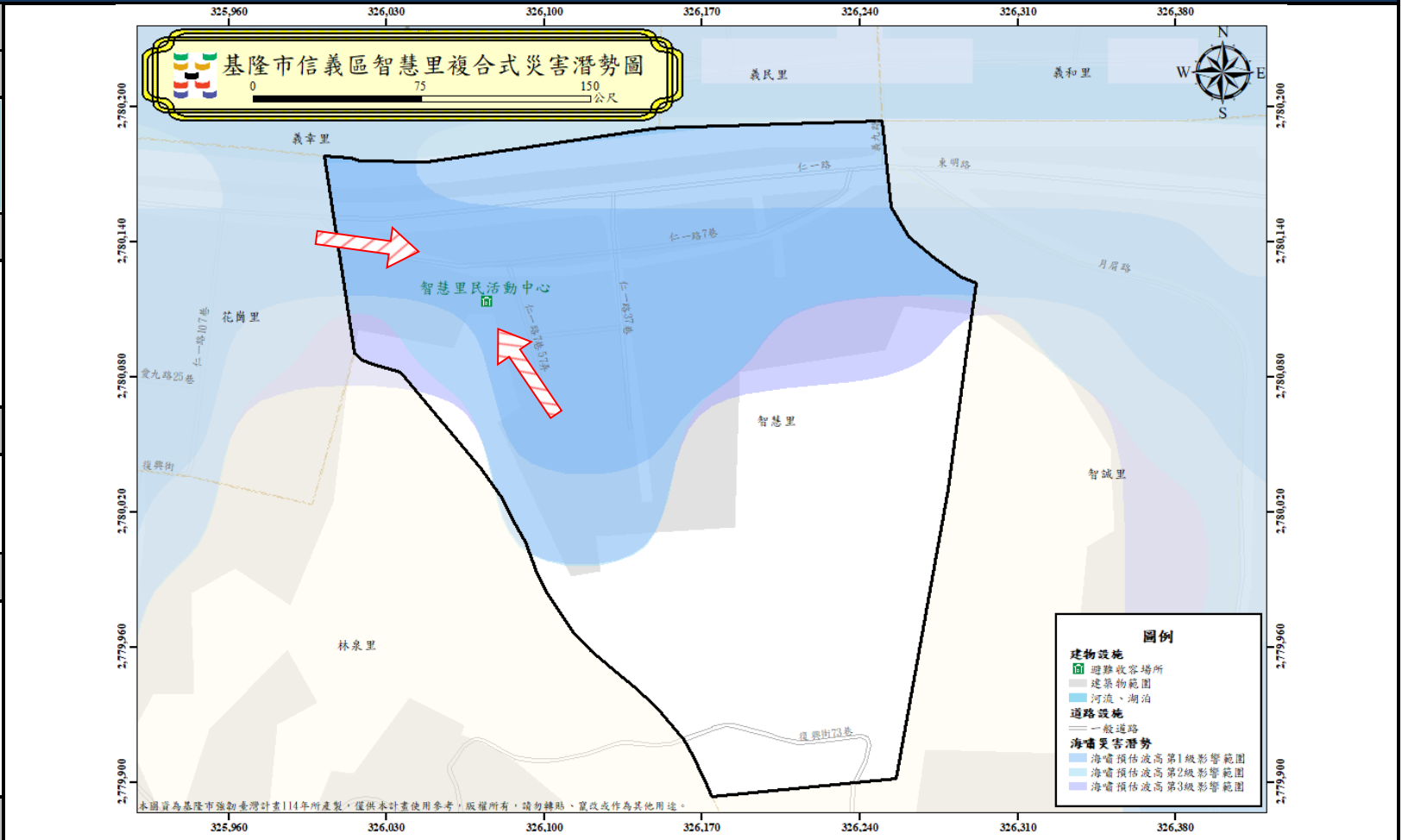
面積：776.82 平方公尺
容納：258 人
地址：基隆市信義區信二路 40 號
電話：(02) 2422-5038#30

避難方向	基本圖例與道路		設施	標示	
疏散避難方向	鄉(鎮、市、區)界線	國道	消防單位	適用震災	適用土石流災害
	河流	快速道路	醫療院所	適用風災	適用坡災
	建築區域	省道	警察單位	適用水災	適用海嘯災害
	鐵路	縣道	室內避難收容處所	適用火災	
		鄉道			

基隆市政府 114 年 05 月 製作

1001707-0007 信義區智慧里疏散避難圖

防災資訊	
鄉(鎮、市、區)界圖	
<ul style="list-style-type: none"> 面積 0.06 平方公里 總人口數 787 人 	
災害通報單位	
<ul style="list-style-type: none"> 信義區緊急應變小組 電話:(02)2428-2101 信義派出所 電話:(02)2465-6945 信義消防分隊 電話:(02)2468-3276 	
緊急聯絡人	
<ul style="list-style-type: none"> 智慧里里長 蔡美玉 電話:0912-767-379 	
防災資訊網站	
<ul style="list-style-type: none"> 行政院中央災害防救委員會 https://cdprc.ey.gov.tw/ 農業部農村發展及水土保持署 https://taipei.ardswc.gov.tw/ 經濟部水利署 https://www.wra.gov.tw/ 交通部公路局 https://www.thb.gov.tw/ 	
避難收容處所	



<ul style="list-style-type: none"> 智慧里民活動中心 <p>面積：269.51 平方公尺 容納：89 人 地址：基隆市信義區仁一路 7 巷 61 號 電話：(02) 2422-7999</p>
基隆市政府 114 年 05 月 製作

圖例	避難方向	基本圖例與道路		設施		標示	
	疏散避難方向	鄉(鎮、市、區)界線	國道	消防單位	適用震災	適用土石流災害	
		河流	快速道路	醫療院所	適用風災	適用坡災	
		建築區域	省道	警察單位	適用水災	適用海嘯災害	
		鐵路	縣道	室內避難收容處所	適用火災		
		鄉道					

1001707-0008 信義區智誠里疏散避難圖

防災資訊

鄉(鎮、市、區)界圖

- 面積
1.83 平方公里
- 總人口數
1655 人



災害通報單位

- 信義區緊急應變小組
電話:(02)2428-2101
- 信義派出所
電話:(02)2465-6945
- 信義消防分隊
電話:(02)2468-3276

緊急聯絡人

- 智誠里里長
何希華
電話:0910-090-672

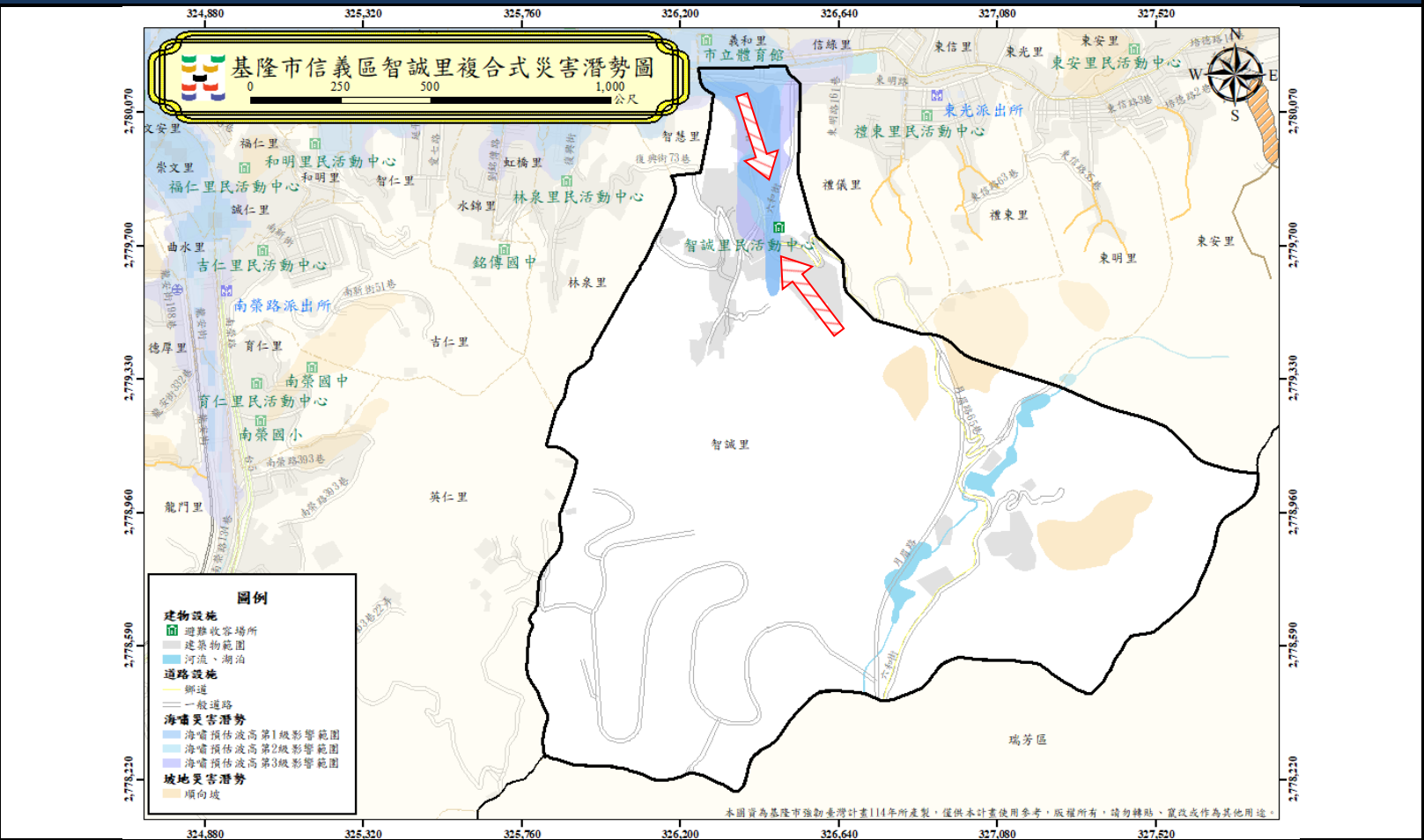
防災資訊網站

- 行政院中央災害防救委員會
<https://cdprc.ey.gov.tw/>
- 農業部農村發展及水土保持署
<https://taipei.ardswc.gov.tw/>
- 經濟部水利署
<https://www.wra.gov.tw/>
- 交通部公路局
<https://www.thb.gov.tw/>

避難收容處所

- 智誠里民活動中心 (震) (風) (水)

面積：175.81 平方公尺
容納：58 人
地址：基隆市信義月眉路 65 巷 2-1 號
電話：:0910-090-672

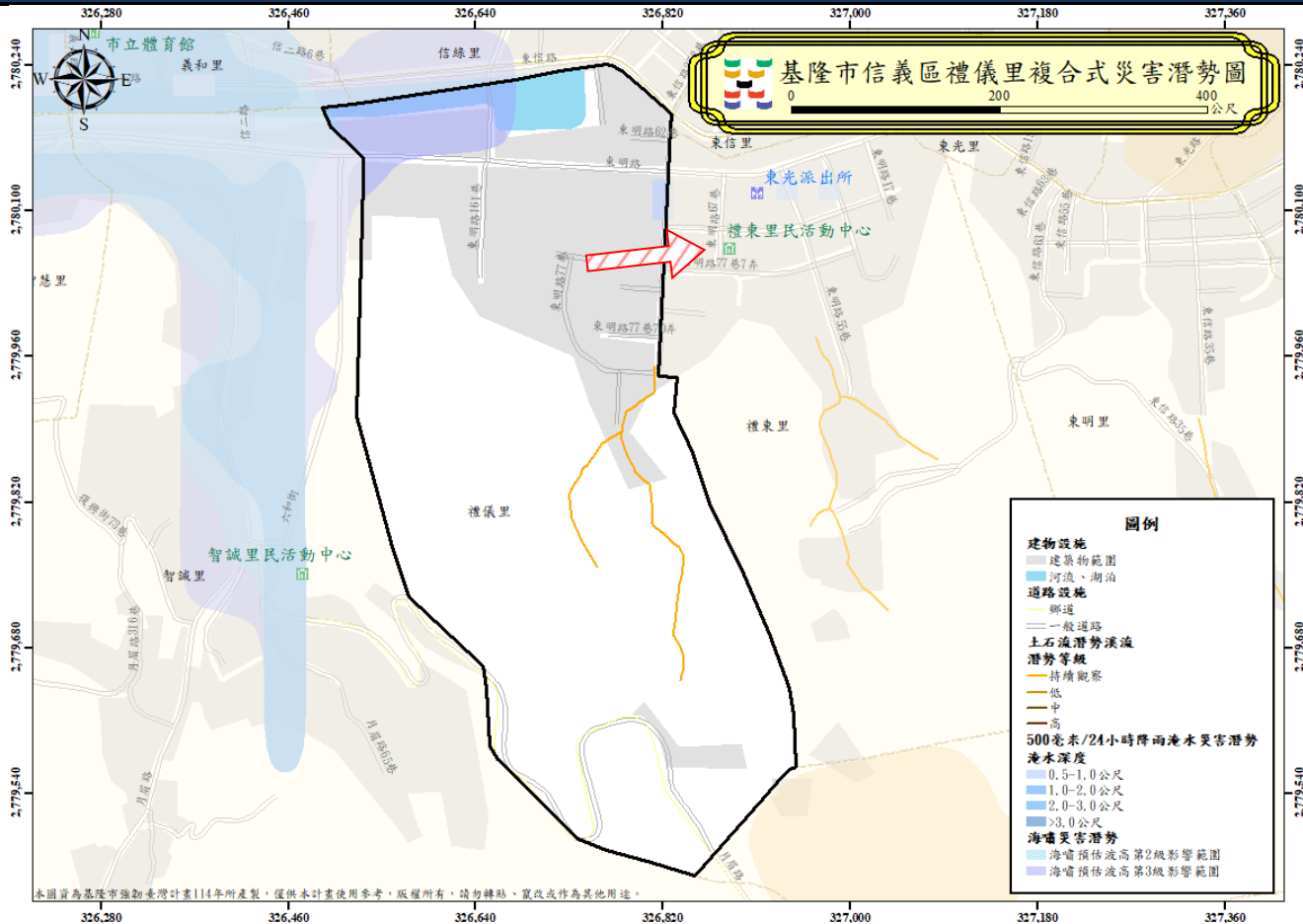


基隆市政府 114 年 05 月 製作

圖例	避難方向	基本圖例與道路		設施	標示	
	疏散避難方向	鄉(鎮、市、區)界線 河流 建築區域 鐵路	國道 快速道路 省道 縣道 鄉道	消防單位 醫療院所 警察單位 室內避難收容處所	適用震災 適用風災 適用水災 適用火災	適用土石流災害 適用坡災 適用海嘯災害

1001707-0009 信義區禮儀里疏散避難圖

防災資訊	
鄉(鎮、市、區)界圖	
<ul style="list-style-type: none"> 面積 0.22 平方公里 總人口數 1738 人 	
災害通報單位	
<ul style="list-style-type: none"> 信義區緊急應變小組 電話:(02)2428-2101 信義派出所 電話:(02)2465-6945 信義消防分隊 電話:(02)2468-3276 	
緊急聯絡人	
<ul style="list-style-type: none"> 禮儀里里長 郭金德 電話: 0937-875-299 	
防災資訊網站	
<ul style="list-style-type: none"> 行政院中央災害防救委員會 https://cdprc.ey.gov.tw/ 農業部農村發展及水土保持署 https://taipei.ardswc.gov.tw/ 經濟部水利署 https://www.wra.gov.tw/ 交通部公路局 https://www.thb.gov.tw/ 	
避難收容處所	
<ul style="list-style-type: none"> 禮儀里民活動中心 <p>面積：120 平方公尺 容納：40 人 地址：基隆市信義區東明路 67 巷 7 號 電話：(02) 2465-9320</p>	



圖例	
<ul style="list-style-type: none"> 禮儀里民活動中心 <p>面積：120 平方公尺 容納：40 人 地址：基隆市信義區東明路 67 巷 7 號 電話：(02) 2465-9320</p>	<p>基隆市政府 114 年 05 月 製作</p>

避難方向	基本圖例與道路	設施	標示
疏散避難方向	<ul style="list-style-type: none"> 鄉(鎮、市、區)界線 河流 建築區域 鐵路 	<ul style="list-style-type: none"> 消防單位 醫療院所 警察單位 室內避難收容處所 	<ul style="list-style-type: none"> 適用震災 適用風災 適用水災 適用火災 適用土石流災害 適用坡災 適用海嘯災害
	<ul style="list-style-type: none"> 國道 快速道路 省道 縣道 鄉道 		

1001707-0010 信義區禮東里疏散避難圖

防災資訊	
鄉(鎮、市、區)界圖	
<ul style="list-style-type: none"> 面積 0.18 平方公里 總人口數 1623 人 	
災害通報單位	
<ul style="list-style-type: none"> 信義區緊急應變小組 電話:(02)2428-2101 信義派出所 電話:(02)2465-6945 信義消防分隊 電話:(02)2468-3276 	
緊急聯絡人	
<ul style="list-style-type: none"> 禮東里里長 賴興泉 電話:0933-933-507 	
防災資訊網站	
<ul style="list-style-type: none"> 行政院中央災害防救委員會 https://cdprc.ey.gov.tw/ 農業部農村發展及水土保持署 https://taipei.ardswc.gov.tw/ 經濟部水利署 https://www.wra.gov.tw/ 交通部公路局 https://www.thb.gov.tw/ 	
避難收容處所	
<ul style="list-style-type: none"> 禮東里民活動中心 <p>面積：120 平方公尺 容納：40 人 地址：基隆市信義區東明路 67 巷 7 號 電話：(02) 2465-9320</p>	



圖例	避難方向	基本圖例與道路		設施	標示	
	疏散避難方向	鄉(鎮、市、區)界線 河流 建築區域 鐵路	國道 快速道路 省道 縣道 鄉道	消防單位 醫療院所 警察單位 室內避難收容處所	適用震災 適用風災 適用水災 適用火災	適用土石流災害 適用坡災 適用海嘯災害
基隆市政府 114 年 05 月 製作						

1001707-0011 信義區信綠里疏散避難圖

防災資訊

鄉(鎮、市、區)界圖

- 面積
0.24 平方公里
- 總人口數
2318 人



災害通報單位

- 信義區緊急應變小組
電話:(02)2428-2101
- 信義派出所
電話:(02)2465-6945
- 信義消防分隊
電話:(02)2468-3276

緊急聯絡人

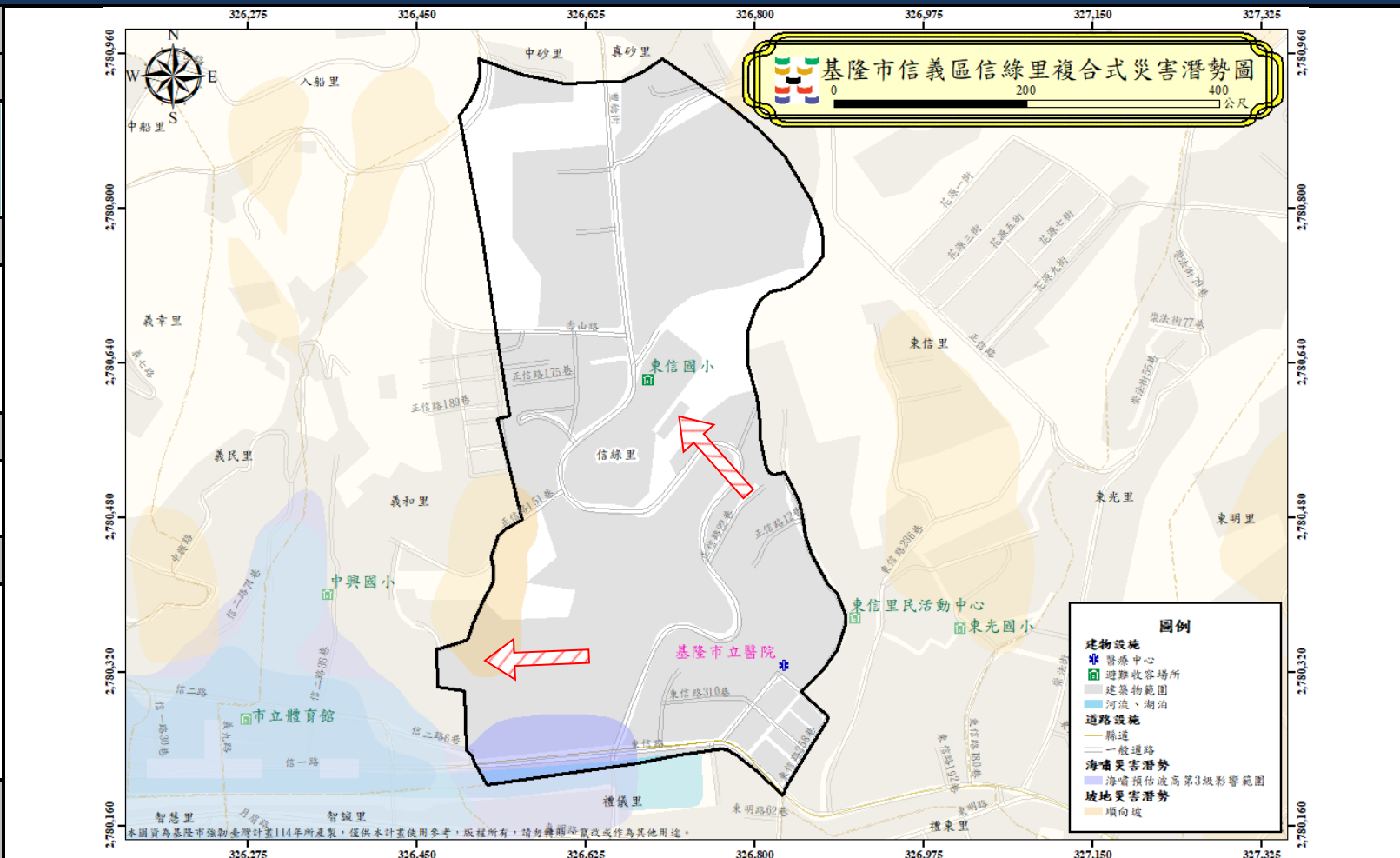
- 信綠里里長
吳銘達
電話:0928-815-789

防災資訊網站

- 行政院中央災害防救委員會
<https://cdprc.ey.gov.tw/>
- 農業部農村發展及水土保持署
<https://taipei.ardswc.gov.tw/>
- 經濟部水利署
<https://www.wra.gov.tw/>
- 交通部公路局
<https://www.thb.gov.tw/>

避難收容處所

- 東信國小 (圖例: 震災、風災、水災、火災、土石流、海嘯)
面積: 800 平方公尺
容納: 266 人
地址: 基隆市信義區正信路 26 號
電話: (02) 2465-2133#80
- 市立體育館 (圖例: 震災、風災、水災、火災)
面積: 4084.1 平方公尺
容納: 1361 人
地址: 基隆市信義區信二路 40-1 號
電話: (02) 2427-5518#15



圖例

● 東信國小 (圖例: 震災、風災、水災、火災、土石流、海嘯)

面積: 800 平方公尺
容納: 266 人
地址: 基隆市信義區正信路 26 號
電話: (02) 2465-2133#80

● 市立體育館 (圖例: 震災、風災、水災、火災)

面積: 4084.1 平方公尺
容納: 1361 人
地址: 基隆市信義區信二路 40-1 號
電話: (02) 2427-5518#15

基隆市政府 114 年 05 月 製作

避難方向	基本圖例與道路		設施	標示	
疏散避難方向	鄉(鎮、市、區)界線	國道	消防單位	適用震災	適用土石流災害
	河流	快速道路	醫療院所	適用風災	適用坡災
	建築區域	省道	警察單位	適用水災	適用海嘯災害
	鐵路	縣道	室內避難收容處所	適用火災	
		鄉道			

1001707-0012 信義區東光里疏散避難圖

防災資訊

鄉(鎮、市、區)界圖

- 面積
0.19 平方公里
- 總人口數
1898 人



災害通報單位

- 信義區緊急應變小組
電話:(02)2428-2101
- 信義派出所
電話:(02)2465-6945
- 信義消防分隊
電話:(02)2468-3276

緊急聯絡人

- 東光里里長
陳裕燦
電話:0912-274-917

防災資訊網站

- 行政院中央災害防救委員會
<https://cdprc.ey.gov.tw/>
- 農業部農村發展及水土保持署
<https://taipei.ardswc.gov.tw/>
- 經濟部水利署
<https://www.wra.gov.tw/>
- 交通部公路局
<https://www.thb.gov.tw/>

避難收容處所

- 東光里民活動中心 (震 風 水 火 土 海)
面積：533 平方公尺
容納：177 人
地址：基隆市信義區崇法街 133 號地下室
電話：(02) 2465-9232
- 東光國小 (風 水 海)
面積：700 平方公尺
容納：140 人
地址：基隆市信義區東信路 236 巷 16 號
電話：(02) 2465-0329、0921-657-031



● 東光里民活動中心 (震 風 水 火 土 海)
面積：533 平方公尺
容納：177 人
地址：基隆市信義區崇法街 133 號地下室
電話：(02) 2465-9232

● 東光國小 (風 水 海)
面積：700 平方公尺
容納：140 人
地址：基隆市信義區東信路 236 巷 16 號
電話：(02) 2465-0329、0921-657-031


基隆市政府 114 年 05 月 製作

圖例	避難方向	基本圖例與道路		設施	標示	
		疏散避難方向	鄉(鎮、市、區)界線	國道	消防單位	適用震災
		河流	快速道路	醫療院所	適用風災	適用坡災
		建築區域	省道	警察單位	適用水災	適用海嘯災害
		鐵路	縣道	室內避難收容處所	適用火災	
			鄉道			

1001707-0013 信義區東明里疏散避難圖

防災資訊

鄉(鎮、市、區)界圖

- 面積
0.71 平方公里
 - 總人口數
3302 人
- 

災害通報單位

- 信義區緊急應變小組
電話:(02)2428-2101
- 信義派出所
電話:(02)2465-6945
- 信義消防分隊
電話:(02)2468-3276

緊急聯絡人

- 東明里里長
翁誠鐘
電話: 0936-126-645

防災資訊網站




- 行政院中央災害防救委員會
<https://cdprc ey.gov.tw/>
- 農業部農村發展及水土保持署
<https://taipei.ardswc.gov.tw/>
- 經濟部水利署
<https://www.wra.gov.tw/>
- 交通部公路局
<https://www.thb.gov.tw/>

避難收容處所

- 東光里民活動中心 (震 風 水 火 土 海)
面積：533 平方公尺
容納：177 人
地址：基隆市信義區崇法街 133 號地下室
電話：(02) 2465-9232
- 東安里民活動中心 (震 風 水 火 土 海)
面積：388 平方公尺
容納：129 人
地址：基隆市信義區東信路 10-2 號
電話：(02) 2465-5474

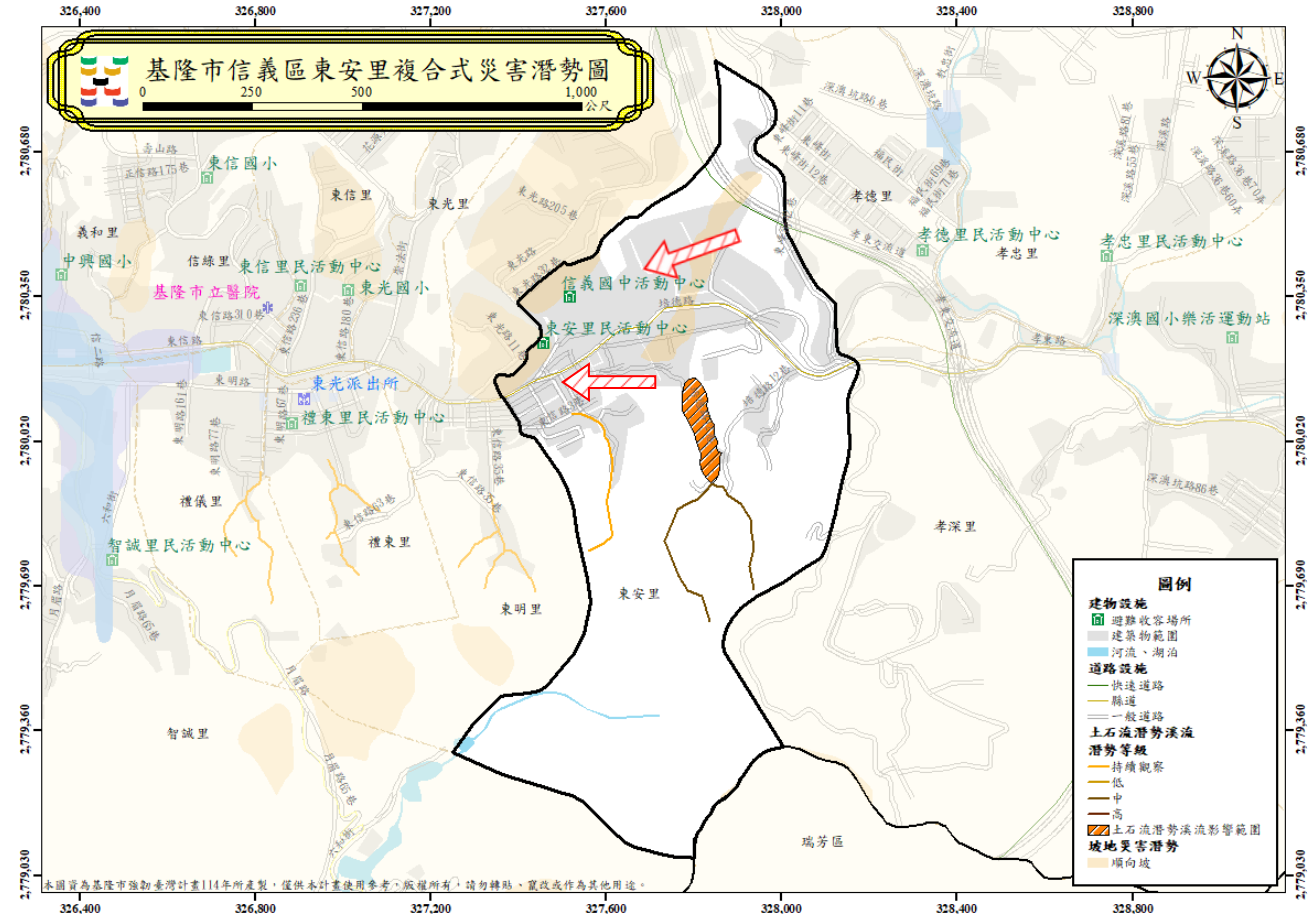
基隆市政府 114 年 05 月 製作



圖例	避難方向	基本圖例與道路		設施	標示	
	 疏散避難方向	 鄉(鎮、市、區)界線  河流  建築區域  鐵路	 國道  快速道路  省道  縣道  鄉道	 消防單位  醫療院所  警察單位  室內避難收容處所	 適用震災  適用風災  適用水災  適用火災	 適用土石流災害  適用坡災  適用海嘯災害

1001707-0014 信義區東安里疏散避難圖

防災資訊	
鄉(鎮、市、區)界圖	
<ul style="list-style-type: none"> 面積 0.90 平方公里 總人口數 3022 人 	
災害通報單位	
<ul style="list-style-type: none"> 信義區緊急應變小組 電:(02)2428-2101 信義派出所 電話:(02)2465-6945 信義消防分隊 電話:(02)2468-3276 	
緊急聯絡人	
<ul style="list-style-type: none"> 東安里里長 林睿騰 電話: 0921-816-105 	
防災資訊網站	
<ul style="list-style-type: none"> 行政院中央災害防救委員會 https://cdprc.ey.gov.tw/ 農業部農村發展及水土保持署 https://taipei.ardswc.gov.tw/ 經濟部水利署 https://www.wra.gov.tw/ 交通部公路局 https://www.thb.gov.tw/ 	
避難收容處所	

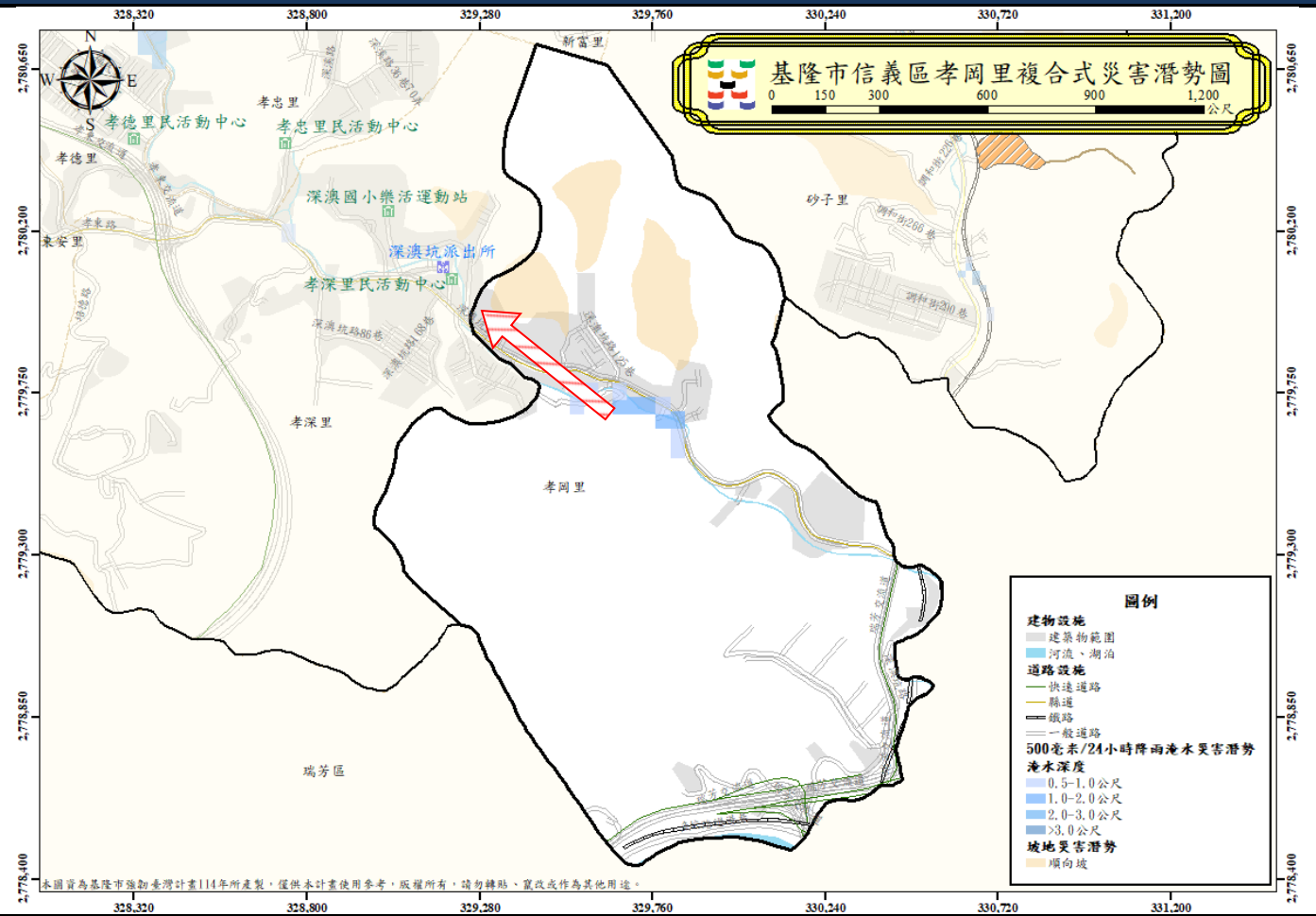


<ul style="list-style-type: none"> 東安里民活動中心 (震 風 火 土 海) 面積: 388 平方公尺 容納: 129 人 地址: 基隆市信義區東信路 10-2 號 電話: (02) 2465-5474 信義國中活動中心 (震 風 水) 面積: 556 平方公尺 容納: 185 人 地址: 基隆市信義區東信路 4 號 電話: (02) 2465-2198#32
基隆市政府 114 年 05 月 製作

圖例	避難方向	基本圖例與道路		設施	標示	
	疏散避難方向	鄉(鎮、市、區)界線 河流 建築區域 鐵路	國道 快速道路 省道 縣道 鄉道	消防單位 醫療院所 警察單位 室內避難收容處所	適用震災 適用風災 適用水災 適用火災	適用土石流災害 適用坡災 適用海嘯災害

1001707-0015 信義區孝岡里疏散避難圖

防災資訊	
鄉(鎮、市、區)界圖	
<ul style="list-style-type: none"> 面積 1.76 平方公里 總人口數 1537 人 	
災害通報單位	
<ul style="list-style-type: none"> 信義區緊急應變小組 電話:(02)2428-2101 信義派出所 電話:(02)2465-6945 信義消防分隊 電話:(02)2468-3276 	
緊急聯絡人	
<ul style="list-style-type: none"> 孝岡里里長 吳石金 電話:0910-217-925 	
防災資訊網站	
<ul style="list-style-type: none"> 行政院中央災害防救委員會 https://cdprc.ey.gov.tw/ 農業部農村發展及水土保持署 https://taipei.ardswc.gov.tw/ 經濟部水利署 https://www.wra.gov.tw/ 交通部公路局 https://www.thb.gov.tw/ 	
避難收容處所	
<ul style="list-style-type: none"> 孝深里民活動中心 (震 風 水 火 土 海) 面積：256.08 平方公尺 容納：85 人 地址：基隆市信義區深澳坑路 75 號 電話：0984-118-441 深澳國小樂活運動站 (震 風 水 火 土 坡 海) 面積：266.42 平方公尺 容納：88 人 地址：基隆市信義區深澳坑路 55-1 號 電話：(02) 2465-2940#31 	
基隆市政府 114 年 05 月 製作	



避難方向	基本圖例與道路	設施	標示		
疏散避難方向	鄉(鎮、市、區)界線	國道	消防單位	適用震災	適用土石流災害
	河流	快速道路	醫療院所	適用風災	適用坡災
	建築區域	省道	警察單位	適用水災	適用海嘯災害
	鐵路	縣道	室內避難收容處所	適用火災	
		鄉道			

圖例	避難方向	基本圖例與道路	設施	標示	
疏散避難方向	鄉(鎮、市、區)界線	國道	消防單位	適用震災	適用土石流災害
	河流	快速道路	醫療院所	適用風災	適用坡災
	建築區域	省道	警察單位	適用水災	適用海嘯災害
	鐵路	縣道	室內避難收容處所	適用火災	
		鄉道			

1001707-0016 信義區東信里疏散避難圖

防災資訊

鄉(鎮、市、區)界圖

- 面積
0.32 平方公里
- 總人口數
4674 人



災害通報單位

- 信義區緊急應變小組
電話:(02)2428-2101
- 信義派出所
電話:(02)2465-6945
- 信義消防分隊
電話:(02)2468-3276

緊急聯絡人

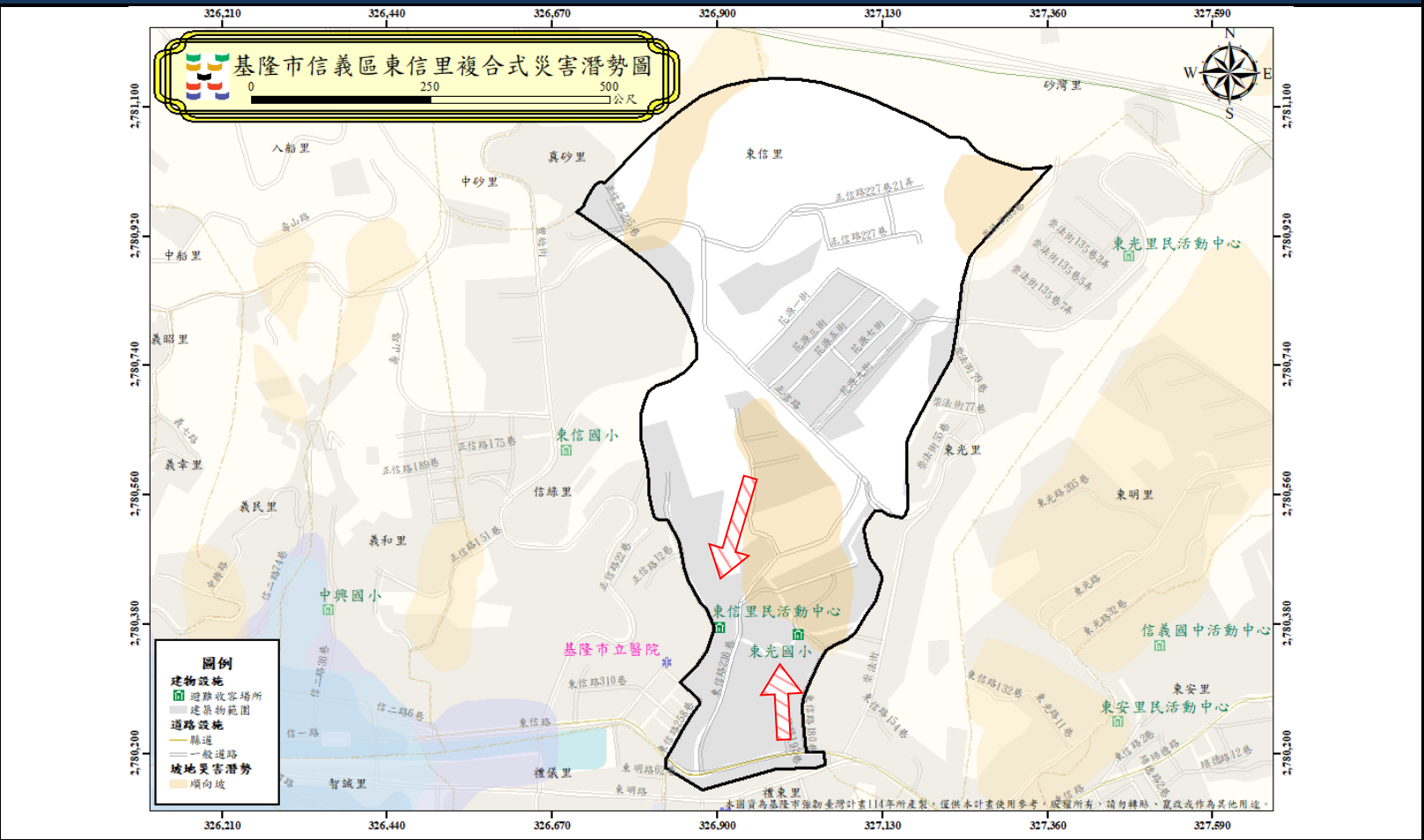
- 東信里里長
賴嫻綺
電話:0919-317-887

防災資訊網站

- 行政院中央災害防救委員會
<https://cdprc.ey.gov.tw/>
- 農業部農村發展及水土保持署
<https://taipei.ardswc.gov.tw/>
- 經濟部水利署
<https://www.wra.gov.tw/>
- 交通部公路局
<https://www.thb.gov.tw/>

避難收容處所

- 東光國小 (風、水、海)
面積：700 平方公尺
容納：140 人
地址：基隆市信義區東信路 236 巷 16 號
電話：(02) 2465-0329、0921-657-031
- 東信里民活動中心 (風、水、火、土、坡)
面積：177.44 平方公尺
容納：59 人
地址：基隆市信義區東信路 258 巷 54 號
電話：(02) 2465-3348



避難方向	基本圖例與道路	設施	標示
疏散避難方向	鄉(鎮、市、區)界線	國道	消防單位
	河流	快速道路	醫療院所
	建築區域	省道	警察單位
	鐵路	縣道	室內避難收容處所
		鄉道	
		適用震災	適用土石流災害
		適用風災	適用坡災
		適用水災	適用海嘯災害
		適用火災	

避難方向	基本圖例與道路	設施	標示
疏散避難方向	鄉(鎮、市、區)界線	國道	消防單位
	河流	快速道路	醫療院所
	建築區域	省道	警察單位
	鐵路	縣道	室內避難收容處所
		鄉道	
		適用震災	適用土石流災害
		適用風災	適用坡災
		適用水災	適用海嘯災害
		適用火災	

基隆市政府 114 年 05 月 製作

1001707-0017 信義區孝深里疏散避難圖

防災資訊

鄉(鎮、市、區)界圖

- 面積
1.72 平方公里
- 總人口數
4985 人



災害通報單位

- 信義區緊急應變小組
電話:(02)2428-2101
- 信義派出所
電話:(02)2465-6945
- 信義消防分隊
電話:(02)2468-3276

緊急聯絡人

- 孝深里里長
郭嬭萱
電話: 0984-118-441

防災資訊網站

- 行政院中央災害防救委員會
<https://cdprc.ey.gov.tw/>
- 農業部農村發展及水土保持署
<https://taipei.ardswc.gov.tw/>
- 經濟部水利署
<https://www.wra.gov.tw/>
- 交通部公路局
<https://www.thb.gov.tw/>

避難收容處所

- 孝深里民活動中心

面積：256.08 平方公尺
容納：85 人
地址：基隆市信義區深澳坑路 75 號
電話：0984-118-441

- 深澳國小樂活運動站

面積：266.42 平方公尺
容納：88 人
地址：基隆市信義區深澳坑路 55-1 號
電話：(02) 2465-2940#31



圖例

- 孝深里民活動中心

面積：256.08 平方公尺
容納：85 人
地址：基隆市信義區深澳坑路 75 號
電話：0984-118-441

- 深澳國小樂活運動站

面積：266.42 平方公尺
容納：88 人
地址：基隆市信義區深澳坑路 55-1 號
電話：(02) 2465-2940#31

基隆市政府 114 年 05 月 製作

避難方向	基本圖例與道路	設施	標示																					
疏散避難方向	<table border="1" style="width: 100%; border-collapse: collapse;"> <tr> <td style="width: 50%;"> 鄉(鎮、市、區)界線</td> <td style="width: 50%;"> 國道</td> </tr> <tr> <td> 河流</td> <td> 快速道路</td> </tr> <tr> <td> 建築區域</td> <td> 省道</td> </tr> <tr> <td> 鐵路</td> <td> 縣道</td> </tr> <tr> <td></td> <td> 鄉道</td> </tr> </table>	鄉(鎮、市、區)界線	國道	河流	快速道路	建築區域	省道	鐵路	縣道		鄉道	<table border="1" style="width: 100%; border-collapse: collapse;"> <tr> <td style="width: 50%;"> 消防單位</td> <td style="width: 50%;"> 適用震災</td> </tr> <tr> <td> 醫療院所</td> <td> 適用風災</td> </tr> <tr> <td> 警察單位</td> <td> 適用水災</td> </tr> <tr> <td> 室內避難收容處所</td> <td> 適用火災</td> </tr> <tr> <td></td> <td> 適用坡災</td> </tr> <tr> <td></td> <td> 適用海嘯災害</td> </tr> </table>	消防單位	適用震災	醫療院所	適用風災	警察單位	適用水災	室內避難收容處所	適用火災		適用坡災		適用海嘯災害
鄉(鎮、市、區)界線	國道																							
河流	快速道路																							
建築區域	省道																							
鐵路	縣道																							
	鄉道																							
消防單位	適用震災																							
醫療院所	適用風災																							
警察單位	適用水災																							
室內避難收容處所	適用火災																							
	適用坡災																							
	適用海嘯災害																							

1001707-0018 信義區孝賢里疏散避難圖

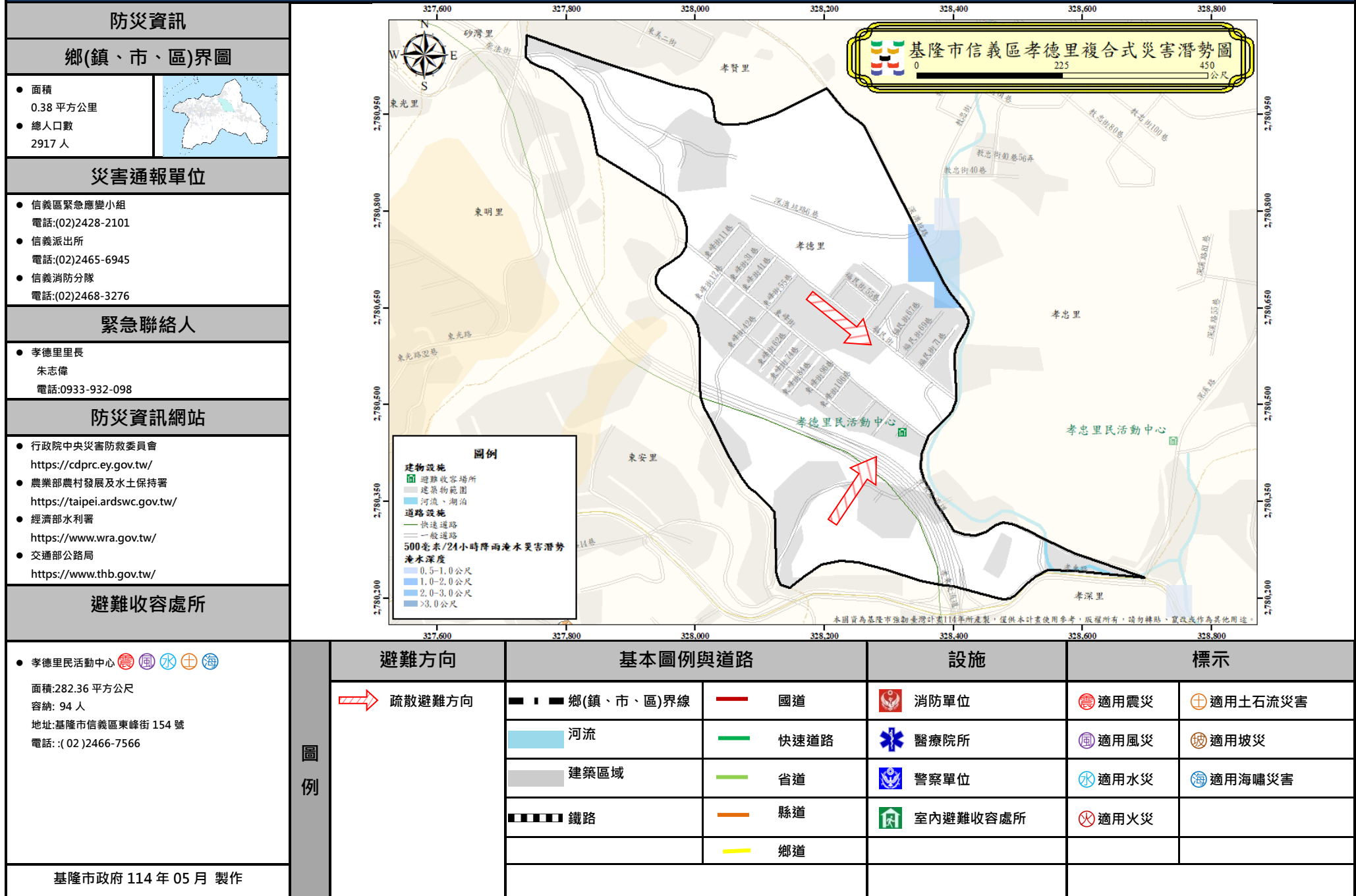
防災資訊	
鄉(鎮、市、區)界圖	
<ul style="list-style-type: none"> 面積 0.31 平方公里 總人口數 4027 人 	
災害通報單位	
<ul style="list-style-type: none"> 信義區緊急應變小組 電話:(02)2428-2101 信義派出所 電話:(02)2465-6945 信義消防分隊 電話:(02)2468-3276 	
緊急聯絡人	
<ul style="list-style-type: none"> 孝賢里里長 莊琬琳 電話: 0919-392-626 	
防災資訊網站	
<ul style="list-style-type: none"> 行政院中央災害防救委員會 https://cdprc.ey.gov.tw/ 農業部農村發展及水土保持署 https://taipei.ardswc.gov.tw/ 經濟部水利署 https://www.wra.gov.tw/ 交通部公路局 https://www.thb.gov.tw/ 	
避難收容處所	
<ul style="list-style-type: none"> 東光里民活動中心 <p>面積：533 平方公尺 容納：177 人 地址：基隆市信義區崇法街 133 號地下室 電話：(02) 2465-9232</p>	



避難方向	基本圖例與道路	設施	標示
疏散避難方向	鄉(鎮、市、區)界線	國道	消防單位
	河流	快速道路	醫療院所
	建築區域	省道	警察單位
	鐵路	縣道	室內避難收容處所
		鄉道	適用火災
			適用震災 適用風災 適用水災 適用土石流災害 適用坡災 適用海嘯災害

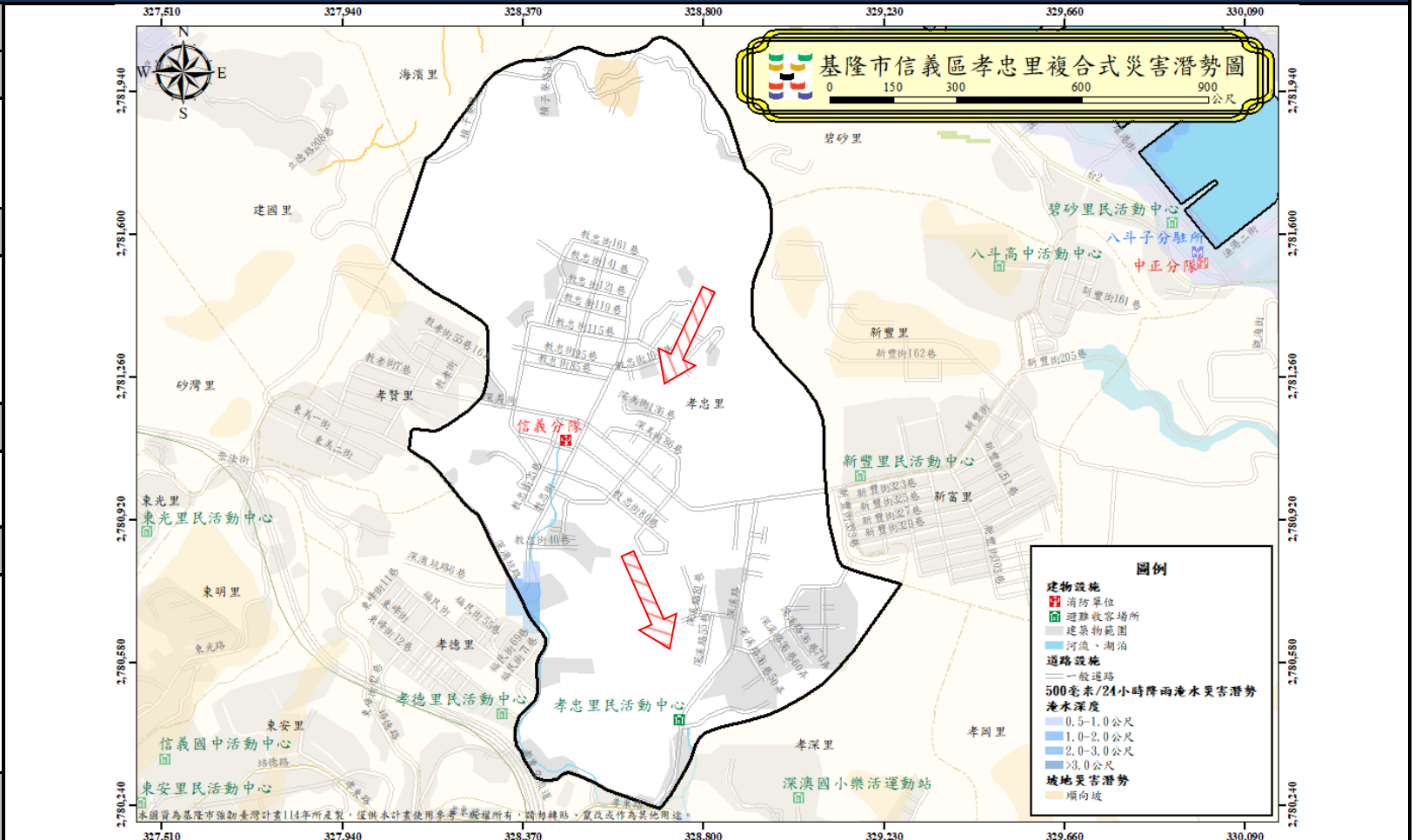
避難收容處所
<ul style="list-style-type: none"> 東光里民活動中心 <p>面積：533 平方公尺 容納：177 人 地址：基隆市信義區崇法街 133 號地下室 電話：(02) 2465-9232</p>
基隆市政府 114 年 05 月 製作

1001707-019 信義區孝德里疏散避難圖



1001707-020 信義區孝忠里疏散避難圖

防災資訊	
鄉(鎮、市、區)界圖	
<ul style="list-style-type: none"> 面積 1.09 平方公里 總人口數 9007 人 	
災害通報單位	
<ul style="list-style-type: none"> 信義區緊急應變小組 電話:(02)2428-2101 信義派出所 電話:(02)2465-6945 信義消防分隊 電話:(02)2468-3276 	
緊急聯絡人	
<ul style="list-style-type: none"> 孝忠里里長 林崇道 電話:0976-090-720 	
防災資訊網站	
<ul style="list-style-type: none"> 行政院中央災害防救委員會 https://cdprc.ep.gov.tw/ 農業部農村發展及水土保持署 https://taipei.ardswc.gov.tw/ 經濟部水利署 https://www.wra.gov.tw/ 交通部公路局 https://www.thb.gov.tw/ 	
避難收容處所	
<ul style="list-style-type: none"> 孝忠里民活動中心 面積: 386.62 平方公尺 容納: 128 人 地址: 基隆市信義區深溪路 8 號 電話: (02)2466-6236 	



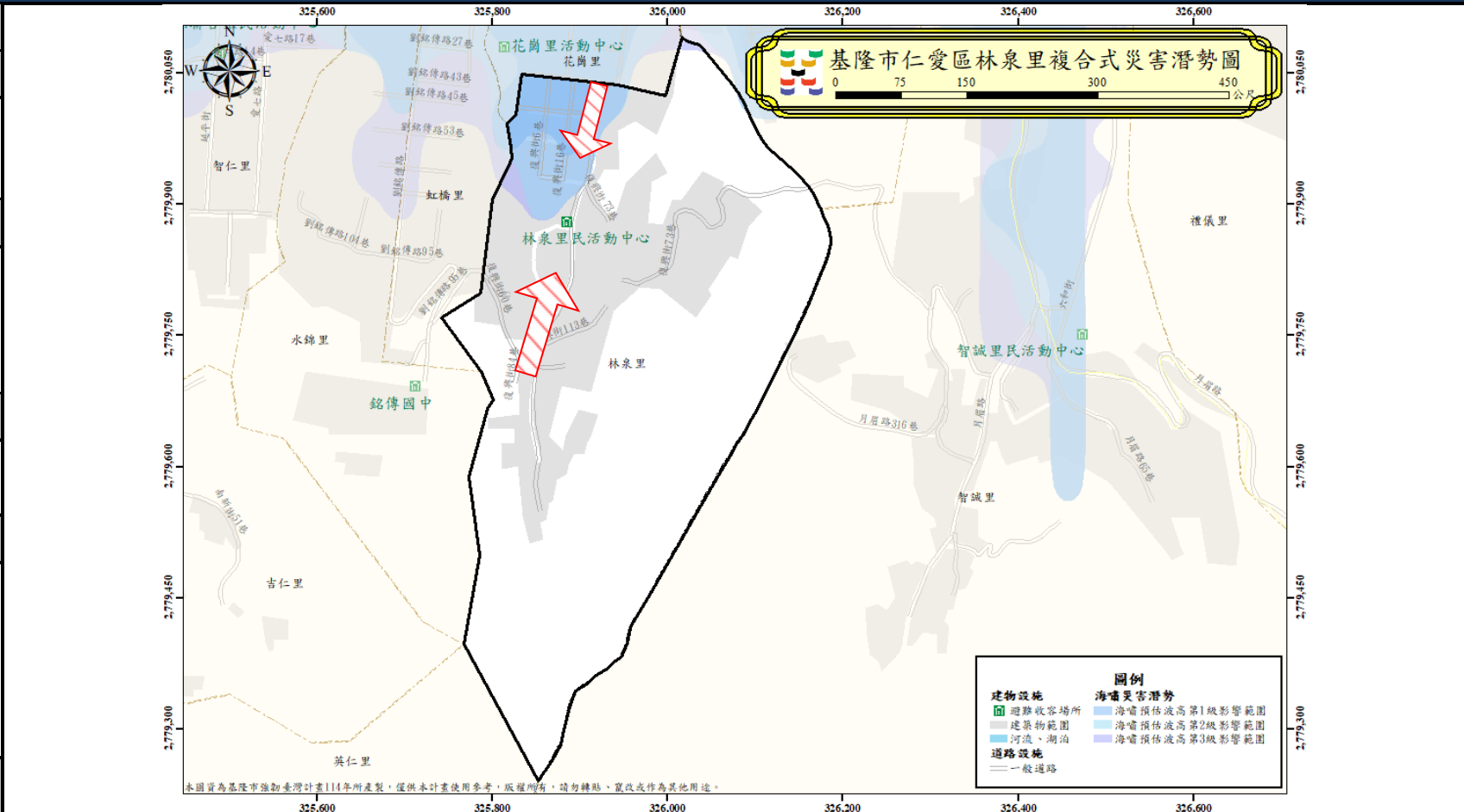
避難方向	
	疏散避難方向

圖例	基本圖例與道路		設施		標示				
		疏散避難方向		鄉(鎮、市、區)界線		消防單位		適用震災	
	河流		國道		醫療院所		適用風災		適用坡災
	建築區域		快速道路		警察單位		適用水災		適用海嘯災害
	鐵路		省道		室內避難收容處所		適用火災		
			縣道						
			鄉道						

基隆市政府 114 年 05 月 製作

1001704-0001 仁愛區林泉里疏散避難圖

防災資訊	
鄉(鎮、市、區)界圖	
<ul style="list-style-type: none"> 面積 0.22 平方公里 總人口數 2321 人 	
災害通報單位	
<ul style="list-style-type: none"> 仁愛區緊急應變小組 電話:(02)2430-1122 延平街派出所 電話:(02)2424-6950 仁愛消防分隊 電話:(02)2431-6900 	
緊急聯絡人	
<ul style="list-style-type: none"> 林泉里里長 駱俊雄 電話: 0919-948-587 	
防災資訊網站	
<ul style="list-style-type: none"> 行政院中央災害防救委員會 https://cdprc.ey.gov.tw/ 農業部農村發展及水土保持署 https://taipei.ardswc.gov.tw/ 經濟部水利署 https://www.wra.gov.tw/ 交通部公路局 https://www.thb.gov.tw/ 	
避難收容處所	
<ul style="list-style-type: none"> 林泉里民活動中心 <p>面積: 102 平方公尺 容納: 51 人 地址: 基隆市仁愛區復興街 60 巷 2 號 電話: (02) 2430-1122#313</p>	



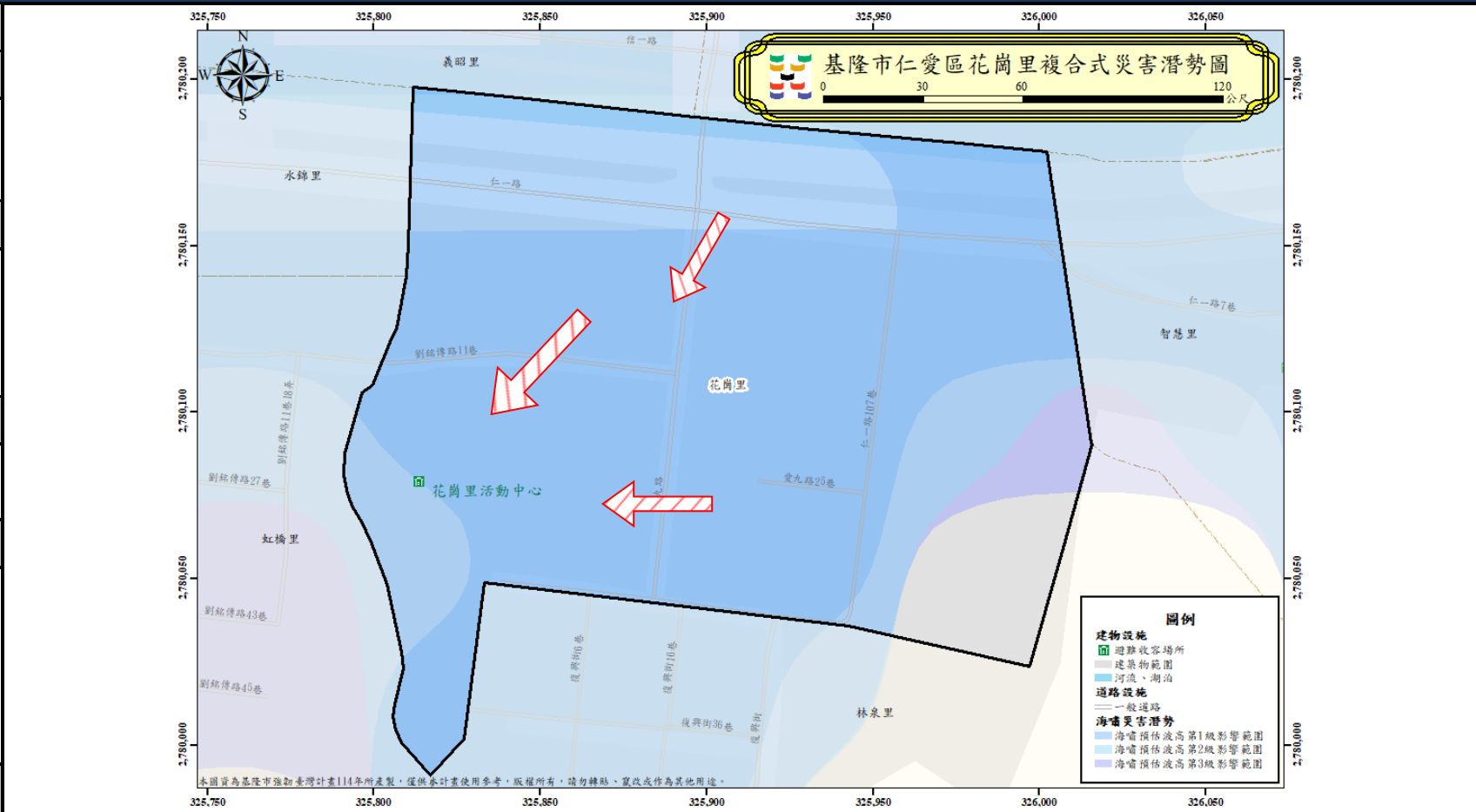
<ul style="list-style-type: none"> 林泉里民活動中心 <p>面積: 102 平方公尺 容納: 51 人 地址: 基隆市仁愛區復興街 60 巷 2 號 電話: (02) 2430-1122#313</p>
基隆市政府 114 年 05 月 製作

圖例	避難方向	基本圖例與道路	設施	標示
	疏散避難方向	<ul style="list-style-type: none"> ■■■■ 鄉(鎮、市、區)界線 ■■■■ 河流 ■■■■ 建築區域 ■■■■ 鐵路 	<ul style="list-style-type: none"> ■ 消防單位 ■ 醫療院所 ■ 警察單位 ■ 室內避難收容處所 	<ul style="list-style-type: none"> ⊕ 適用土石流災害 ⊖ 適用風災 ⊖ 適用水災 ⊖ 適用火災 ⊖ 適用坡災 ⊖ 適用海嘯災害
		<ul style="list-style-type: none"> — 國道 — 快速道路 — 省道 — 縣道 — 鄉道 		

1001704-0002 仁愛區花崗里疏散避難圖

防災資訊	
鄉(鎮、市、區)界圖	
<ul style="list-style-type: none"> 面積 0.03 平方公里 總人口數 1461 人 	
災害通報單位	
<ul style="list-style-type: none"> 仁愛區緊急應變小組 電話: (02)2430-1122 延平街派出所 電話: (02)2424-6950 仁愛消防分隊 電話: (02)2431-6900 	
緊急聯絡人	
<ul style="list-style-type: none"> 花崗里里長 姜永國 電話: 0935-910-370 	
防災資訊網站	
<ul style="list-style-type: none"> 行政院中央災害防救委員會 https://cdprc.ey.gov.tw/ 農業部農村發展及水土保持署 https://taipei.ardswc.gov.tw/ 經濟部水利署 https://www.wra.gov.tw/ 交通部公路局 https://www.thb.gov.tw/ 	
避難收容處所	

<ul style="list-style-type: none"> 花崗里民活動中心 <p>面積: 99 平方公尺 容納: 49 人 地址: 基隆市仁愛區劉銘傳路 11 巷 24 弄 3 號 電話: (02) 2430-1122#308</p>
基隆市政府 114 年 05 月 製作



圖例	避難方向	基本圖例與道路		設施	標示	
	疏散避難方向	鄉(鎮、市、區)界線	國道	消防單位	適用震災	適用土石流災害
		河流	快速道路	醫療院所	適用風災	適用坡災
		建築區域	省道	警察單位	適用水災	適用海嘯災害
		鐵路	縣道	室內避難收容處所	適用火災	
		鄉道				

1001704-0003 仁愛區虹橋里疏散避難圖

防災資訊	
鄉(鎮、市、區)界圖	
<ul style="list-style-type: none"> 面積 0.04 平方公里 總人口數 1005 人 	
災害通報單位	
<ul style="list-style-type: none"> 仁愛區緊急應變小組 電話: (02)2430-1122 延平街派出所 電話: (02)2424-6950 仁愛消防分隊 電話: (02)2431-6900 	
緊急聯絡人	
<ul style="list-style-type: none"> 虹橋里里長 李碧霞 電話 :0936-085-058 	
防災資訊網站	
<ul style="list-style-type: none"> 行政院中央災害防救委員會 https://cdprc.ey.gov.tw/ 農業部農村發展及水土保持署 https://taipei.ardswc.gov.tw/ 經濟部水利署 https://www.wra.gov.tw/ 交通部公路局 https://www.thb.gov.tw/ 	
避難收容處所	
<ul style="list-style-type: none"> 虹橋水錦聯合里民活動中心 面積: 220.914 平方公尺 容納: 110 人 地址: 基隆市仁愛區仁二路 53 號 電話: (02) 2430-1122 #316 	

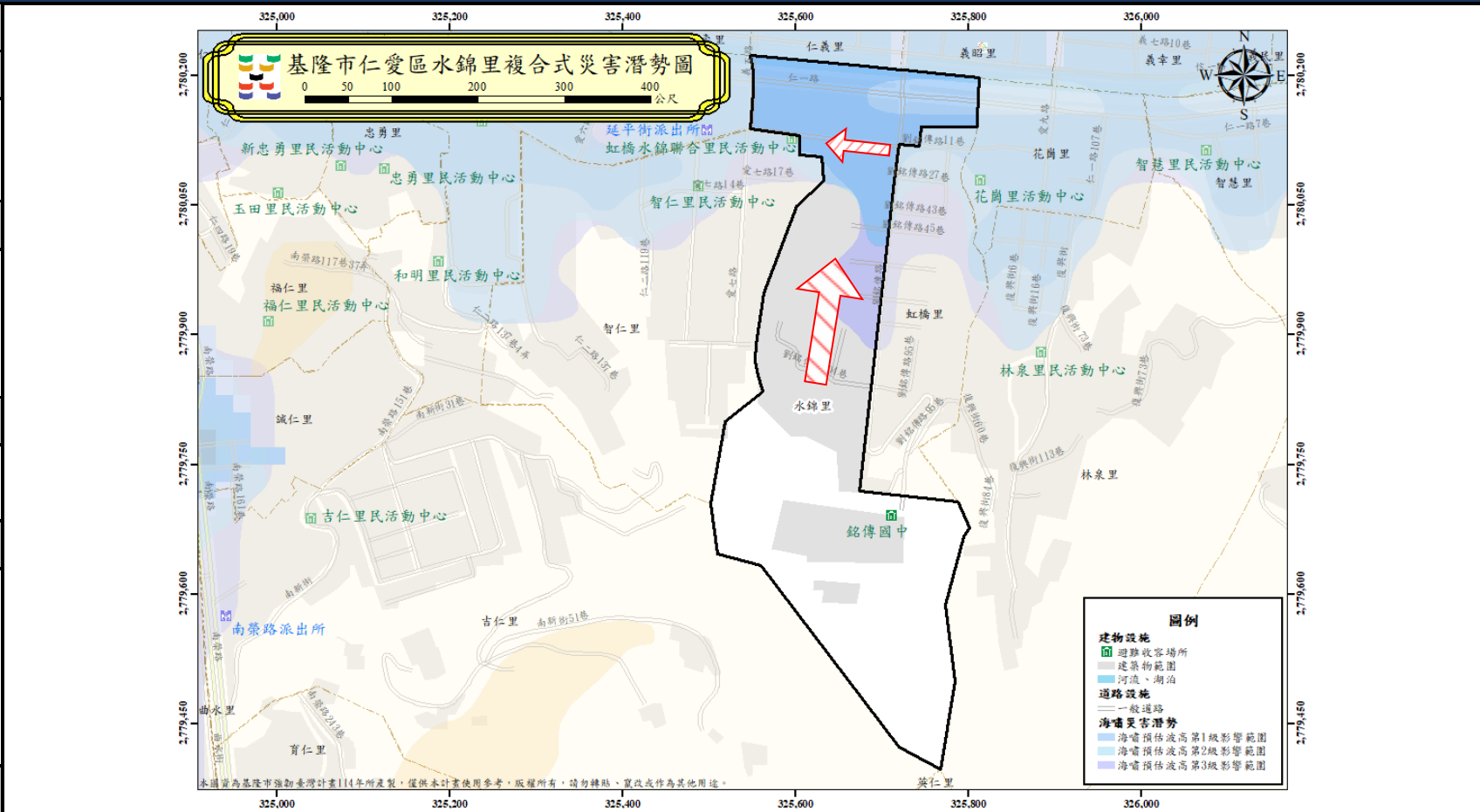


基隆市政府 114 年 05 月 製作

圖例	避難方向	基本圖例與道路		設施	標示	
	疏散避難方向	鄉(鎮、市、區)界線	國道	消防單位	適用震災	適用土石流災害
		河流	快速道路	醫療院所	適用風災	適用坡災
		建築區域	省道	警察單位	適用水災	適用海嘯災害
		鐵路	縣道	室內避難收容處所	適用火災	
		鄉道				

1001704-0004 仁愛區水錦里疏散避難圖

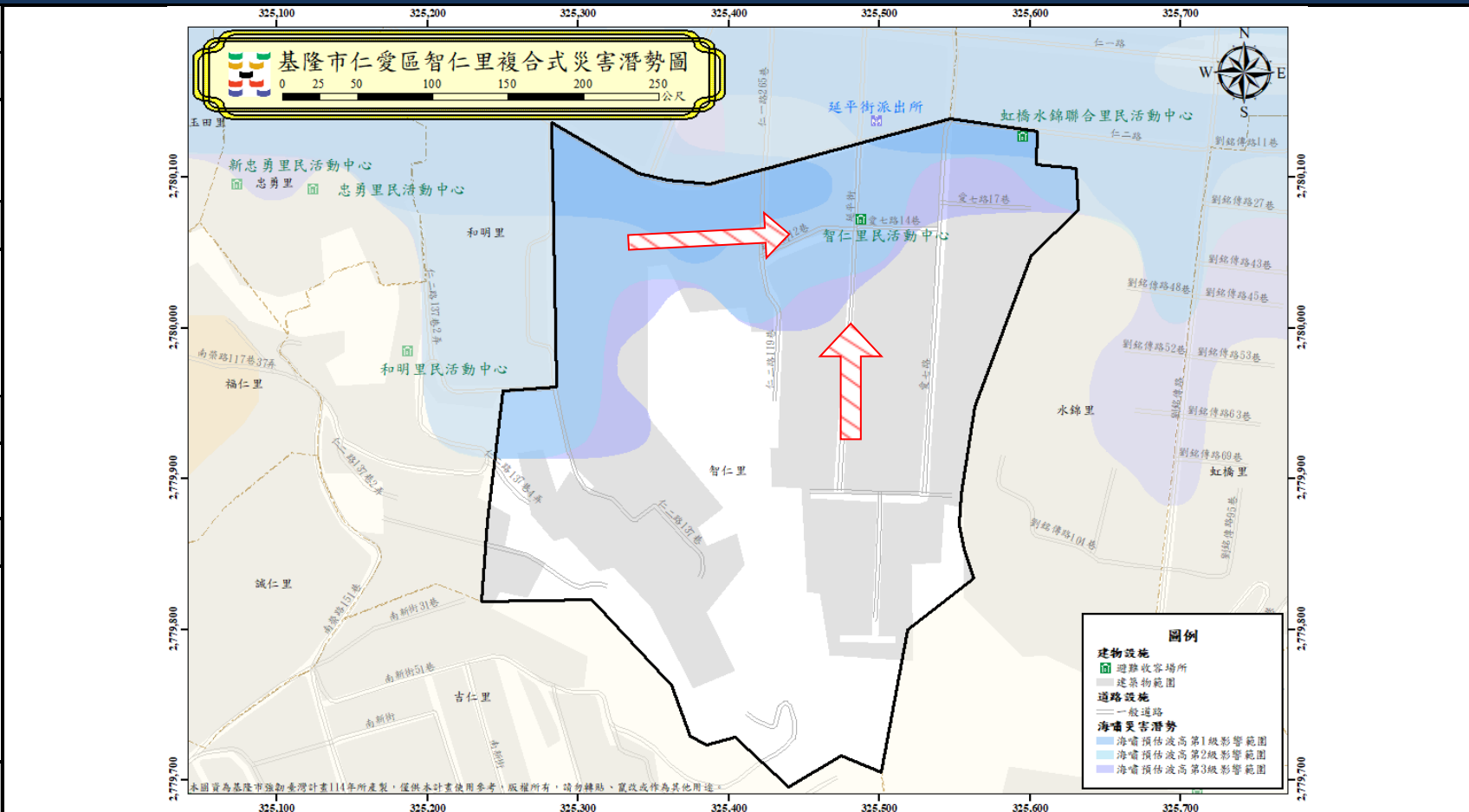
防災資訊	
鄉(鎮、市、區)界圖	
<ul style="list-style-type: none"> 面積 0.14 平方公里 總人口數 2747 人 	
災害通報單位	
<ul style="list-style-type: none"> 仁愛區緊急應變小組 電話: (02)2430-1122 延平街派出所 電話: (02)2424-6950 仁愛消防分隊 電話: (02)2431-6900 	
緊急聯絡人	
<ul style="list-style-type: none"> 水錦里里長 孫立君 電話: 0932-075-600 	
防災資訊網站	
<ul style="list-style-type: none"> 行政院中央災害防救委員會 https://cdprc.ey.gov.tw/ 農業部農村發展及水土保持署 https://taipei.ardswc.gov.tw/ 經濟部水利署 https://www.wra.gov.tw/ 交通部公路局 https://www.thb.gov.tw/ 	
避難收容處所	
<ul style="list-style-type: none"> 虹橋水錦聯合里民活動中心 (風、水、火、土、坡) <p>面積: 220.914 平方公尺 容納: 110 人 地址: 基隆市仁愛區仁二路 53 號 電話: (02) 24301122#316</p>	
基隆市政府 114 年 05 月 製作	



圖例	避難方向	基本圖例與道路		設施	標示	
	疏散避難方向	鄉(鎮、市、區)界線	國道	消防單位	適用震災	適用土石流災害
		河流	快速道路	醫療院所	適用風災	適用坡災
		建築區域	省道	警察單位	適用水災	適用海嘯災害
		鐵路	縣道	室內避難收容處所	適用火災	
		鄉道	市場			

1001704-0005 仁愛區智仁里疏散避難圖

防災資訊	
鄉(鎮、市、區)界圖	
<ul style="list-style-type: none"> 面積 0.11 平方公里 總人口數 3219 人 	
災害通報單位	
<ul style="list-style-type: none"> 仁愛區緊急應變小組 電話: (02)2430-1122 延平街派出所 電話: (02)2424-6950 仁愛消防分隊 電話: (02)2431-6900 	
緊急聯絡人	
<ul style="list-style-type: none"> 智仁里里長 林志堅 電話: 0932-258-081 	
防災資訊網站	
<ul style="list-style-type: none"> 行政院中央災害防救委員會 https://cdprc.ey.gov.tw/ 農業部農村發展及水土保持署 https://taipei.ardswc.gov.tw/ 經濟部水利署 https://www.wra.gov.tw/ 交通部公路局 https://www.thb.gov.tw/ 	
避難收容處所	
<ul style="list-style-type: none"> 智仁里民活動中心 (圖例符號) 面積: 126.18 平方公尺 容納: 63 人 地址: 基隆市仁愛區延平街 7 號 電話: (02) 2430-1122#308 仁愛國小 (圖例符號) 面積: 1008.35 平方公尺 容納: 504 人 地址: 基隆市仁愛區仁二路 139 號 電話: (02) 2428-9131#31 	

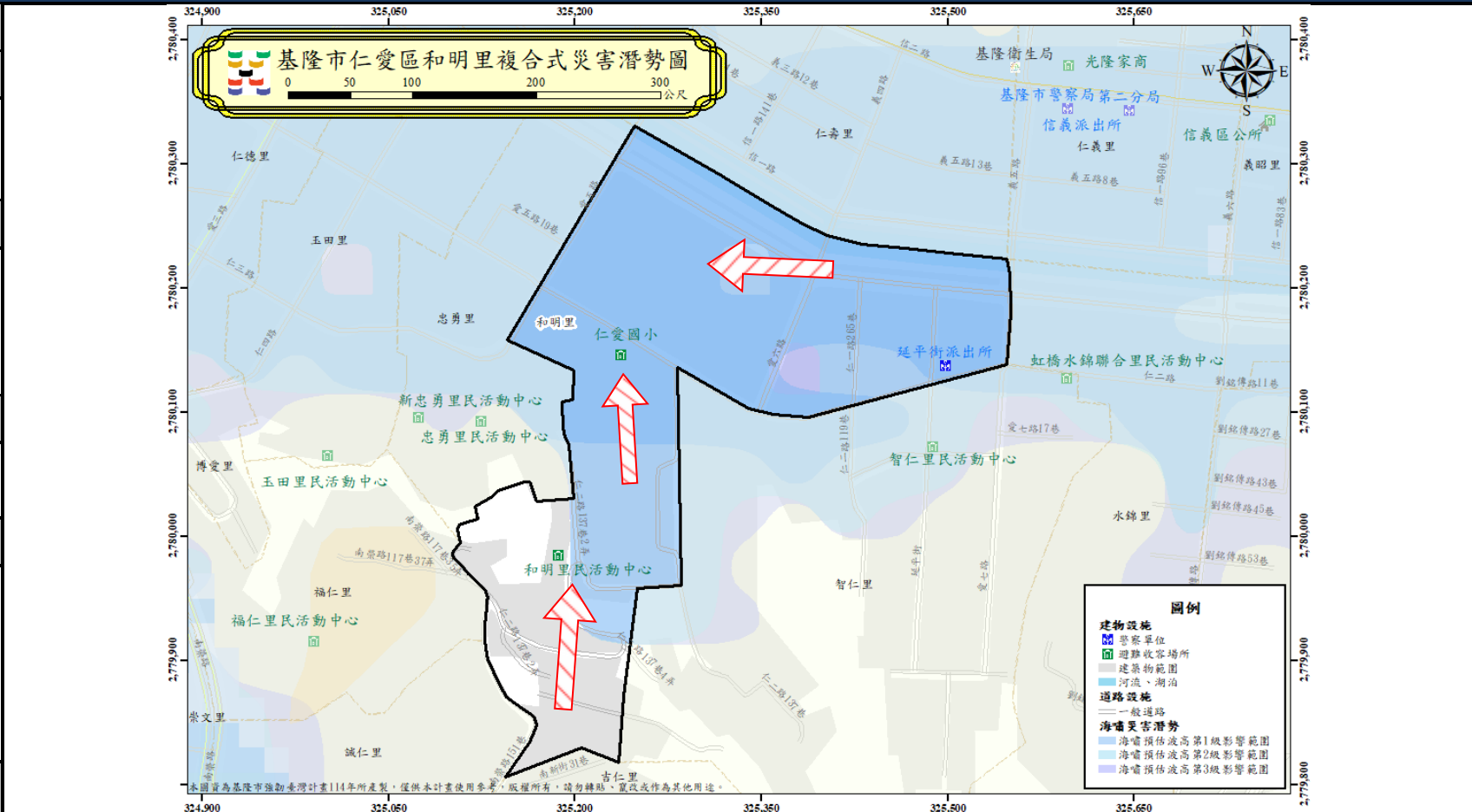


基隆市政府 114 年 05 月 製作

圖例	避難方向	基本圖例與道路		設施	標示	
	疏散避難方向	鄉(鎮、市、區)界線 河流 建築區域 鐵路	國道 快速道路 省道 縣道 鄉道	消防單位 醫療院所 警察單位 室內避難收容處所	適用震災 適用風災 適用水災 適用火災	適用土石流災害 適用坡災 適用海嘯災害

1001704-0006 仁愛區和明里疏散避難圖

防災資訊	
鄉(鎮、市、區)界圖	
<ul style="list-style-type: none"> 面積 0.09 平方公里 總人口數 2444 人 	
災害通報單位	
<ul style="list-style-type: none"> 仁愛區緊急應變小組 電話: (02)2430-1122 延平街派出所 電話: (02)242-46950 仁愛消防分隊 電話: (02)2431-6900 	
緊急聯絡人	
<ul style="list-style-type: none"> 和明里里長 陳建平 電話 :0913-513-455 	
防災資訊網站	
<ul style="list-style-type: none"> 行政院中央災害防救委員會 https://cdprc.ey.gov.tw/ 農業部農村發展及水土保持署 https://taipei.ardswc.gov.tw/ 經濟部水利署 https://www.wra.gov.tw/ 交通部公路局 https://www.thb.gov.tw/ 	
避難收容處所	
<ul style="list-style-type: none"> 和明里民活動中心 (震 風 火 土 坡 海) 面積: 361.03 平方公尺 容納: 180 人 地址: 基隆市仁愛區仁二路 137 巷 2 弄 1 之 3 號 電話: (02) 2430-1122#316 仁愛國小 (風 水 火 土 坡) 面積: 1008.35 平方公尺 容納: 504 人 地址: 基隆市仁愛區仁二路 139 號 電話: (02) 2428-9131#31 	

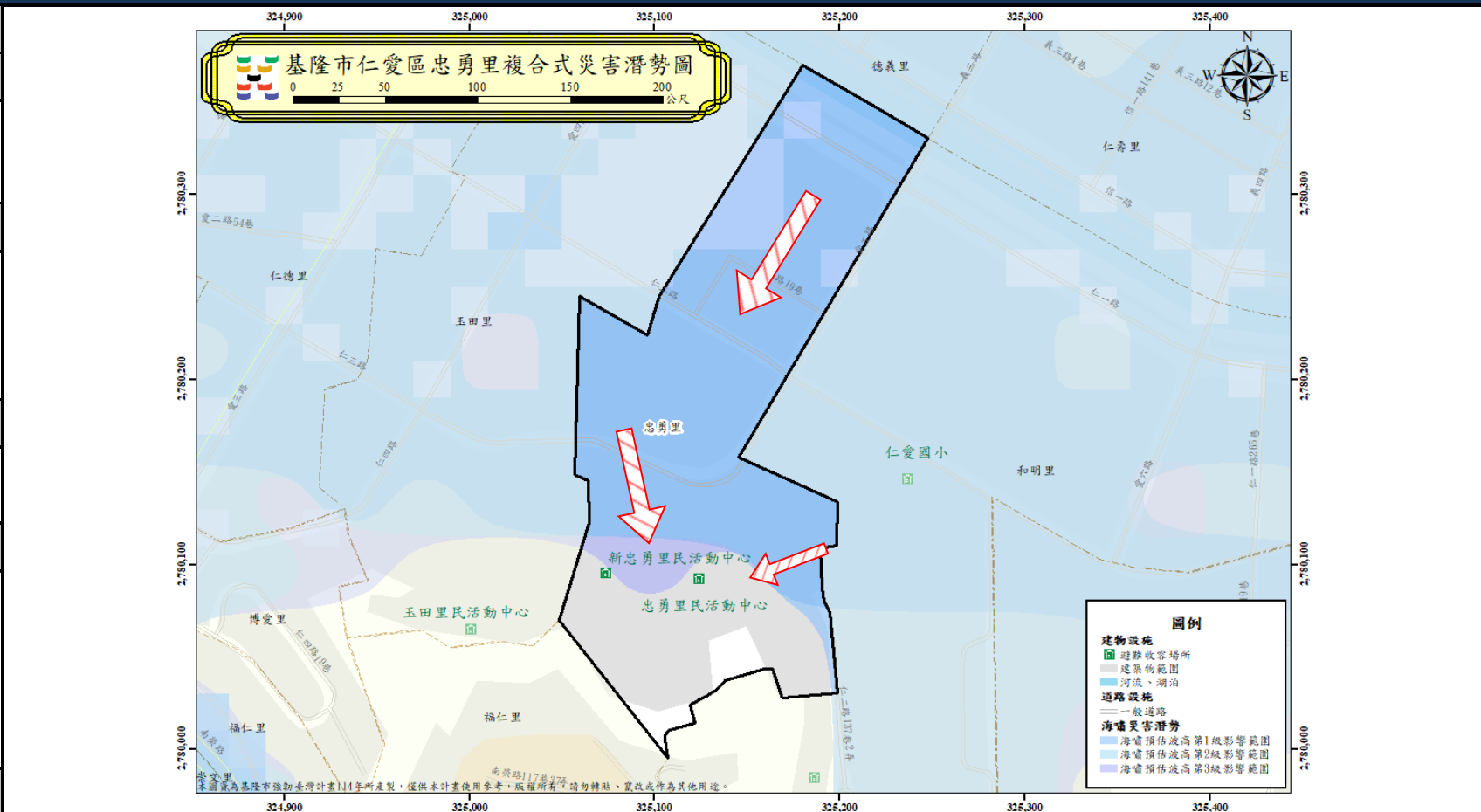


圖例	
<ul style="list-style-type: none"> 和明里民活動中心 (震 風 火 土 坡 海) 	<ul style="list-style-type: none"> 面積: 361.03 平方公尺 容納: 180 人 地址: 基隆市仁愛區仁二路 137 巷 2 弄 1 之 3 號 電話: (02) 2430-1122#316
<ul style="list-style-type: none"> 仁愛國小 (風 水 火 土 坡) 	<ul style="list-style-type: none"> 面積: 1008.35 平方公尺 容納: 504 人 地址: 基隆市仁愛區仁二路 139 號 電話: (02) 2428-9131#31
基隆市政府 114 年 05 月 製作	

避難方向	基本圖例與道路	設施	標示
疏散避難方向	<ul style="list-style-type: none"> 鄉(鎮、市、區)界線 河流 建築區域 鐵路 	<ul style="list-style-type: none"> 消防單位 醫療院所 警察單位 室內避難收容處所 	<ul style="list-style-type: none"> 適用震災 適用風災 適用水災 適用火災 適用土石流災害 適用坡災 適用海嘯災害
	<ul style="list-style-type: none"> 國道 快速道路 省道 縣道 鄉道 		

1001704-0007 仁愛區忠勇里疏散避難圖

防災資訊	
鄉(鎮、市、區)界圖	
<ul style="list-style-type: none"> 面積 0.04 平方公里 總人口數 1172 人 	
災害通報單位	
<ul style="list-style-type: none"> 仁愛區緊急應變小組 電話: (02)2430-1122 延平街派出所 電話: (02)2424-6950 仁愛消防分隊 電話: (02)2431-6900 	
緊急聯絡人	
<ul style="list-style-type: none"> 忠勇里里長 林羅清梅 電話: 0933-933-741 	
防災資訊網站	
<ul style="list-style-type: none"> 行政院中央災害防救委員會 https://cdprc.ey.gov.tw/ 農業部農村發展及水土保持署 https://taipei.ardswc.gov.tw/ 經濟部水利署 https://www.wra.gov.tw/ 交通部公路局 https://www.thb.gov.tw/ 	
避難收容處所	

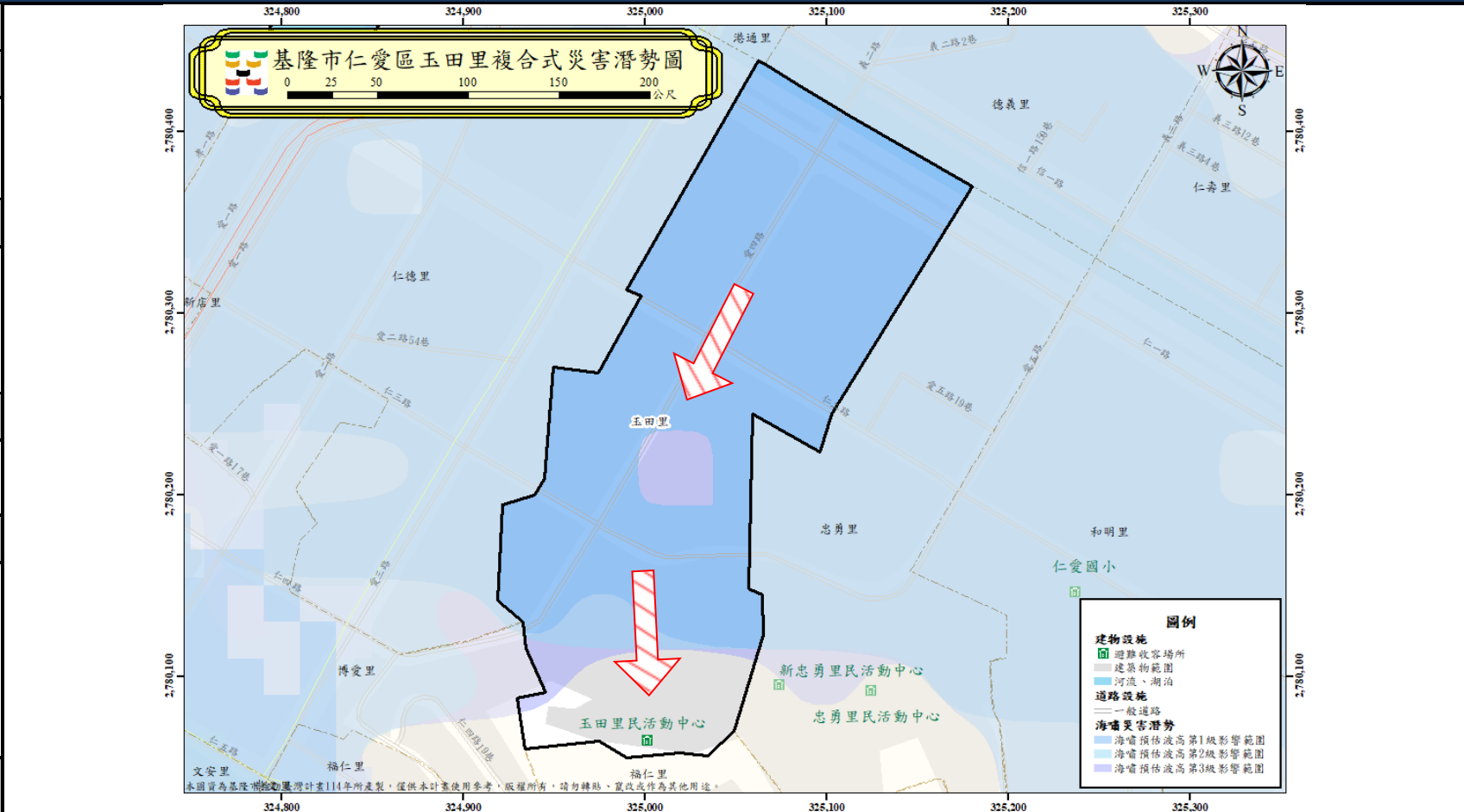


<ul style="list-style-type: none"> 忠勇里民活動中心 (震)(風)(水)(火)(土)(坡)(海) 面積: 87.86 平方公尺 容納: 43 人 地址: 基隆市仁愛區愛五路 6 巷 32 號 電話: (02) 2430-1122#312
<ul style="list-style-type: none"> 新忠勇里民活動中心 (震)(風)(水)(火)(土)(坡)(海) 面積: 171.92 平方公尺 容納: 85 人 地址: 基隆市仁愛區仁三路 3 巷 2 弄 1-1 號 電話: (02) 2430-1122#312
基隆市政府 114 年 05 月 製作

圖例	避難方向	基本圖例與道路		設施	標示	
		疏散避難方向	鄉(鎮、市、區)界線	國道	消防單位	適用震災
		河流	快速道路	醫療院所	適用風災	適用坡災
		建築區域	省道	警察單位	適用水災	適用海嘯災害
		鐵路	縣道	室內避難收容處所	適用火災	
			鄉道			

1001704-0008 仁愛區玉田里疏散避難圖

防災資訊	
鄉(鎮、市、區)界圖	
<ul style="list-style-type: none"> 面積 0.05 平方公里 總人口數 1298 人 	
災害通報單位	
<ul style="list-style-type: none"> 仁愛區緊急應變小組 電話: (02)2430-1122 延平街派出所 電話: (02)2424-6950 仁愛消防分隊 電話: (02)2431-6900 	
緊急聯絡人	
<ul style="list-style-type: none"> 玉田里里長 關美玉 電話 :0921-147-999 	
防災資訊網站	
<ul style="list-style-type: none"> 行政院中央災害防救委員會 https://cdprc.ey.gov.tw/ 農業部農村發展及水土保持署 https://taipei.ardswc.gov.tw/ 經濟部水利署 https://www.wra.gov.tw/ 交通部公路局 https://www.thb.gov.tw/ 	
避難收容處所	
<ul style="list-style-type: none"> 玉田里民活動中心 (圖標) <p>面積：66.6 平方公尺 容納：33 人 地址：基隆市仁愛區愛四路 2 巷 22 之 1 號 電話：(02) 2430-1122#312</p>	



基隆市政府 114 年 05 月 製作

圖例	避難方向	基本圖例與道路		設施	標示	
	疏散避難方向	鄉(鎮、市、區)界線 河流 建築區域 鐵路	國道 快速道路 省道 縣道 鄉道	消防單位 醫療院所 警察單位 室內避難收容處所	適用震災 適用風災 適用水災 適用火災	適用土石流災害 適用坡災 適用海嘯災害

1001704-0009 仁愛區仁德里疏散避難圖


防災資訊	
鄉(鎮、市、區)界圖	
<ul style="list-style-type: none"> 面積 0.07 平方公里 總人口數 1013 人 	
災害通報單位	
<ul style="list-style-type: none"> 仁愛區緊急應變小組 電話: (02)2430-1122 延平街派出所 電話: (02)2424-6950 仁愛消防分隊 電話: (02)2431-6900 	
緊急聯絡人	
<ul style="list-style-type: none"> 仁德里里長 王朝成 電話: 0921-805-077 	
防災資訊網站	
<ul style="list-style-type: none"> 行政院中央災害防救委員會 https://cdprc.ey.gov.tw/ 農業部農村發展及水土保持署 https://taipei.ardswc.gov.tw/ 經濟部水利署 https://www.wra.gov.tw/ 交通部公路局 https://www.thb.gov.tw/ 	
避難收容處所	
<ul style="list-style-type: none"> 仁德里民活動中心 (圖、火、土、坡) <p>面積: 179 平方公尺 容納: 89 人 地址: 基隆市仁愛區孝一路 82 之 1 號 2 樓旁通道 電話: (02) 2430-1122#307</p>	

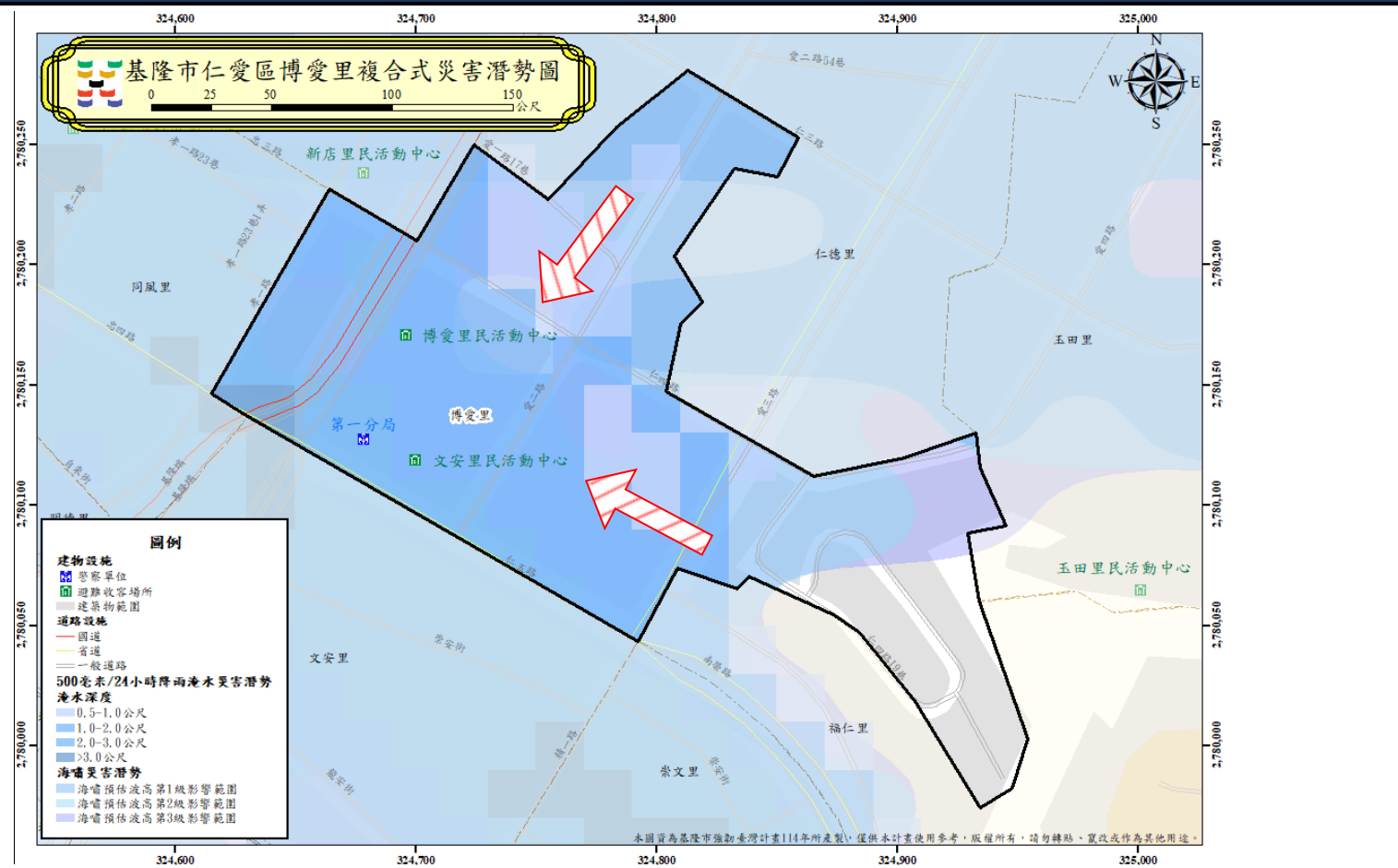


圖例	
<ul style="list-style-type: none"> 仁德里民活動中心 (圖、火、土、坡) <p>面積: 179 平方公尺 容納: 89 人 地址: 基隆市仁愛區孝一路 82 之 1 號 2 樓旁通道 電話: (02) 2430-1122#307</p>	
基隆市政府 114 年 05 月 製作	




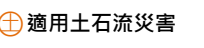

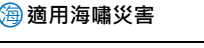

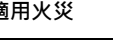
避難方向	基本圖例與道路	設施	標示
疏散避難方向	<ul style="list-style-type: none"> 鄉(鎮、市、區)界線 河流 建築區域 鐵路 	<ul style="list-style-type: none"> 消防單位 醫療院所 警察單位 室內避難收容處所 	<ul style="list-style-type: none"> 適用震災 適用風災 適用水災 適用海嘯災害 適用土石流災害 適用坡災
	<ul style="list-style-type: none"> 國道 快速道路 省道 縣道 鄉道 		

1001704-0010 仁愛區博愛里疏散避難圖

防災資訊	
鄉(鎮、市、區)界圖	
<ul style="list-style-type: none"> 面積 0.04 平方公里 總人口數 1663 人 	
災害通報單位	
<ul style="list-style-type: none"> 仁愛區緊急應變小組 電話: (02)2430-1122 忠二路派出所 電話: (02)2424-1363 仁愛消防分隊 電話: (02)2431-6900 	
緊急聯絡人	
<ul style="list-style-type: none"> 博愛里里長 邱三元 電話: 0953-396-116 	
防災資訊網站	
<ul style="list-style-type: none"> 行政院中央災害防救委員會 https://cdprc.ey.gov.tw/ 農業部農村發展及水土保持署 https://taipei.ardswc.gov.tw/ 經濟部水利署 https://www.wra.gov.tw/ 交通部公路局 https://www.thb.gov.tw/ 	
避難收容處所	



<ul style="list-style-type: none"> 博愛里民活動中心 (圖) (水) (火) (土) (坡) 面積：264 平方公尺 容納：132 人 地址：基隆市仁愛區愛一路 8 號 3 樓之 7 電話：(02) 2430-1122#316 文安里民活動中心 (圖) (風) (水) (火) (土) (坡) 面積：100 平方公尺 容納：50 人 地址：基隆市仁愛區仁五路 20 號 2 樓 電話：(02) 2430-1122#312
基隆市政府 114 年 05 月 製作

圖例	避難方向	基本圖例與道路		設施	標示	
	 疏散避難方向	 鄉(鎮、市、區)界線	 國道	 消防單位	 適用震災	 適用土石流災害
		 河流	 快速道路	 醫療院所	 適用風災	 適用坡災
		 建築區域	 省道	 警察單位	 適用水災	 適用海嘯災害
		 鐵路	 縣道	 室內避難收容處所	 適用火災	
			 鄉道			

1001704-0011 仁愛區福仁里疏散避難圖

防災資訊

鄉(鎮、市、區)界圖

- 面積
0.05 平方公里
- 總人口數
804 人



災害通報單位

- 仁愛區緊急應變小組
電話: (02)2430-1122
- 南榮路派出所
電話: (02)2424-2437
- 仁愛消防分隊
電話: (02)2431-6900

緊急聯絡人

- 福仁里里長
林木火
電話 :0932-354-957

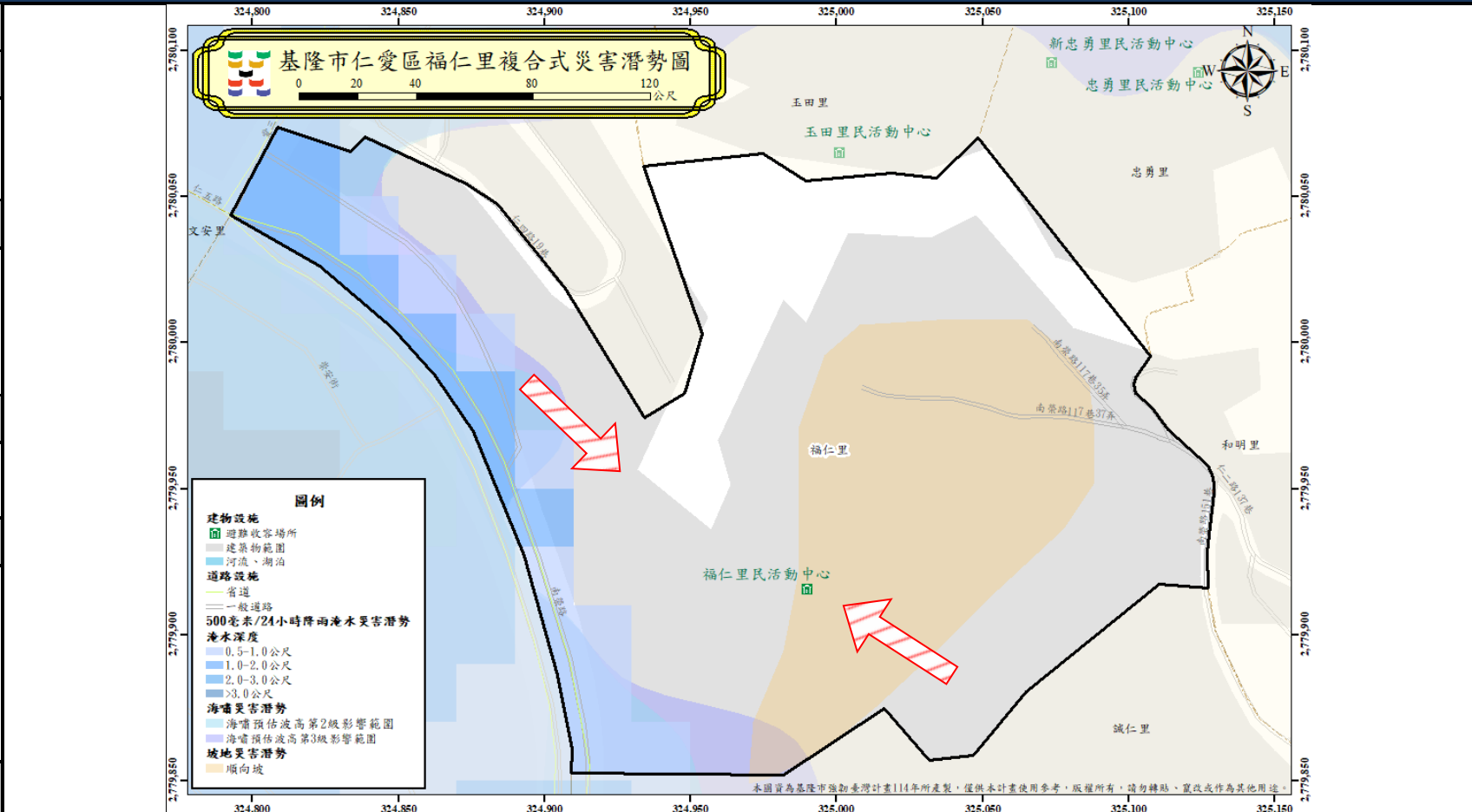
防災資訊網站

- 行政院中央災害防救委員會
<https://cdprc.ey.gov.tw/>
- 農業部農村發展及水土保持署
<https://taipei.ardswc.gov.tw/>
- 經濟部水利署
<https://www.wra.gov.tw/>
- 交通部公路局
<https://www.thb.gov.tw/>

避難收容處所

- 福仁里民活動中心 (圖 水 火 海)

面積 : 82 平方公尺
容納 : 41 人
地址 : 基隆市仁愛區南榮路 117 巷 31 弄 1 號
電話 : (02) 2430-1122#312

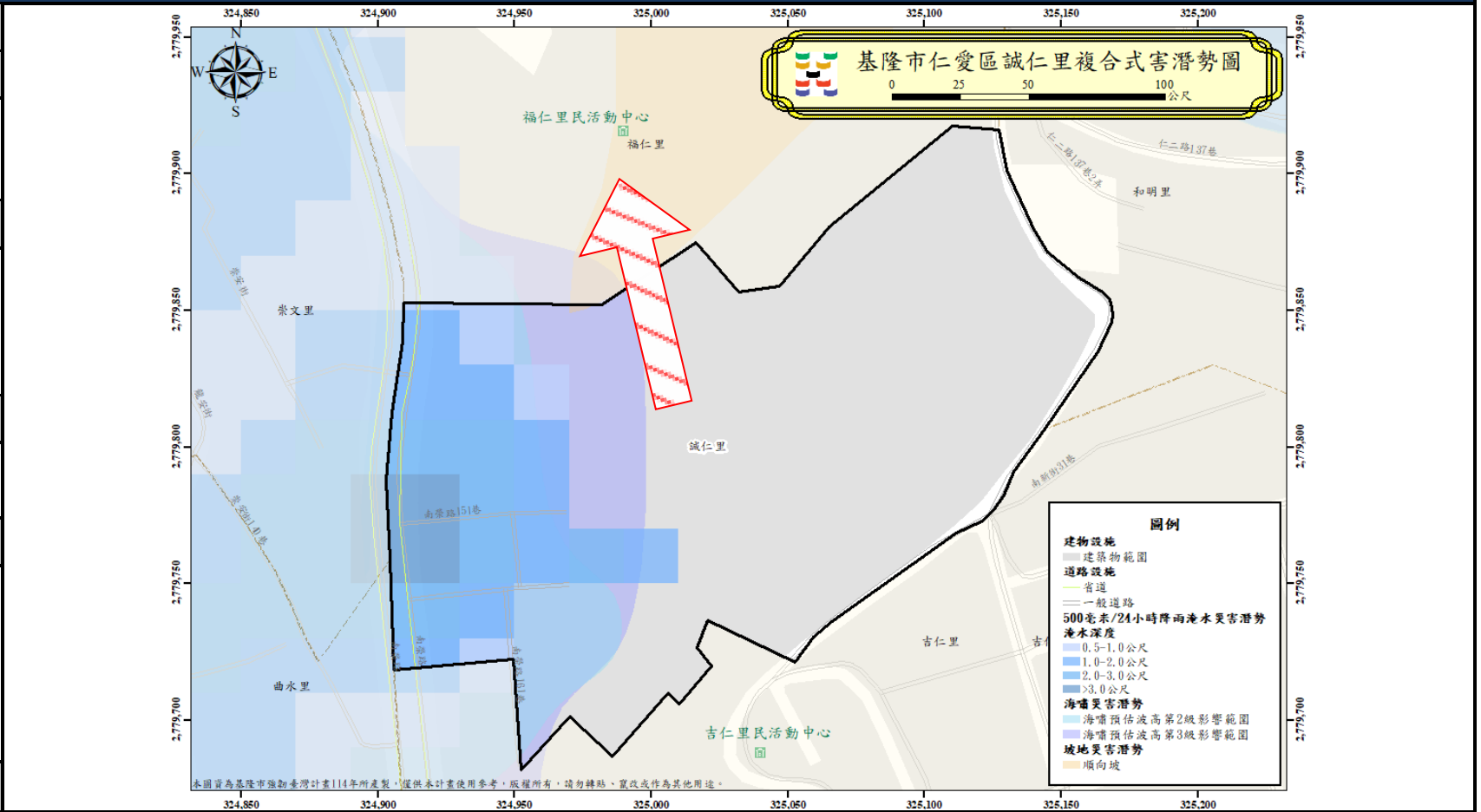


基隆市政府 114 年 05 月 製作

圖例	避難方向	基本圖例與道路		設施	標示
	疏散避難方向	鄉(鎮、市、區)界線	國道	消防單位	適用震災
	河流	快速道路	醫療院所	適用風災	適用坡災
	建築區域	省道	警察單位	適用水災	適用海嘯災害
	鐵路	縣道	室內避難收容處所	適用火災	
		鄉道			

1001704-0012 仁愛區誠仁里疏散避難圖

防災資訊	
鄉(鎮、市、區)界圖	
<ul style="list-style-type: none"> 面積 0.04 平方公里 總人口數 1024 人 	
災害通報單位	
<ul style="list-style-type: none"> 仁愛區緊急應變小組 電話: (02)2430-1122 南榮路派出所 電話: (02)2424-2437 仁愛消防分隊 電話: (02)2431-6900 	
緊急聯絡人	
<ul style="list-style-type: none"> 誠仁里里長 洪棟全 電話: 0920-774-939 	
防災資訊網站	
<ul style="list-style-type: none"> 政院中央災害防救委員會 https://cdprc.ey.gov.tw/ 農業部農村發展及水土保持署 https://taipei.ardswc.gov.tw/ 經濟部水利署 https://www.wra.gov.tw/ 交通部公路局 https://www.thb.gov.tw/ 	
避難收容處所	
<ul style="list-style-type: none"> 福仁里民活動中心 (圖 水 火 海) 面積: 82 平方公尺 容納: 41 人 地址: 基隆市仁愛區南榮路 117 巷 31 弄 1 號 電話: (02) 2430-1122#312 	

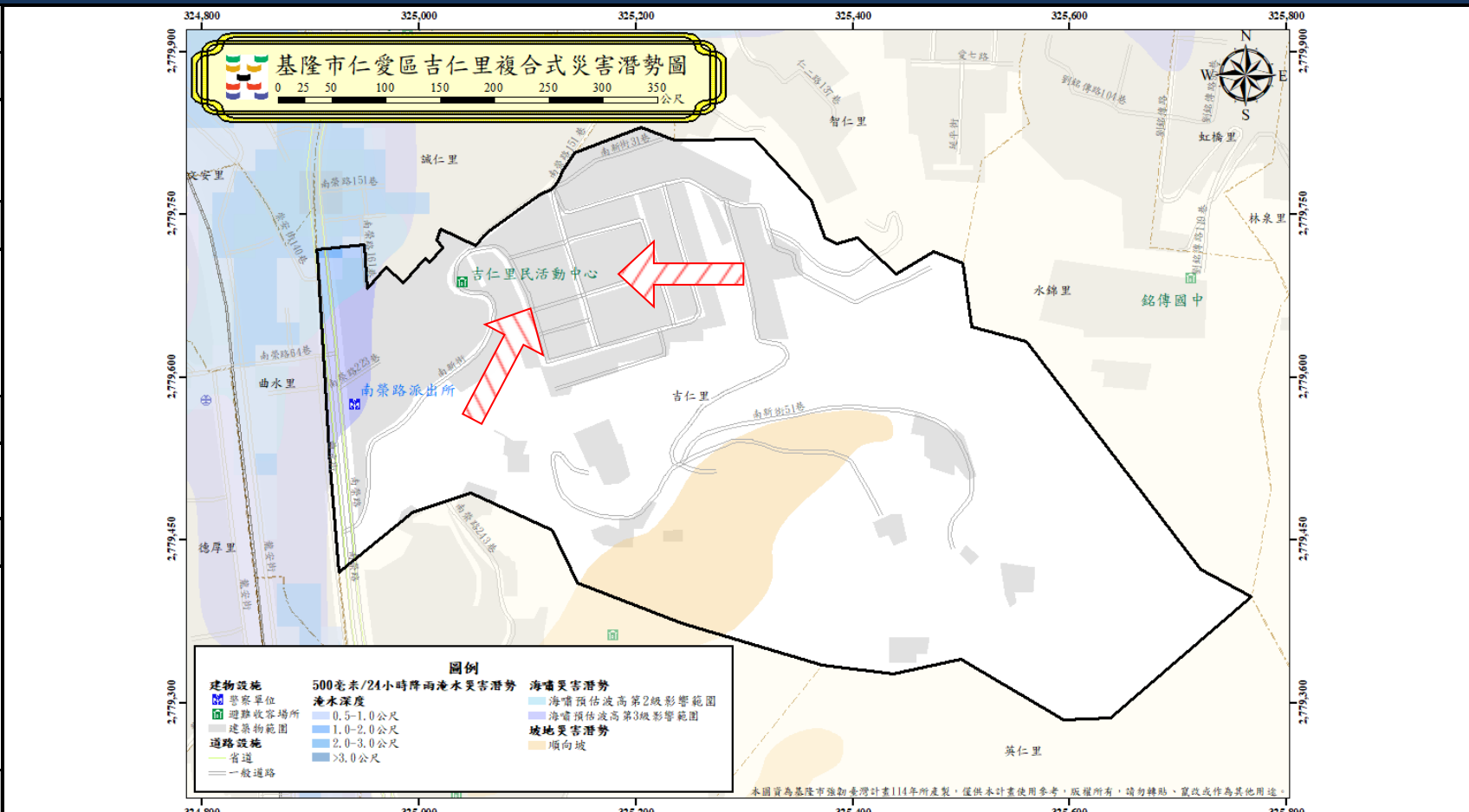


圖例	
<p>基隆市政府 114 年 05 月 製作</p>	

避難方向	基本圖例與道路	設施	標示
疏散避難方向	<ul style="list-style-type: none"> ■■■■ 鄉(鎮、市、區)界線 ■■■■ 河流 ■■■■ 建築區域 ■■■■ 鐵路 	<ul style="list-style-type: none"> — 國道 — 快速道路 — 省道 — 縣道 — 鄉道 	<ul style="list-style-type: none"> 消防單位 醫療院所 警察單位 室內避難收容處所
			<ul style="list-style-type: none"> 適用震災 適用風災 適用水災 適用海嘯災害 適用土石流災害 適用坡災

1001704-0013 仁愛區吉仁里疏散避難圖

防災資訊	
鄉(鎮、市、區)界圖	
<ul style="list-style-type: none"> 面積 0.26 平方公里 總人口數 2791 人 	
災害通報單位	
<ul style="list-style-type: none"> 仁愛區緊急應變小組 電話: (02)2430-1122 南榮路派出所 電話: (02)2424-2437 仁愛消防分隊 電話: (02)2431-6900 	
緊急聯絡人	
<ul style="list-style-type: none"> 吉仁里里長 李建德 電話: 0932-161-557 	
防災資訊網站	
<ul style="list-style-type: none"> 行政院中央災害防救委員會 https://cdprc.ey.gov.tw/ 農業部農村發展及水土保持署 https://taipei.ardswc.gov.tw/ 經濟部水利署 https://www.wra.gov.tw/ 交通部公路局 https://www.thb.gov.tw/ 	
避難收容處所	
<ul style="list-style-type: none"> 吉仁里民活動中心 面積: 94.92 平方公尺 容納: 47 人 地址: 基隆市仁愛區南新街 29 之 6 號 電話: (02) 2430-1122#319 	

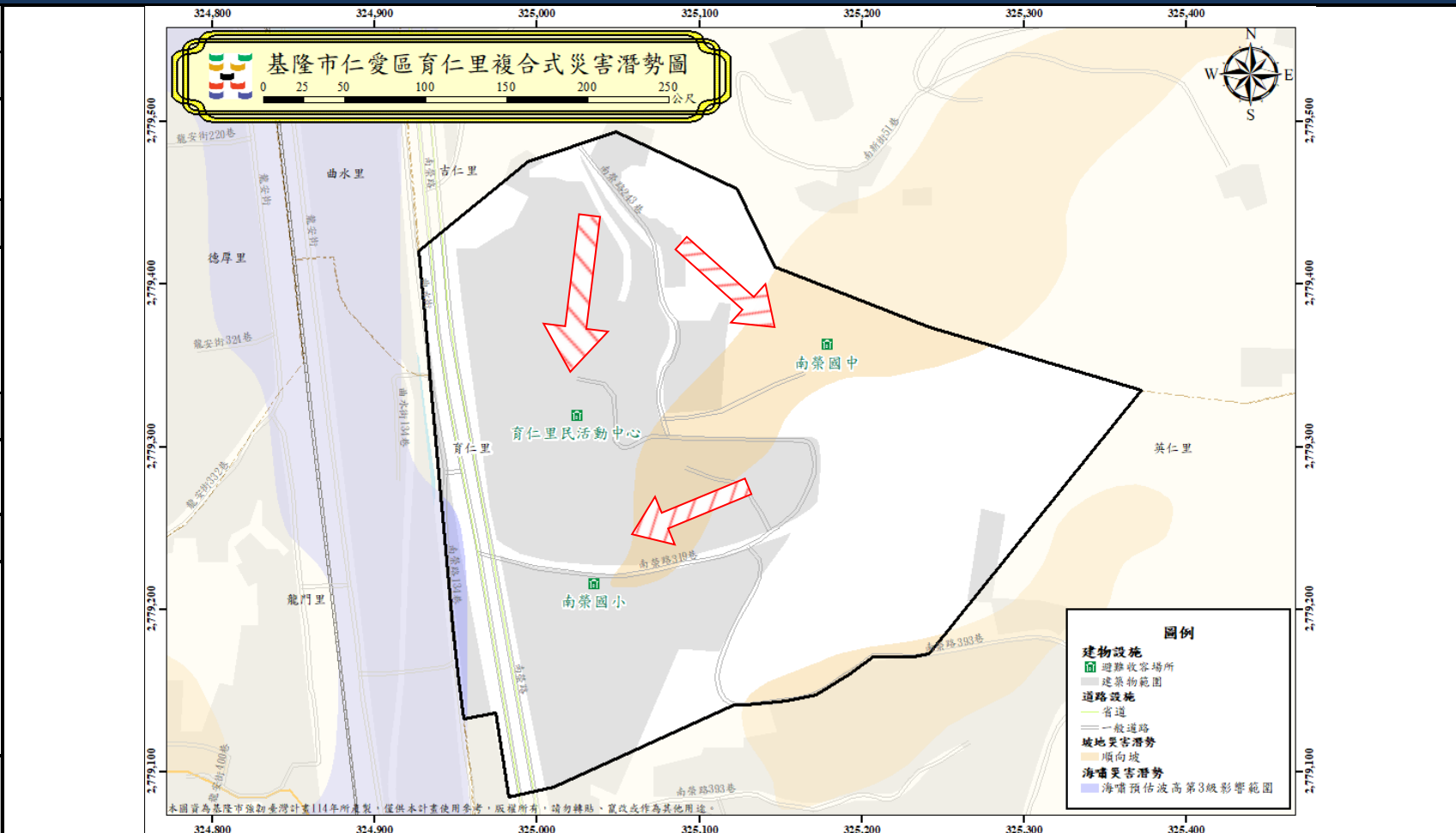


避難收容處所	
<ul style="list-style-type: none"> 吉仁里民活動中心 面積: 94.92 平方公尺 容納: 47 人 地址: 基隆市仁愛區南新街 29 之 6 號 電話: (02) 2430-1122#319 	
基隆市政府 114 年 05 月 製作	

圖例	避難方向	基本圖例與道路		設施	標示	
		疏散避難方向	鄉(鎮、市、區)界線	國道	消防單位	適用震災
		河流	快速道路	醫療院所	適用風災	適用坡災
		建築區域	省道	警察單位	適用水災	適用海嘯災害
		鐵路	縣道	室內避難收容處所	適用火災	
			鄉道			

1001704-0014 仁愛區育仁里疏散避難圖

防災資訊	
鄉(鎮、市、區)界圖	
<ul style="list-style-type: none"> 面積 0.11 平方公里 總人口數 828 人 	
災害通報單位	
<ul style="list-style-type: none"> 仁愛區緊急應變小組 電話: (02)2430-1122 南榮路派出所 電話: (02)2424-2437 仁愛消防分隊 電話: (02)2431-6900 	
緊急聯絡人	
<ul style="list-style-type: none"> 育仁里里長 藍正信 電話: 0988-963-893 	
防災資訊網站	
<ul style="list-style-type: none"> 行政院中央災害防救委員會 https://cdprc.ey.gov.tw/ 農業部農村發展及水土保持署 https://taipei.ardswc.gov.tw/ 經濟部水利署 https://www.wra.gov.tw/ 交通部公路局 https://www.thb.gov.tw/ 	
避難收容處所	

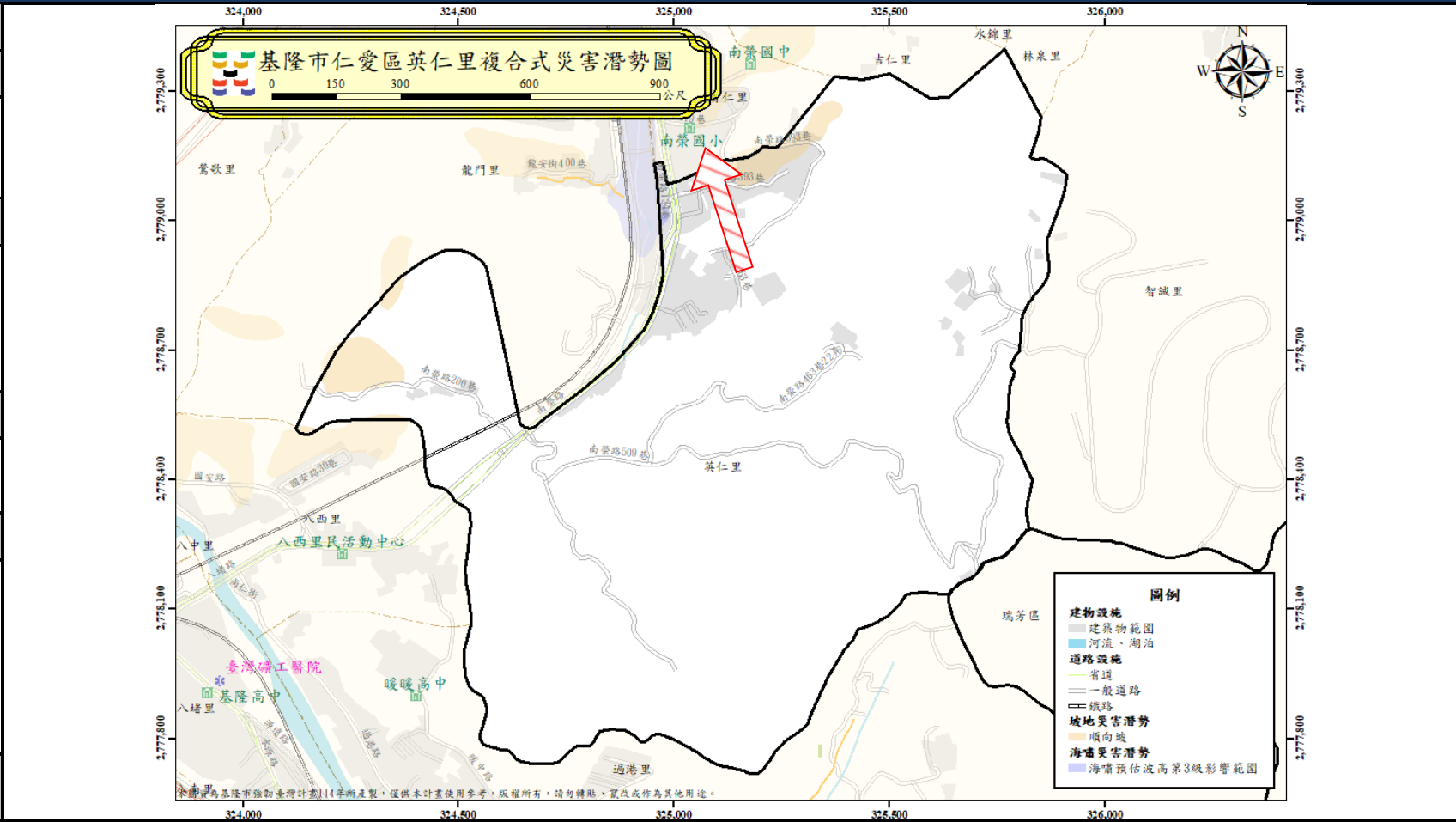


<ul style="list-style-type: none"> 育仁里活動中心 (水)(火)(土)(風)(海) 面積: 124.36 平方公尺 容納: 62 人 地址: 基隆市仁愛區南榮路 269 巷 28 之 1 號 電話: (02) 2430-1122#307
<ul style="list-style-type: none"> 南榮國小 (水)(火)(土)(風) 面積: 824.34 平方公尺 容納: 412 人 地址: 基隆市仁愛區南榮路 321 號 電話: (02) 2422-3038
<ul style="list-style-type: none"> 南榮國中 (水)(火)(土)(風) 面積: 1008 平方公尺 容納: 504 人 地址: 基隆市仁愛區南榮路 319 巷 36 號 電話: (02) 2428-2188#34
基隆市政府 114 年 05 月 製作

圖例	避難方向	基本圖例與道路		設施	標示	
	疏散避難方向	鄉(鎮、市、區)界線 河流 建築區域 鐵路	國道 快速道路 省道 縣道 鄉道	消防單位 醫療院所 警察單位 室內避難收容處所	適用震災 適用風災 適用水災 適用火災	適用土石流災害 適用坡災 適用海嘯災害

1001704-0015 仁愛區英仁里疏散避難圖

防災資訊	
鄉(鎮、市、區)界圖	
<ul style="list-style-type: none"> 面積 1.65 平方公里 總人口數 1380 人 	
災害通報單位	
<ul style="list-style-type: none"> 仁愛區緊急應變小組 電話: (02)2430-1122 南榮路派出所 電話: (02)2424-2437 仁愛消防分隊 電話: (02)2431-6900 	
緊急聯絡人	
<ul style="list-style-type: none"> 英仁里里長 羅景安 電話: 0932-354-825 	
防災資訊網站	
<ul style="list-style-type: none"> 行政院中央災害防救委員會 https://cdprc.ey.gov.tw/ 農業部農村發展及水土保持署 https://taipei.ardswc.gov.tw/ 經濟部水利署 https://www.wra.gov.tw/ 交通部公路局 https://www.thb.gov.tw/ 	
避難收容處所	
<ul style="list-style-type: none"> 南榮國小 <p>面積: 824.34 平方公尺 容納: 412 人 地址: 基隆市仁愛區南榮路 321 號 電話: (02) 2422-3038</p>	

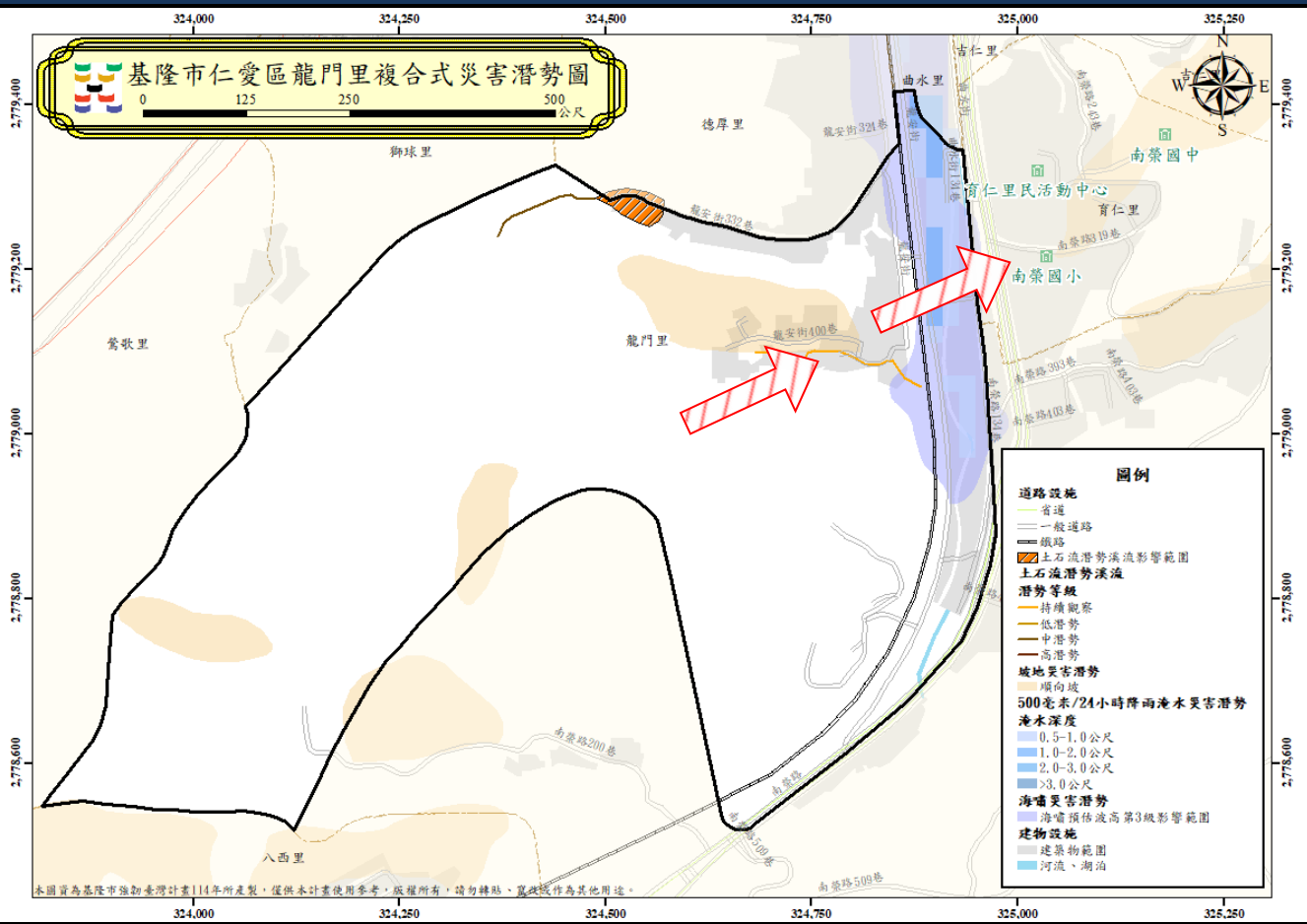


基隆市政府 114 年 05 月 製作

圖例	避難方向	基本圖例與道路		設施	標示	
		疏散避難方向	鄉(鎮、市、區)界線	國道	消防單位	適用震災
		河流	快速道路	醫療院所	適用風災	適用坡災
		建築區域	省道	警察單位	適用水災	適用海嘯災害
		鐵路	縣道	室內避難收容處所	適用火災	
			鄉道			

1001704-0016 仁愛區龍門里疏散避難圖

防災資訊	
鄉(鎮、市、區)界圖	
<ul style="list-style-type: none"> 面積 0.52 平方公里 總人口數 850 人 	
災害通報單位	
<ul style="list-style-type: none"> 仁愛區緊急應變小組 電話: (02)2430-1122 南榮路派出所 電話: (02)2424-2437 仁愛消防分隊 電話: (02)2431-6900 	
緊急聯絡人	
<ul style="list-style-type: none"> 龍門里里長 林宗益 電話: 0919-394-262 	
防災資訊網站	
<ul style="list-style-type: none"> 行政院中央災害防救委員會 https://cdprc.ey.gov.tw/ 農業部農村發展及水土保持署 https://taipei.ardswc.gov.tw/ 經濟部水利署 https://www.wra.gov.tw/ 交通部公路局 https://www.thb.gov.tw/ 	
避難收容處所	
<ul style="list-style-type: none"> 南榮國小 (震、風、水、火、土、坡) <p>面積: 824.34 平方公尺 容納: 412 人 地址: 基隆市仁愛區南榮路 321 號 電話: (02) 2422-3038</p>	

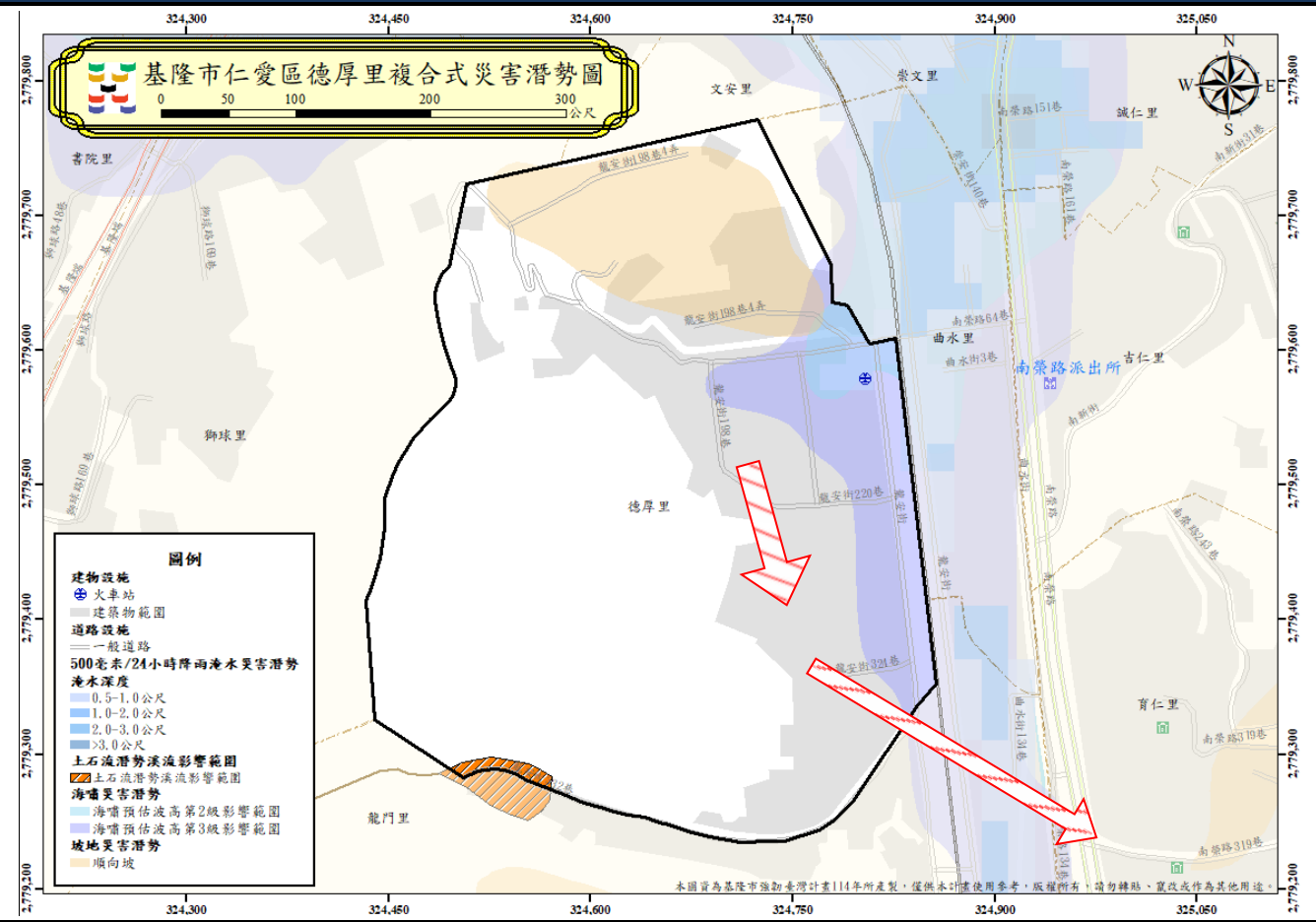


基隆市政府 114 年 05 月 製作

圖例	避難方向	基本圖例與道路		設施	標示	
	疏散避難方向	鄉(鎮、市、區)界線 河流 建築區域 鐵路	國道 快速道路 省道 縣道 鄉道	消防單位 醫療院所 警察單位 室內避難收容處所	適用震災 適用風災 適用水災 適用火災	適用土石流災害 適用坡災 適用海嘯災害

1001704-0017 仁愛區德厚里疏散避難圖

防災資訊	
鄉(鎮、市、區)界圖	
<ul style="list-style-type: none"> 面積 0.14 平方公里 總人口數 1915 人 	
災害通報單位	
<ul style="list-style-type: none"> 仁愛區緊急應變小組 電話: (02)2430-1122 南榮路派出所 電話: (02)2424-2437 仁愛消防分隊 電話: (02)2431-6900 	
緊急聯絡人	
<ul style="list-style-type: none"> 德厚里里長 莊育超 電話: 0915-254-662 	
防災資訊網站	
<ul style="list-style-type: none"> 行政院中央災害防救委員會 https://cdprc.ey.gov.tw/ 農業部農村發展及水土保持署 https://taipei.ardswc.gov.tw/ 經濟部水利署 https://www.wra.gov.tw/ 交通部公路局 https://www.thb.gov.tw/ 	
避難收容處所	
<ul style="list-style-type: none"> 南榮國小 <p>面積: 824.34 平方公尺 容納: 412 人 地址: 基隆市仁愛區南榮路 321 號 電話: (02) 2422-3038</p>	



圖例	
	火車站
	建築物範圍
	道路設施
	500毫米/24小時降雨淹水災害潛勢
	淹水深度
	0.5-1.0公尺
	1.0-2.0公尺
	2.0-3.0公尺
	>3.0公尺
	土石流潛勢溪流影響範圍
	海嘯預估波高第2級影響範圍
	海嘯預估波高第3級影響範圍
	坡地災害潛勢
	順向坡

避難收容處所	
<ul style="list-style-type: none"> 南榮國小 <p>面積: 824.34 平方公尺 容納: 412 人 地址: 基隆市仁愛區南榮路 321 號 電話: (02) 2422-3038</p>	
基隆市政府 114 年 05 月 製作	

圖例	避難方向	基本圖例與道路		設施	標示
	疏散避難方向	鄉(鎮、市、區)界線	國道	消防單位	適用震災
		河流	快速道路	醫療院所	適用風災
		建築區域	省道	警察單位	適用水災
		鐵路	縣道	室內避難收容處所	適用火災
		鄉道		適用海嘯災害	
				適用土石流災害	
				適用坡災	

1001704-0018 仁愛區曲水里疏散避難圖

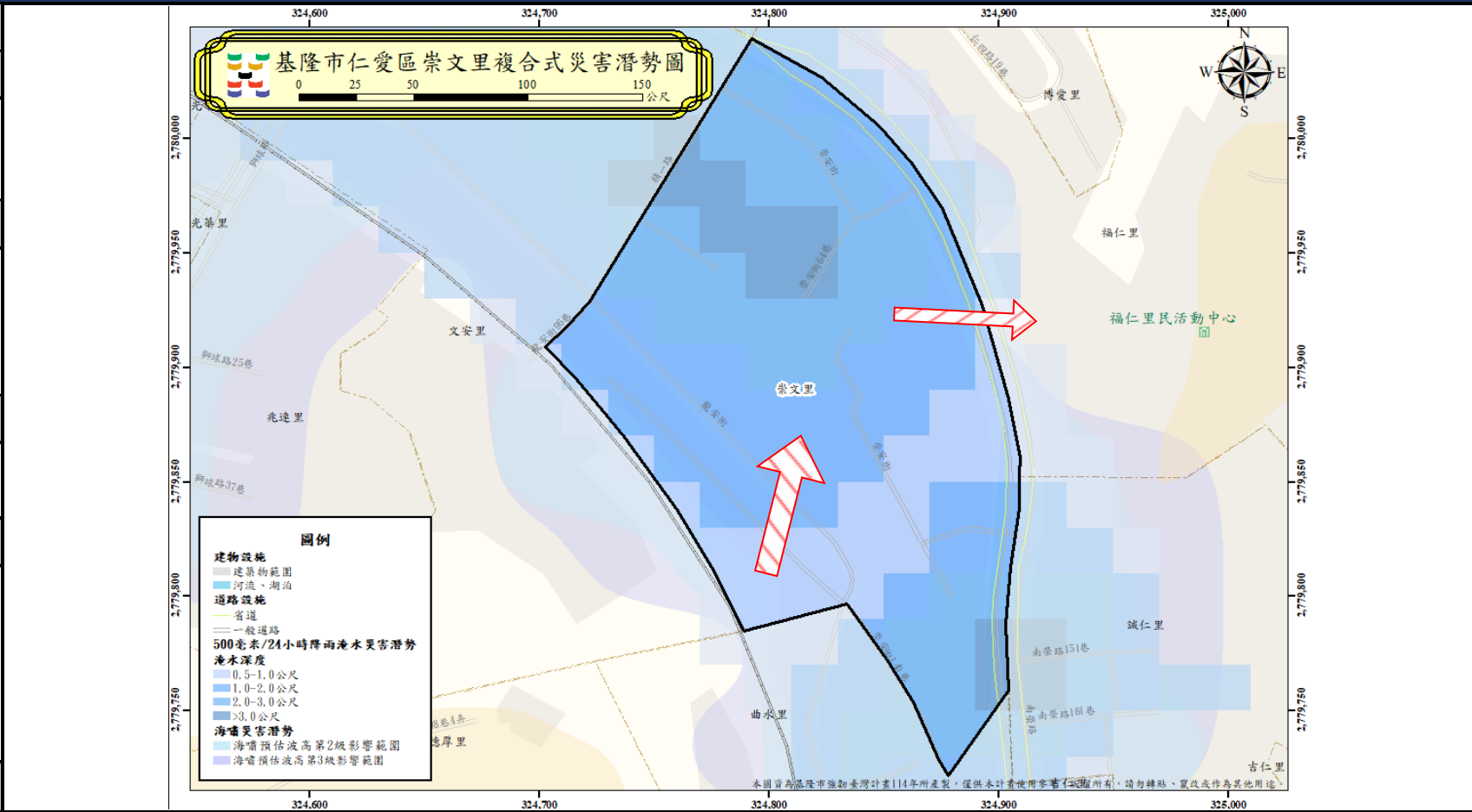
防災資訊	
鄉(鎮、市、區)界圖	
<ul style="list-style-type: none"> 面積 0.05 平方公里 總人口數 881 人 	
災害通報單位	
<ul style="list-style-type: none"> 仁愛區緊急應變小組 電話: (02)2430-1122 南榮路派出所 電話: (02)2424-2437 仁愛消防分隊 電話: (02)2431-6900 	
緊急聯絡人	
<ul style="list-style-type: none"> 曲水里里長 徐鄭麗鳳 電話: 0937-872-764 	
防災資訊網站	
<ul style="list-style-type: none"> 政院中央災害防救委員會 https://cdprc.ey.gov.tw/ 農業部農村發展及水土保持署 https://taipei.ardswc.gov.tw/ 經濟部水利署 https://www.wra.gov.tw/ 交通部公路局 https://www.thb.gov.tw/ 	
避難收容處所	
<ul style="list-style-type: none"> 吉仁里民活動中心 <p>面積: 94.92 平方公尺 容納: 47 人 地址: 基隆市仁愛區南新街 29 之 6 號 電話: (02) 2430-1122#319</p>	
基隆市政府 114 年 05 月 製作	



圖例	避難方向	基本圖例與道路		設施	標示	
	疏散避難方向	鄉(鎮、市、區)界線	國道	消防單位	適用震災	適用土石流災害
		河流	快速道路	醫療院所	適用風災	適用坡災
		建築區域	省道	警察單位	適用水災	適用海嘯災害
		鐵路	縣道	室內避難收容處所	適用火災	
			鄉道			

1001704-0019 仁愛區崇文里疏散避難圖

防災資訊	
鄉(鎮、市、區)界圖	
<ul style="list-style-type: none"> 面積 0.04 平方公里 總人口數 921 人 	
災害通報單位	
<ul style="list-style-type: none"> 仁愛區緊急應變小組 電話: (02)2430-1122 南榮路派出所 電話: (02)2424-2437 仁愛消防分隊 電話: (02)2431-6900 	
緊急聯絡人	
<ul style="list-style-type: none"> 崇文里里長 陳明楷 電話: 0933-767-617 	
防災資訊網站	
<ul style="list-style-type: none"> 行政院中央災害防救委員會 https://cdprc.gov.tw/ 農業部農村發展及水土保持署 https://taipei.ardswc.gov.tw/ 經濟部水利署 https://www.wra.gov.tw/ 交通部公路局 https://www.thb.gov.tw/ 	
避難收容處所	
<ul style="list-style-type: none"> 福仁里民活動中心 (水、火、海) <p>面積: 82 平方公尺 容納: 41 人 地址: 基隆市仁愛區南榮路 117 巷 31 弄 1 號 電話: (02) 2430-1122#312</p>	



基隆市政府 114 年 05 月 製作

圖例	避難方向	基本圖例與道路		設施	標示	
	疏散避難方向	鄉(鎮、市、區)界線 河流 建築區域 鐵路	國道 快速道路 省道 縣道 鄉道	消防局單位 醫療院所 警察單位 室內避難收容處所	適用震災 適用風災 適用水災 適用火災	適用土石流災害 適用坡災 適用海嘯災害

1001704-0020 仁愛區文安里疏散避難圖

防災資訊

鄉(鎮、市、區)界圖

- 面積
0.06 平方公里
- 總人口數
898 人

災害通報單位

- 仁愛區緊急應變小組
電話: (02)2430-1122
- 南榮路派出所
電話: (02)2424-2437
- 仁愛消防分隊
電話: (02)2431-6900

緊急聯絡人

- 文安里里長
李隆進
電話: 0910-280-339

防災資訊網站

- 行政院中央災害防救委員會
<https://cdprc.ey.gov.tw/>
- 農業部農村發展及水土保持署
<https://taipei.ardswc.gov.tw/>
- 經濟部水利署
<https://www.wra.gov.tw/>
- 交通部公路局
<https://www.thb.gov.tw/>

避難收容處所



- 文安里民活動中心 (圖標)

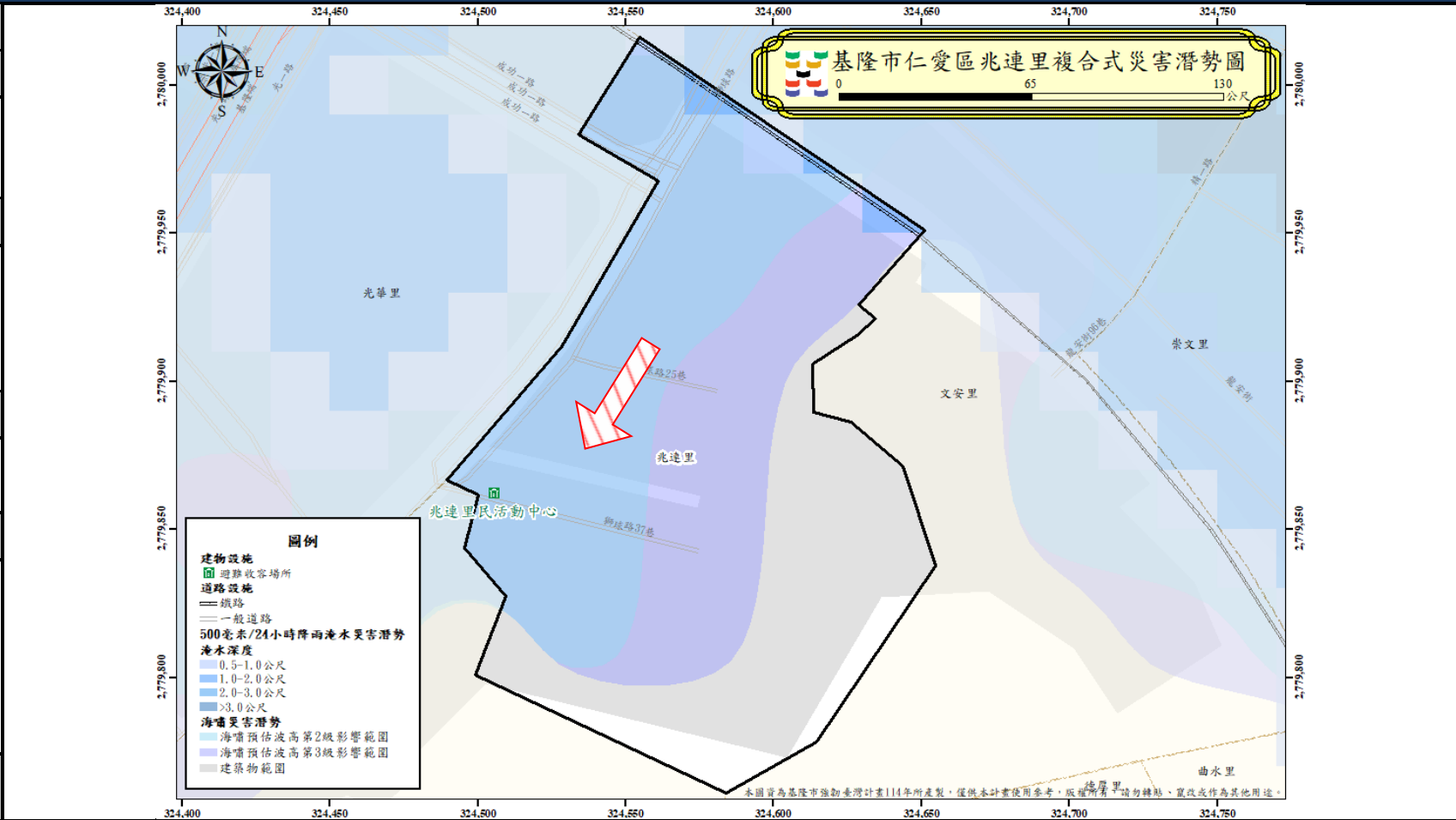
面積: 100 平方公尺
容納: 50 人
地址: 基隆市仁愛區仁五路 20 號 2 樓
電話: (02) 2430-1122#312

基隆市政府 114 年 05 月 製作

圖例	避難方向	基本圖例與道路		設施	標示	
	疏散避難方向	鄉(鎮、市、區)界線	國道	消防單位	適用震災	適用土石流災害
		河流	快速道路	醫療院所	適用風災	適用坡災
		建築區域	省道	警察單位	適用水災	適用海嘯災害
		鐵路	縣道	室內避難收容處所	適用火災	
			鄉道			

1001704-0021 仁愛區兆連里疏散避難圖

防災資訊	
鄉(鎮、市、區)界圖	
<ul style="list-style-type: none"> 面積 0.02 平方公里 總人口數 777 人 	
災害通報單位	
<ul style="list-style-type: none"> 仁愛區緊急應變小組 電話: (02)2430-1122 南榮路派出所 電話: (02)2424-2437 仁愛消防分隊 電話: (02)2431-6900 	
緊急聯絡人	
<ul style="list-style-type: none"> 兆連里里長 潘國龍 電話: 0902-258-990 	
防災資訊網站	
<ul style="list-style-type: none"> 行政院中央災害防救委員會 https://cdprc.ey.gov.tw/ 農業部農村發展及水土保持署 https://taipei.ardswc.gov.tw/ 經濟部水利署 https://www.wra.gov.tw/ 交通部公路局 https://www.thb.gov.tw/ 	
避難收容處所	
<ul style="list-style-type: none"> 兆連里民活動中心 (圖)(圖)(圖)(圖)(圖) <p>面積: 241 平方公尺 容納: 120 人 地址: 基隆市仁愛區獅球路 25 巷 8 號 電話: (02) 2430-1122#308</p>	

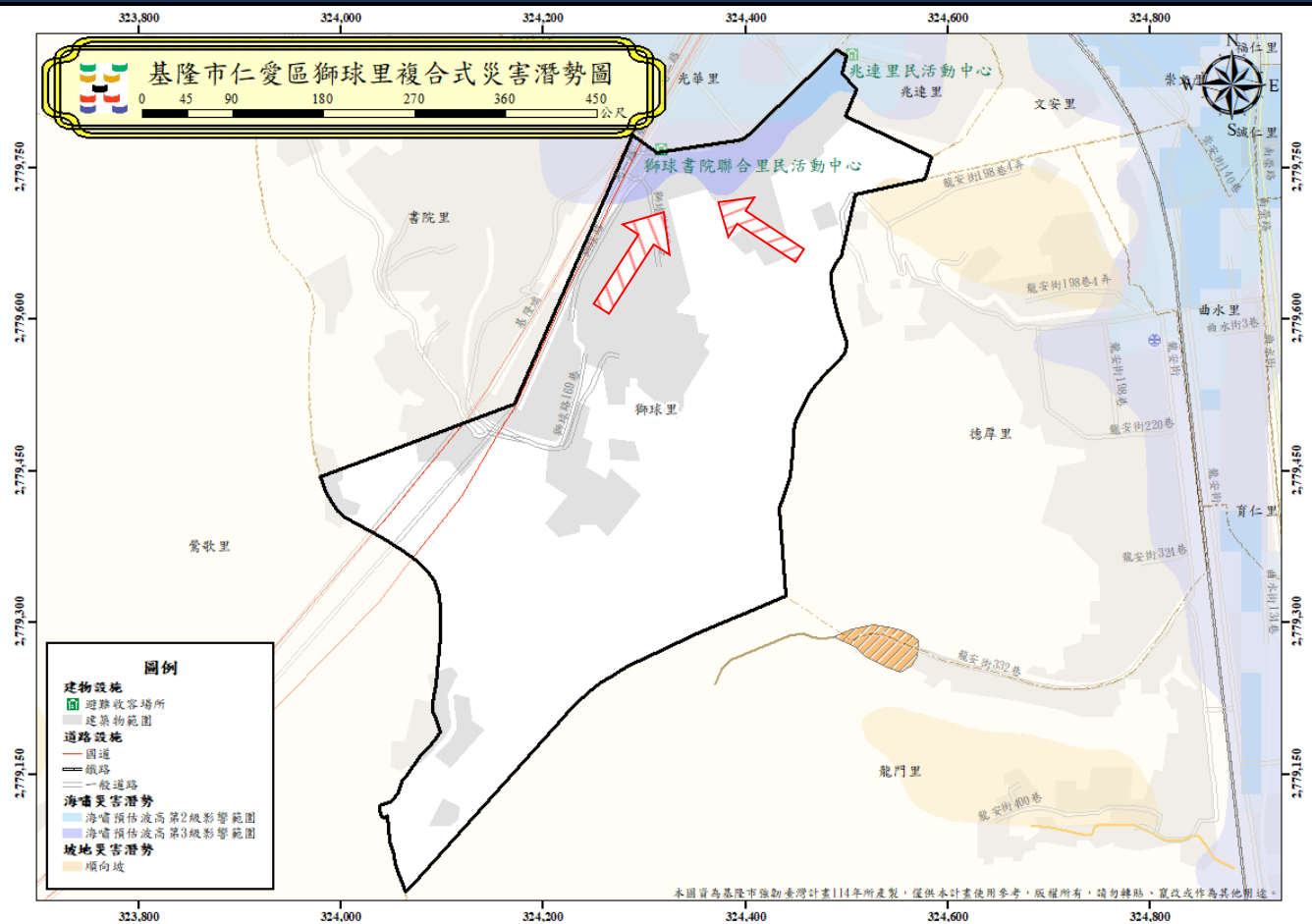


基隆市政府 114 年 05 月 製作

圖例	避難方向	基本圖例與道路		設施	標示	
	疏散避難方向	鄉(鎮、市、區)界線	國道	消防單位	適用震災	適用土石流災害
	河流	快速道路	醫療院所	適用風災	適用坡災	
	建築區域	省道	警察單位	適用水災	適用海嘯災害	
	鐵路	縣道	室內避難收容處所	適用火災		
		鄉道				

1001704-0022 仁愛區獅球里疏散避難圖

防災資訊	
鄉(鎮、市、區)界圖	
<ul style="list-style-type: none"> 面積 0.18 平方公里 總人口數 1078 人 	
災害通報單位	
<ul style="list-style-type: none"> 仁愛區緊急應變小組 電話: (02)2430-1122 忠二路派出所 電話: (02)2424-1363 仁愛消防分隊 電話: (02)2431-6900 	
緊急聯絡人	
<ul style="list-style-type: none"> 獅球里里長 林錦榮 電話: 0932-070-591 	
防災資訊網站	
<ul style="list-style-type: none"> 行政院中央災害防救委員會 https://cdprc.gov.tw/ 農業部農村發展及水土保持署 https://taipei.ardswc.gov.tw/ 經濟部水利署 https://www.wra.gov.tw/ 交通部公路局 https://www.thb.gov.tw/ 	
避難收容處所	



<ul style="list-style-type: none"> 獅球書院聯合里民活動中心 (震) (風) (水) (火) (土) (坡) <p>面積: 196.45 平方公尺 容納: 98 人 地址: 基隆市仁愛區獅球路 50 號 電話: (02) 2430-1122#308</p>
基隆市政府 114 年 05 月 製作

圖例	避難方向	基本圖例與道路		設施	標示	
	疏散避難方向	鄉(鎮、市、區)界線	國道	消防單位	適用震災	適用土石流災害
		河流	快速道路	醫療院所	適用風災	適用坡災
		建築區域	省道	警察單位	適用水災	適用海嘯災害
		鐵路	縣道	室內避難收容處所	適用火災	
		鄉道				

1001704-0023 仁愛區書院里疏散避難圖

防災資訊

鄉(鎮、市、區)界圖

- 面積: 0.18 平方公里
- 總人口數: 1195 人



災害通報單位

- 仁愛區緊急應變小組
電話: (02)2430-1122
- 忠二路派出所
電話: (02)2424-1363
- 仁愛消防分隊
電話: (02)2431-6900

緊急聯絡人

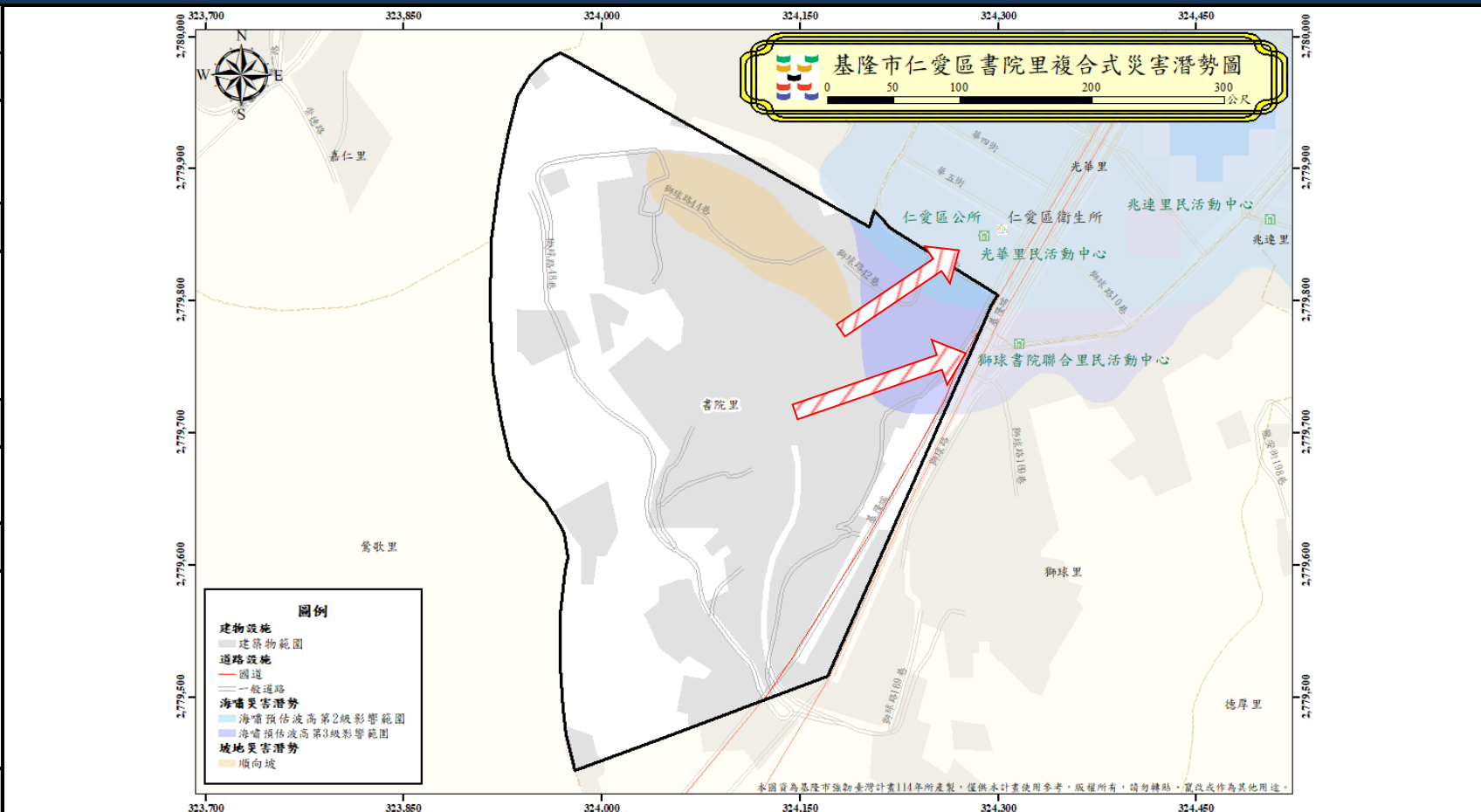
- 書院里里長
林文青
電話: 0937-871-607














防災資訊網站

- 行政院中央災害防救委員會
<https://cdprc.ey.gov.tw/>
- 農業部農村發展及水土保持署
<https://taipei.ardswc.gov.tw/>
- 經濟部水利署
<https://www.wra.gov.tw/>
- 交通部公路局
<https://www.thb.gov.tw/>

避難收容處所

- 獅球書院聯合里民活動中心 (震 風 水 火 土 坡)
面積: 196.45 平方公尺
容納: 98 人
地址: 基隆市仁愛區獅球路 50 號
電話: (02) 2430-1122#308
- 仁愛區公所 (震 風 水 火 土 坡 海)
面積: 335 平方公尺
容納: 167 人
地址: 基隆市仁愛區光一路 28 號 6 樓
電話: (02) 2430-1122#606

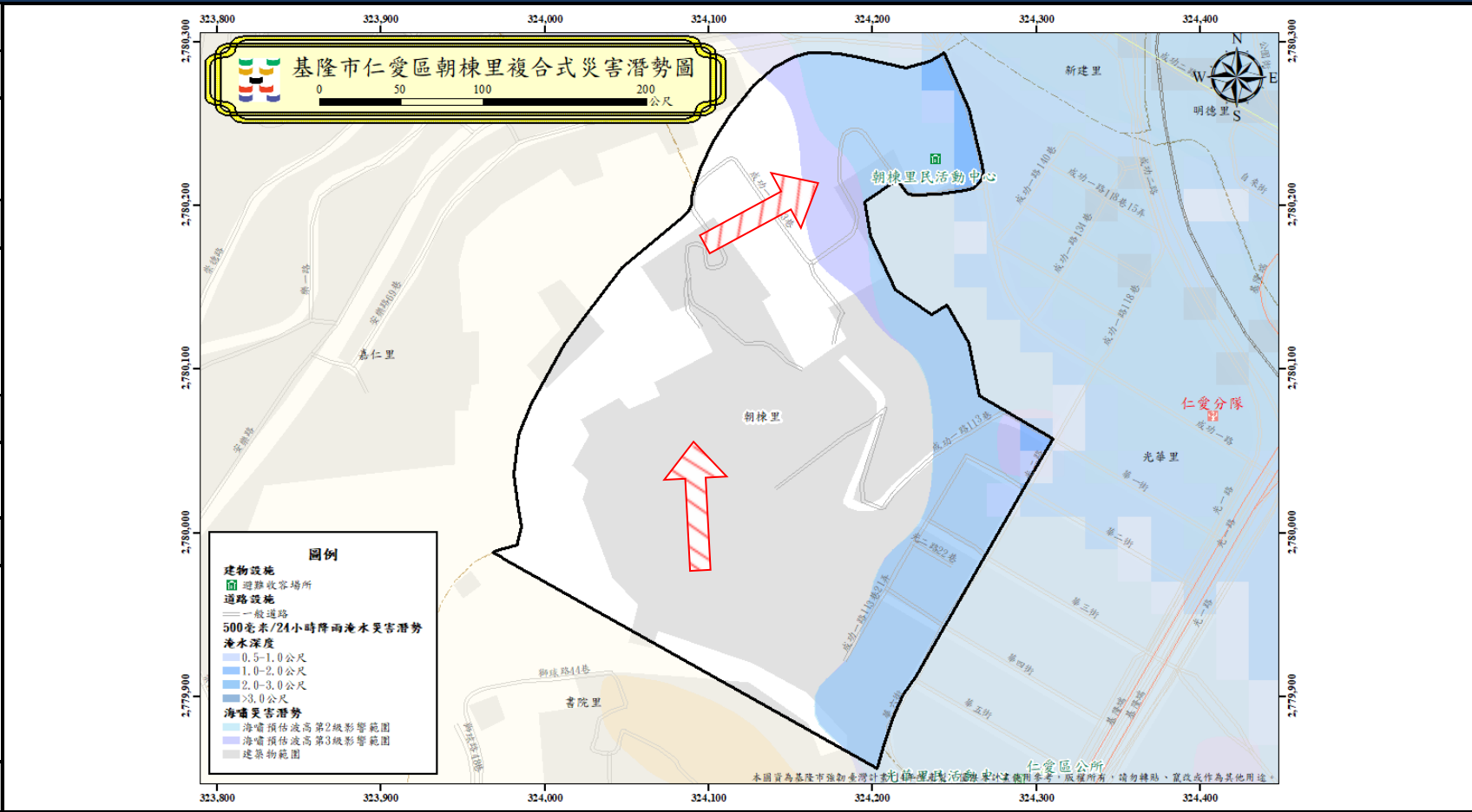


圖例	避難方向	基本圖例與道路	設施	標示
	 疏散避難方向	 鄉(鎮、市、區)界線  河流  建築區域  鐵路	 國道  快速道路  省道  縣道  鄉道	 消防單位  醫療院所  警察單位  室內避難收容處所

基隆市政府 114 年 05 月 製作

1001704-0024 仁愛區朝棟里疏散避難圖

防災資訊	
鄉(鎮、市、區)界圖	
<ul style="list-style-type: none"> 面積 0.09 平方公里 總人口數 3067 人 	
災害通報單位	
<ul style="list-style-type: none"> 仁愛區緊急應變小組 電話: (02)2430-1122 忠二路派出所 電話: (02)2424-1363 仁愛消防分隊 電話: (02)2431-6900 	
緊急聯絡人	
<ul style="list-style-type: none"> 朝棟里里長 李光健 電話: 0928-510-118 	
防災資訊網站	
<ul style="list-style-type: none"> 行政院中央災害防救委員會 https://cdprc.ey.gov.tw/ 農業部農村發展及水土保持署 https://taipei.ardswc.gov.tw/ 經濟部水利署 https://www.wra.gov.tw/ 交通部公路局 https://www.thb.gov.tw/ 	
避難收容處所	
<ul style="list-style-type: none"> 朝棟里民活動中心 (圖) (風) (火) (土) (坡) 面積: 418.029 平方公尺 容納: 209 人 地址: 基隆市仁愛區成功一路 133 巷 5 號 電話: (02) 2430-1122#311 	

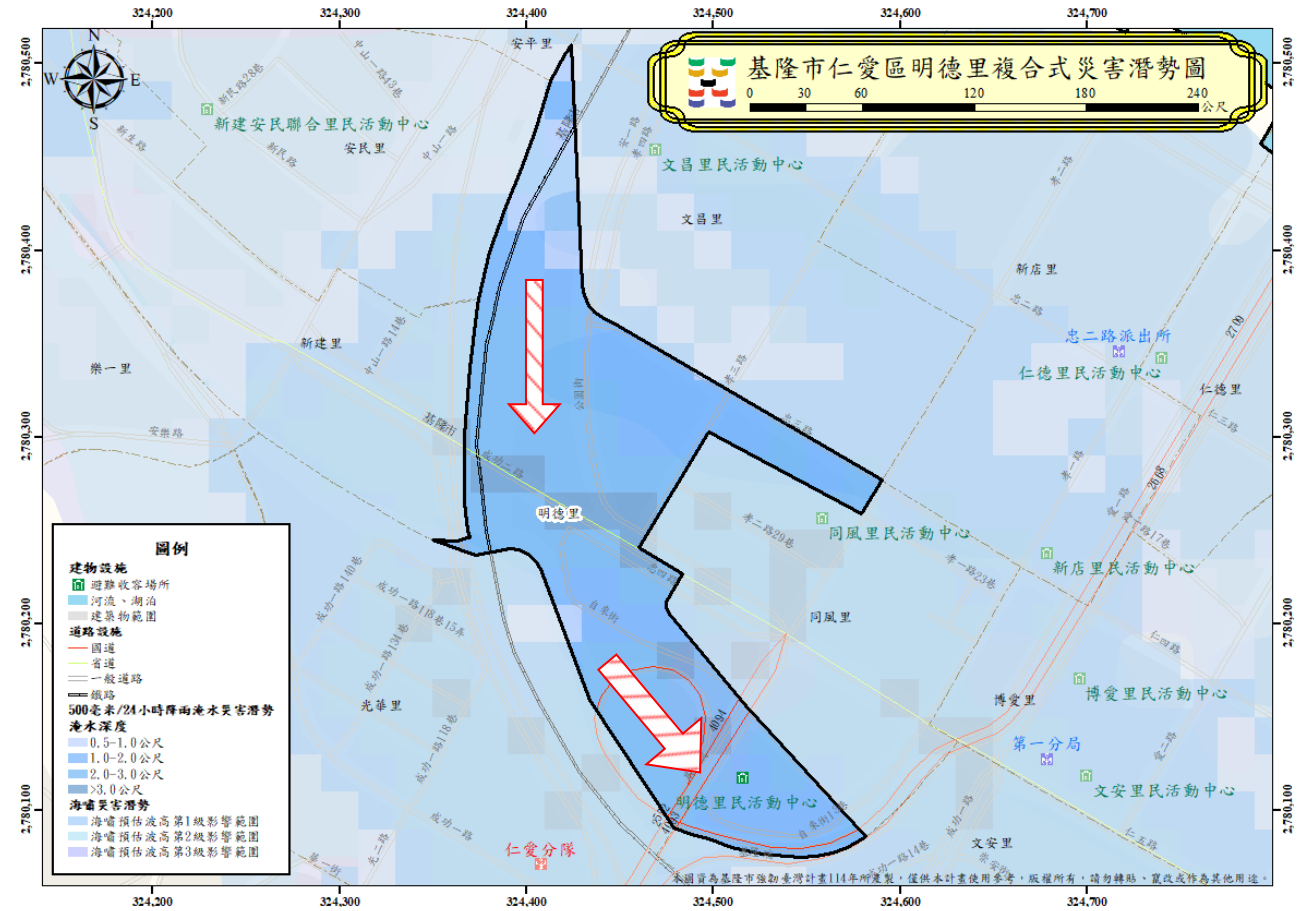


基隆市政府 114 年 05 月 製作

圖例	避難方向	基本圖例與道路		設施	標示	
	疏散避難方向	鄉(鎮、市、區)界線	國道	消防單位	適用震災	適用土石流災害
		河流	快速道路	醫療院所	適用風災	適用坡災
		建築區域	省道	警察單位	適用水災	適用海嘯災害
		鐵路	縣道	室內避難收容處所	適用火災	
		鄉道				

1001704-0025 仁愛區明德里疏散避難圖

防災資訊	
鄉(鎮、市、區)界圖	
<ul style="list-style-type: none"> 面積 0.02 平方公里 總人口數 744 人 	
災害通報單位	
<ul style="list-style-type: none"> 仁愛區緊急應變小組 電話: (02)2430-1122 忠二路派出所 電話: (02)2424-1363 仁愛消防分隊 電話: (02)2431-6900 	
緊急聯絡人	
<ul style="list-style-type: none"> 明德里里長 許文杰 電話: 0952-600-862 	
防災資訊網站	
<ul style="list-style-type: none"> 行政院中央災害防救委員會 https://cdprc.ey.gov.tw/ 農業部農村發展及水土保持署 https://taipei.ardswc.gov.tw/ 經濟部水利署 https://www.wra.gov.tw/ 交通部公路局 https://www.thb.gov.tw/ 	
避難收容處所	
<ul style="list-style-type: none"> 明德里民活動中心 (圖例符號) <p>面積: 134 平方公尺 容納: 67 人 地址: 基隆市仁愛區自來街 13 巷 5 之 2 號 電話: (02) 2430-1122#309</p>	



圖例	
<ul style="list-style-type: none"> 明德里民活動中心 (圖例符號) <p>面積: 134 平方公尺 容納: 67 人 地址: 基隆市仁愛區自來街 13 巷 5 之 2 號 電話: (02) 2430-1122#309</p>	<p>基隆市政府 114 年 05 月 製作</p>

避難方向	基本圖例與道路	設施	標示
疏散避難方向	<ul style="list-style-type: none"> 鄉(鎮、市、區)界線 河流 建築區域 鐵路 	<ul style="list-style-type: none"> 國道 快速道路 省道 縣道 鄉道 	<ul style="list-style-type: none"> 消防單位 醫療院所 警察單位 室內避難收容處所 適用震災 適用風災 適用水災 適用火災 適用土石流災害 適用坡災 適用海嘯災害

1001704-0026 仁愛區同風里疏散避難圖

防災資訊	
鄉(鎮、市、區)界圖	
<ul style="list-style-type: none"> 面積 0.02 平方公里 總人口數 596 人 	
災害通報單位	
<ul style="list-style-type: none"> 仁愛區緊急應變小組 電話: (02)2430-1122 延平街派出所 電話: (02)2424-6950 仁愛消防分隊 電話: (02)2431-6900 	
緊急聯絡人	
<ul style="list-style-type: none"> 同風里里長 戴學禮 電話: 0910-933-857 	
防災資訊網站	
<ul style="list-style-type: none"> 行政院中央災害防救委員會 https://cdprc.ey.gov.tw/ 農業部農村發展及水土保持署 https://taipei.ardswc.gov.tw/ 經濟部水利署 https://www.wra.gov.tw/ 交通部公路局 https://www.thb.gov.tw/ 	
避難收容處所	

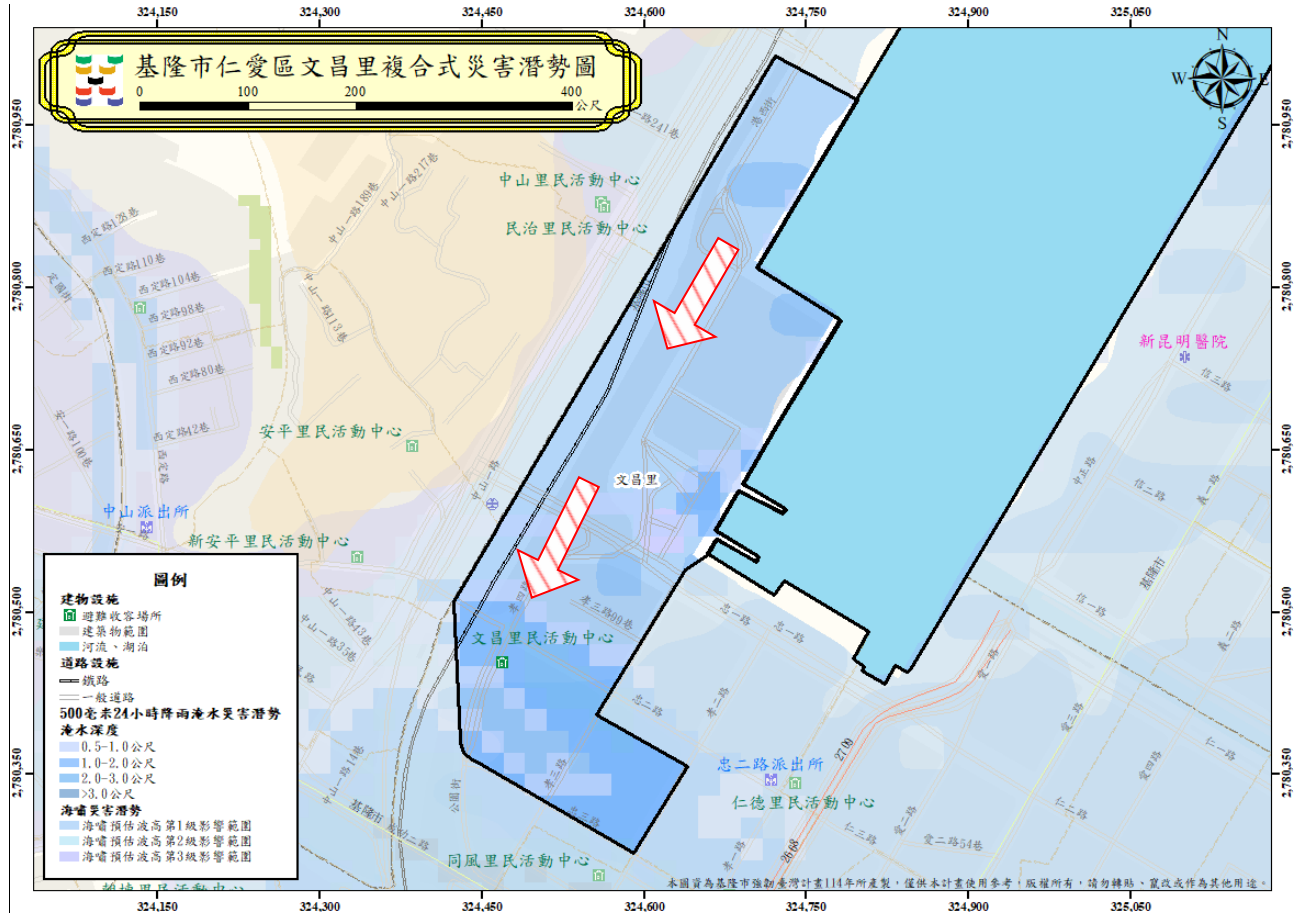
<ul style="list-style-type: none"> 同風里民活動中心 <p>面積: 175 平方公尺 容納: 87 人 地址: 基隆市仁愛區孝二路 39 號 7 樓 12 室(忠孝大樓) 電話: (02) 2430-1122#307</p>
基隆市政府 114 年 05 月 製作



圖例	避難方向	基本圖例與道路		設施	標示	
		疏散避難方向	鄉(鎮、市、區)界線	國道	消防單位	適用震災
		河流	快速道路	醫療院所	適用風災	適用坡災
		建築區域	省道	警察單位	適用水災	適用海嘯災害
		鐵路	縣道	室內避難收容處所	適用火災	
			鄉道			

1001704-0027 仁愛區文昌里疏散避難圖

防災資訊	
鄉(鎮、市、區)界圖	
<ul style="list-style-type: none"> 面積 0.13 平方公里 總人口數 768 人 	
災害通報單位	
<ul style="list-style-type: none"> 仁愛區緊急應變小組 電話: (02)2430-1122 忠二路派出所 電話: (02)2424-1363 仁愛消防分隊 電話: (02)2431-6900 	
緊急聯絡人	
<ul style="list-style-type: none"> 文昌里里長 王明清 電話: 0928-813-946 	
防災資訊網站	
<ul style="list-style-type: none"> 行政院中央災害防救委員會 https://cdprc.ey.gov.tw/ 農業部農村發展及水土保持署 https://taipei.ardswc.gov.tw/ 經濟部水利署 https://www.wra.gov.tw/ 交通部公路局 https://www.thb.gov.tw/ 	
避難收容處所	
<ul style="list-style-type: none"> 文昌里民活動中心 (圖) (X) (⊕) (⊖) <p>面積: 165 平方公尺 容納: 82 人 地址: 基隆市仁愛區四路 10 之 1 號 (陸橋下) 電話: (02) 2430-1122#309</p>	



避難收容處所	
<ul style="list-style-type: none"> 文昌里民活動中心 (圖) (X) (⊕) (⊖) <p>面積: 165 平方公尺 容納: 82 人 地址: 基隆市仁愛區四路 10 之 1 號 (陸橋下) 電話: (02) 2430-1122#309</p>	
基隆市政府 114 年 05 月 製作	

圖例	避難方向	基本圖例與道路		設施	標示	
		疏散避難方向	鄉(鎮、市、區)界線	國道	消防單位	適用震災
		河流	快速道路	醫療院所	適用風災	適用坡災
		建築區域	省道	警察單位	適用水災	適用海嘯災害
		鐵路	縣道	室內避難收容處所	適用火災	
			鄉道			

1001704-0028 仁愛區新店里疏散避難圖

防災資訊

鄉(鎮、市、區)界圖

- 面積
0.04 平方公里
- 總人口數
652 人

災害通報單位

- 仁愛區緊急應變小組
電話: (02)2430-1122
- 忠二路派出所
電話: (02)2424-1363
- 仁愛消防分隊
電話: (02)2431-6900

緊急聯絡人

- 新店里里長
陳祐益
電話: 0910-673-353

防災資訊網站

- 行政院中央災害防救委員會
<https://cdprc.ey.gov.tw/>
- 農業部農村發展及水土保持署
<https://taipei.ardswc.gov.tw/>
- 經濟部水利署
<https://www.wra.gov.tw/>
- 交通部公路局
<https://www.thb.gov.tw/>

避難收容處所

- 新店里民活動中心 (圖示)

面積: 170 平方公尺
容納: 85 人
地址: 基隆市仁愛區孝一路 100 之 1 號 2 樓旁通道
電話: (02) 2430-1122#316

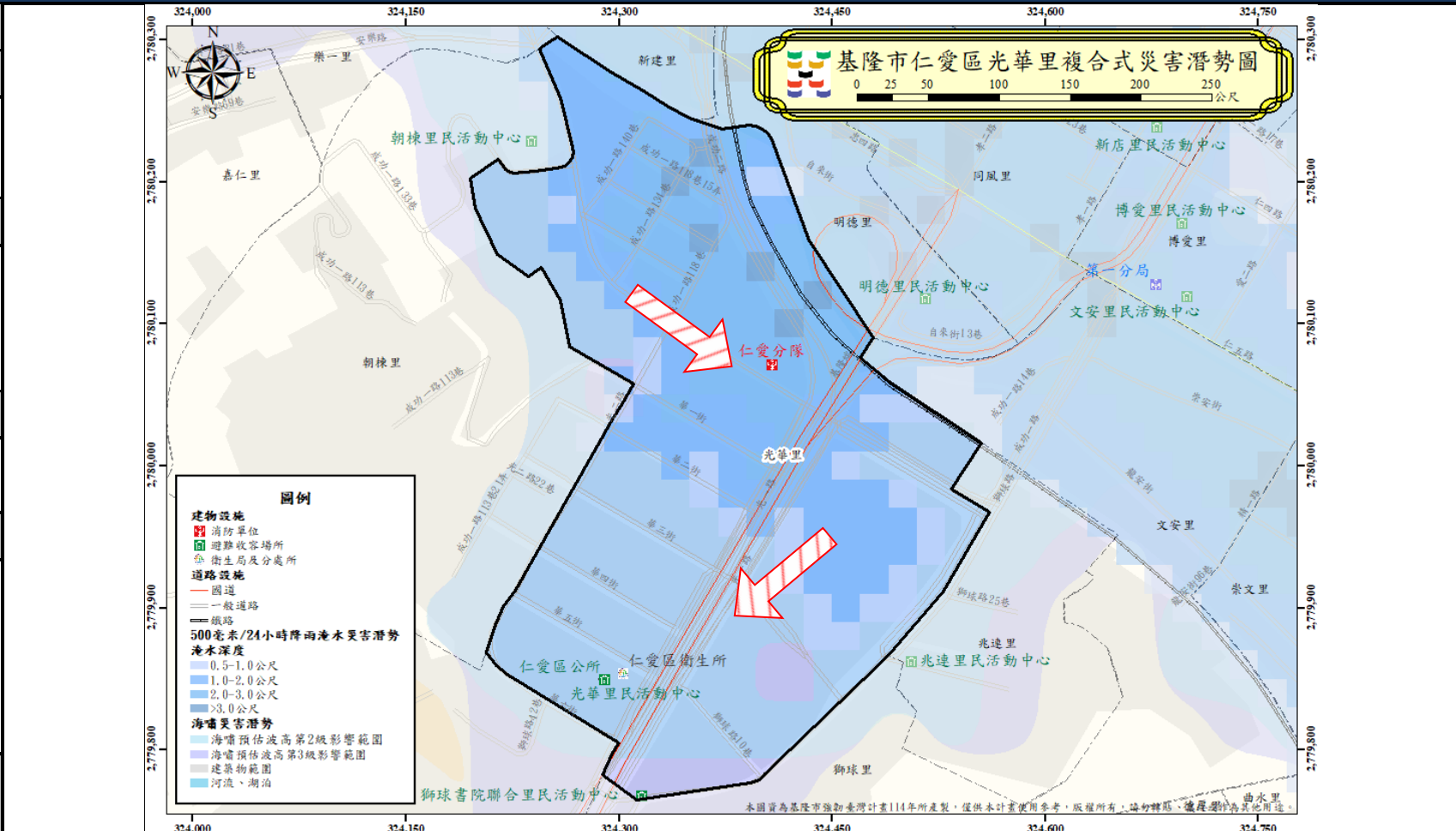


圖例	避難方向	基本圖例與道路		設施	標示	
	<p>疏散避難方向</p>	<p>■■■■ 鄉(鎮、市、區)界線</p> <p>■■■■ 河流</p> <p>■■■■ 建築區域</p> <p>■■■■ 鐵路</p>	<p>— 國道</p> <p>— 快速道路</p> <p>— 省道</p> <p>— 縣道</p> <p>— 鄉道</p>	<p>消防單位</p> <p>醫療院所</p> <p>警察單位</p> <p>室內避難收容處所</p>	<p>適用震災</p> <p>適用風災</p> <p>適用水災</p> <p>適用火災</p>	<p>適用土石流災害</p> <p>適用坡災</p> <p>適用海嘯災害</p>

基隆市政府 114 年 05 月 製作

1001704-0029 仁愛區光華里疏散避難圖

防災資訊	
鄉(鎮、市、區)界圖	
<ul style="list-style-type: none"> 面積 0.12 平方公里 總人口數 2742 人 	
災害通報單位	
<ul style="list-style-type: none"> 仁愛區緊急應變小組 電話: (02)2430-1122 忠二路派出所 電話: (02)2424-1363 仁愛消防分隊 電話: (02)2431-6900 	
緊急聯絡人	
<ul style="list-style-type: none"> 光華里里長 陳世豐 電話:0916-317-388 	
防災資訊網站	
<ul style="list-style-type: none"> 行政院中央災害防救委員會 https://cdprc.ey.gov.tw/ 農業部農村發展及水土保持署 https://taipei.ardswc.gov.tw/ 經濟部水利署 https://www.wra.gov.tw/ 交通部公路局 https://www.thb.gov.tw/ 	
避難收容處所	
<ul style="list-style-type: none"> 光華里民活動中心 (震 風 水 火 土 坡 海) 面積: 350 平方公尺 容納: 175 人 地址: 基隆市仁愛區光一路 28 號 5 樓 電話: (02) 2430-1122#315 仁愛區公所 (震 風 水 火 土 坡 海) 面積: 335 平方公尺 容納: 167 人 地址: 基隆市仁愛區光一路 28 號 6 樓 電話: (02) 2430-1122#606 	

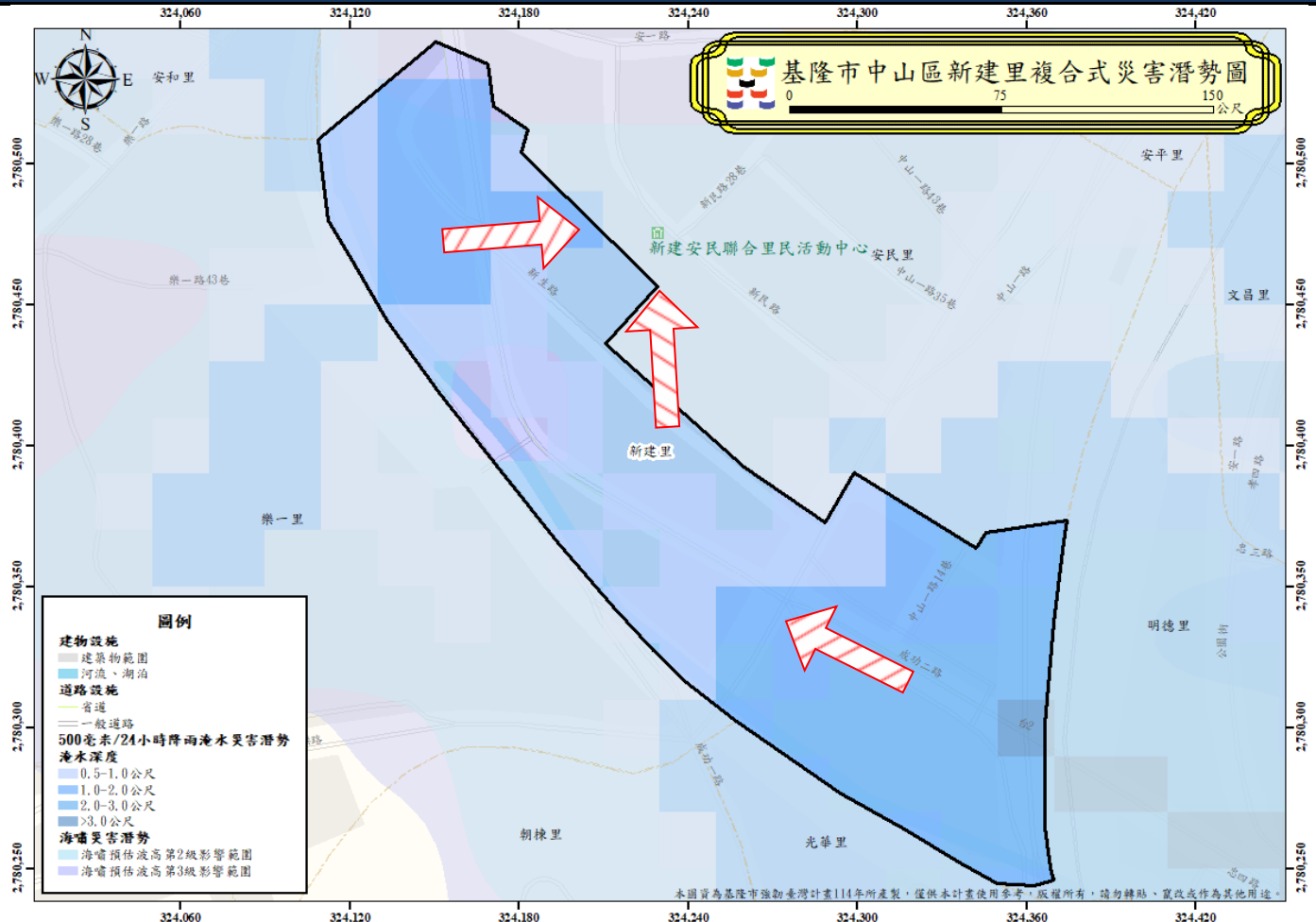


<ul style="list-style-type: none"> 光華里民活動中心 (震 風 水 火 土 坡 海) 面積: 350 平方公尺 容納: 175 人 地址: 基隆市仁愛區光一路 28 號 5 樓 電話: (02) 2430-1122#315 仁愛區公所 (震 風 水 火 土 坡 海) 面積: 335 平方公尺 容納: 167 人 地址: 基隆市仁愛區光一路 28 號 6 樓 電話: (02) 2430-1122#606
基隆市政府 114 年 05 月 製作

圖例	避難方向	基本圖例與道路		設施	標示	
	疏散避難方向	鄉(鎮、市、區)界線	國道	消防單位	適用震災	適用土石流災害
		河流	快速道路	醫療院所	適用風災	適用坡災
		建築區域	省道	警察單位	適用水災	適用海嘯災害
		鐵路	縣道	室內避難收容處所	適用火災	
			鄉道			

1001705-0001 中山區新建里疏散避難圖

防災資訊	
鄉(鎮、市、區)界圖	
<ul style="list-style-type: none"> 面積 0.03 平方公里 總人口數 851 人 	
災害通報單位	
<ul style="list-style-type: none"> 中山區災害應變中心 電話:(02)2423-2181 中山派出所 電話:(02)2424-2440 中山消防分隊 電話:(02)2436-7718 	
緊急聯絡人	
<ul style="list-style-type: none"> 新建里里長 高瑞堂 電話:0935-202-076 	
防災資訊網站	
<ul style="list-style-type: none"> 行政院中央災害防救委員會 https://cdprc.ey.gov.tw/ 農業部農村發展及水土保持署 https://taipei.ardswc.gov.tw/ 經濟部水利署 https://www.wra.gov.tw/ 交通部公路局 https://www.thb.gov.tw/ 	
避難收容處所	
<ul style="list-style-type: none"> 新建安民聯合里民活動中心 收容面積: 120.87 平方公尺 容納: 31 人 地址: 基隆市中山區新民路 37 號 電話: (02) 2424-8836 	
基隆市政府 114 年 05 月 製作	

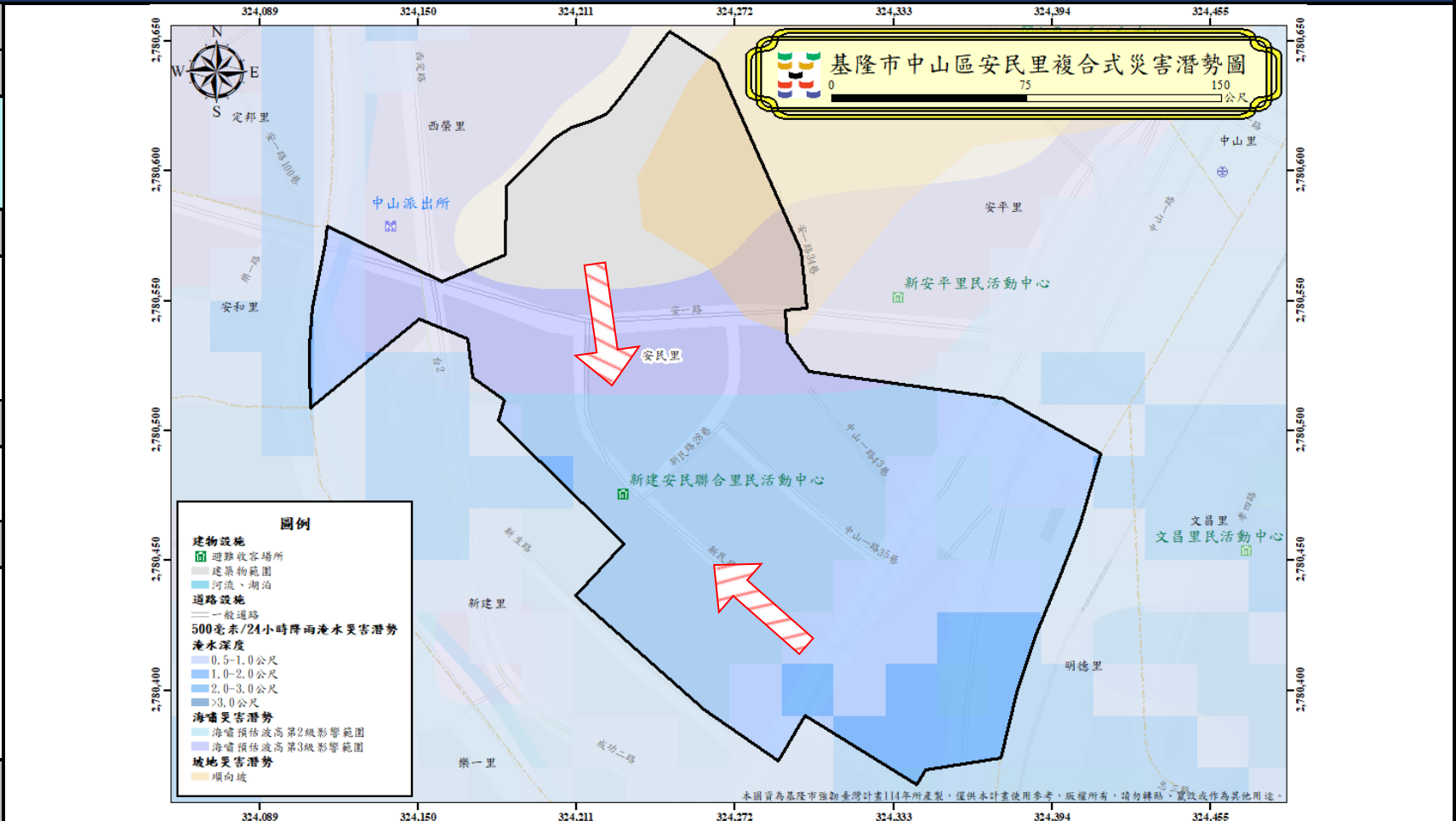


圖例	避難方向	基本圖例與道路		設施	標示	
	疏散避難方向	鄉(鎮、市、區)界線	國道	消防單位	適用震災	適用土石流災害
		河流	快速道路	醫療院所	適用風災	適用坡災
		建築區域	省道	警察單位	適用水災	適用海嘯災害
		鐵路	縣道	室內避難收容處所	適用火災	
			鄉道			

1001705-0002 中山區安民里疏散避難圖

防災資訊	
鄉(鎮、市、區)界圖	
<ul style="list-style-type: none"> 面積 0.04 平方公里 總人口數 1122 人 	
災害通報單位	
<ul style="list-style-type: none"> 中山區災害應變中心 電話:(02)2423-2181 中山派出所 電話:(02)2424-2440 中山消防分隊 電話:(02)2436-7718 	
緊急聯絡人	
<ul style="list-style-type: none"> 新建里里長 羅聰德 電話:0910-251-627 	
防災資訊網站	
<ul style="list-style-type: none"> 行政院中央災害防救委員會 https://cdprc.ey.gov.tw/ 農業部農村發展及水土保持署 https://taipei.ardswc.gov.tw/ 經濟部水利署 https://www.wra.gov.tw/ 交通部公路局 https://www.thb.gov.tw/ 	
避難收容處所	

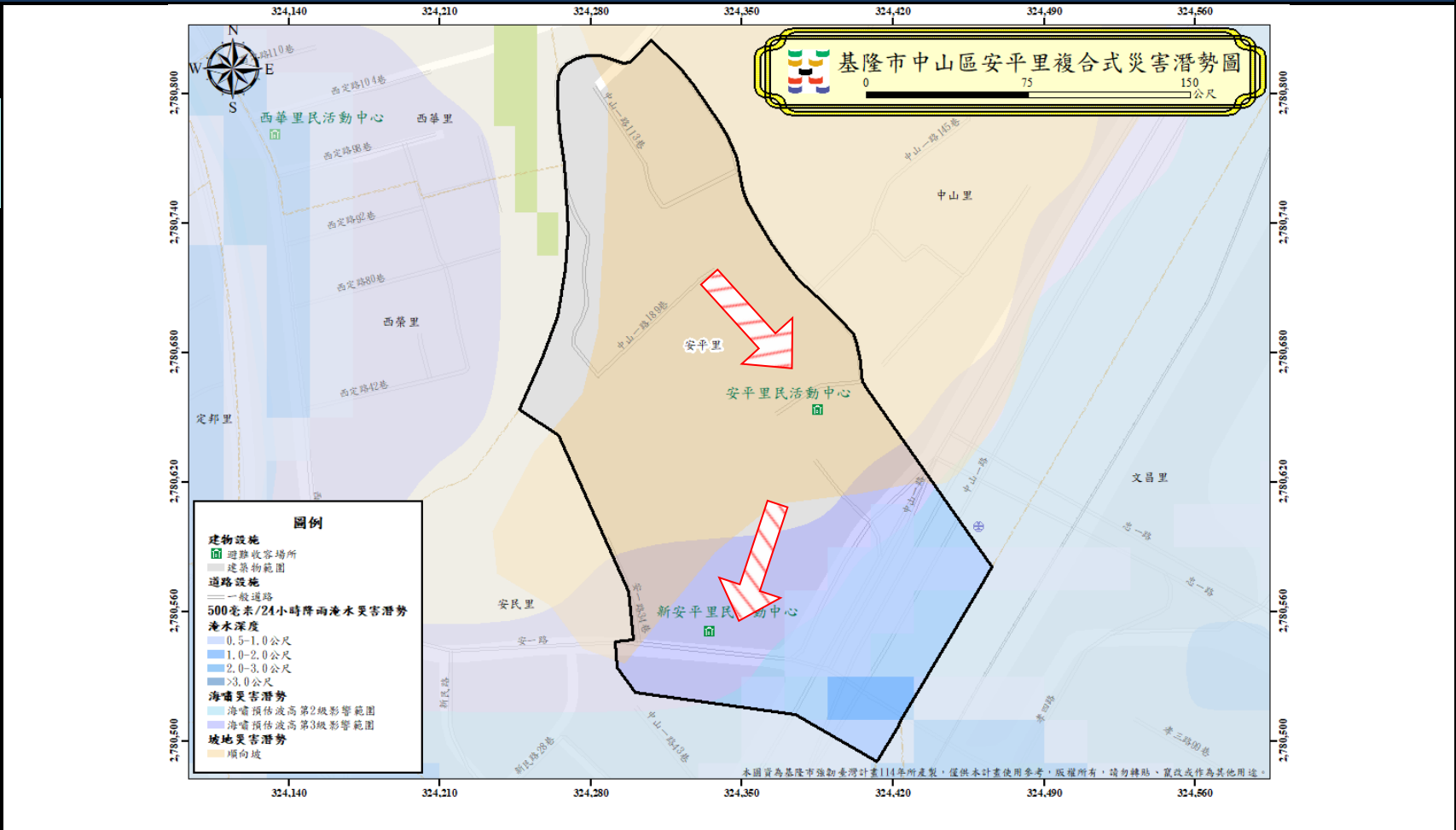
<ul style="list-style-type: none"> 新建安民聯合里民活動中心 (震)(風)(火)(土)(海) <p>收容面積；120.87 平方公尺 容納；31 人 地址；基隆市中山區新民路 37 號 電話；(02) 2424-8836</p>
基隆市政府 114 年 05 月 製作



圖例	避難方向	基本圖例與道路		設施	標示	
	疏散避難方向	鄉(鎮、市、區)界線	國道	消防單位	適用震災	適用土石流災害
		河流	快速道路	醫療院所	適用風災	適用坡災
		建築區域	省道	警察單位	適用水災	適用海嘯災害
		鐵路	縣道	室內避難收容處所	適用火災	
		鄉道				

1001705-0003 中山區安平里疏散避難圖

防災資訊	
鄉(鎮、市、區)界圖	
<ul style="list-style-type: none"> 面積 0.04 平方公里 總人口數 839 人 	
災害通報單位	
<ul style="list-style-type: none"> 中山區災害應變中心 電話:(02)2423-2181 中山派出所 電話:(02)2424-2440 中山消防分隊 電話:(02)2436-7718 	
緊急聯絡人	
<ul style="list-style-type: none"> 安平里里長 楊榮豐 電話:0920-799-850 	
防災資訊網站	
<ul style="list-style-type: none"> 行政院中央災害防救委員會 https://cdprc ey.gov.tw/ 農業部農村發展及水土保持署 https://taipei.ardswc.gov.tw/ 經濟部水利署 https://www.wra.gov.tw/ 交通部公路局 https://www.thb.gov.tw/ 	
避難收容處所	



<ul style="list-style-type: none"> 安平里民活動中心 (圖) (火) (土) (海) 收容面積; 135.79 平方公尺 容納; 34 人 地址; 基隆市中山區中山一路 91 號 電話; (02)2423-5071
<ul style="list-style-type: none"> 新安平里民活動中心 (圖) (火) (土) (海) 收容面積; 109.1089 平方公尺 容納; 28 人 地址; 基隆市中山區安一路 16 號 1 樓 電話; (02)2423-5071
基隆市政府 114 年 05 月 製作

圖例	避難方向	基本圖例與道路		設施	標示
	疏散避難方向	鄉(鎮、市、區)界線 河流 建築區域 鐵路	國道 快速道路 省道 縣道 鄉道	消防單位 醫療院所 警察單位 室內避難收容處所	適用震災 適用風災 適用水災 適用火災 適用土石流災害 適用坡災 適用海嘯災害

1001705-0004 中山區中山里疏散避難圖

防災資訊	
鄉(鎮、市、區)界圖	
<ul style="list-style-type: none"> 面積 0.09 平方公里 總人口數 1066 人 	
災害通報單位	
<ul style="list-style-type: none"> 中山區災害應變中心 電話:(02)2423-2181 中山派出所 電話:(02)2424-2440 中山消防分隊 電話:(02)2436-7718 	
緊急聯絡人	
<ul style="list-style-type: none"> 中山里里長 羅予廷 電話:0903-103-504 	
防災資訊網站	
<ul style="list-style-type: none"> 行政院中央災害防救委員會 https://cdprc.ey.gov.tw/ 農業部農村發展及水土保持署 https://taipei.ardswc.gov.tw/ 經濟部水利署 https://www.wra.gov.tw/ 交通部公路局 https://www.thb.gov.tw/ 	
避難收容處所	
<ul style="list-style-type: none"> 中山里民活動中心 (震)(風)(火)(土)(海) 面積; 62.834 平方公尺 容納; 16 人 地址; 基隆市中山區中山一路 219 號 2 樓 電話; (02)2422-6871 民治里民活動中心 (震)(風)(火)(土)(海) 收容面積; 50.979 平方公尺 容納; 13 人 地址; 基隆市中山區中山一路 219 號 1 樓 電話; (02)2428-8021 	

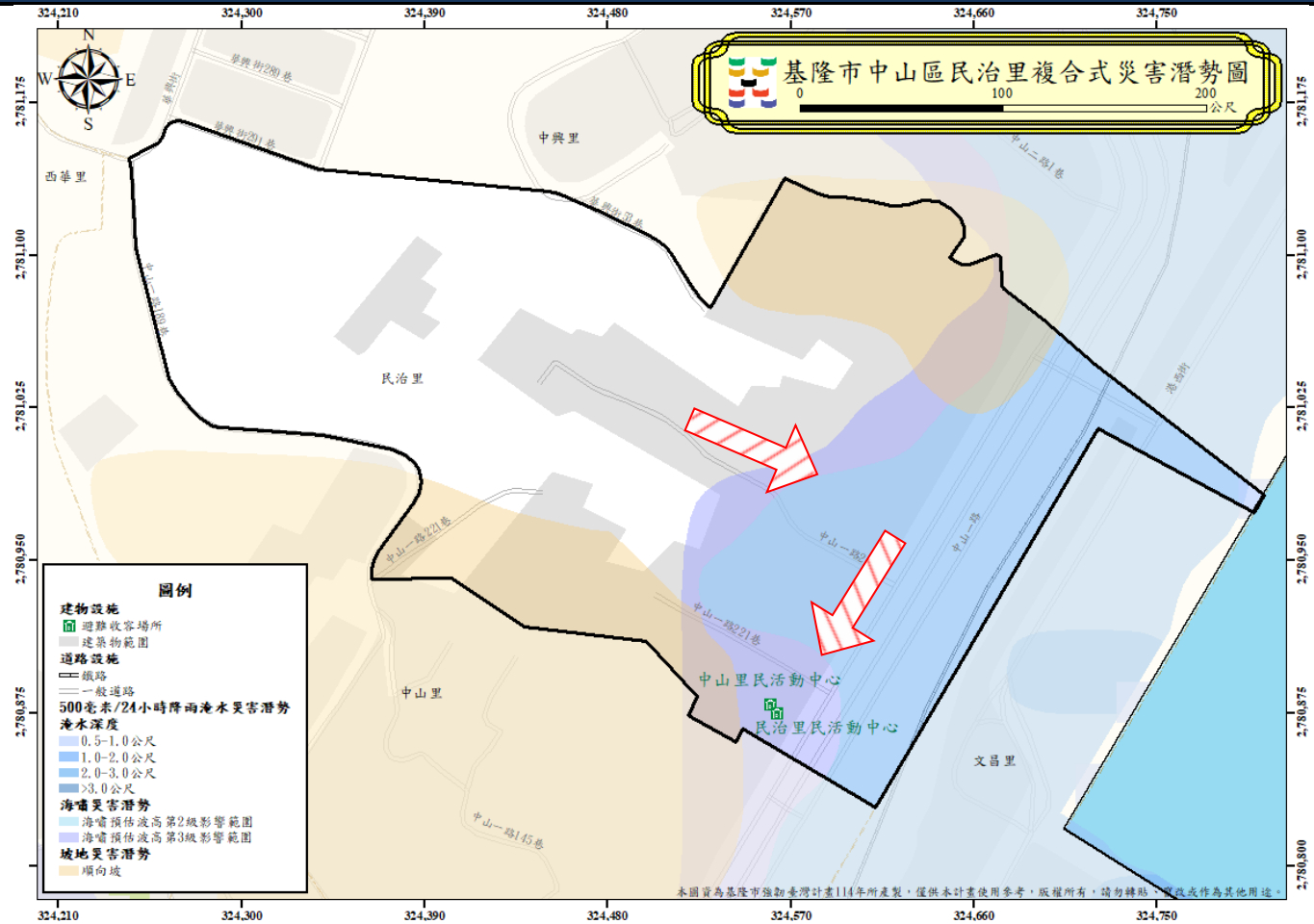


圖例	避難方向	基本圖例與道路		設施	標示	
	疏散避難方向	鄉(鎮、市、區)界線	國道	消防單位	適用震災	適用土石流災害
		河流	快速道路	醫療院所	適用風災	適用坡災
		建築區域	省道	警察單位	適用水災	適用海嘯災害
		鐵路	縣道	室內避難收容處所	適用火災	
			鄉道			

基隆市政府 114 年 05 月 製作

1001705-0005 中山區民治里疏散避難圖

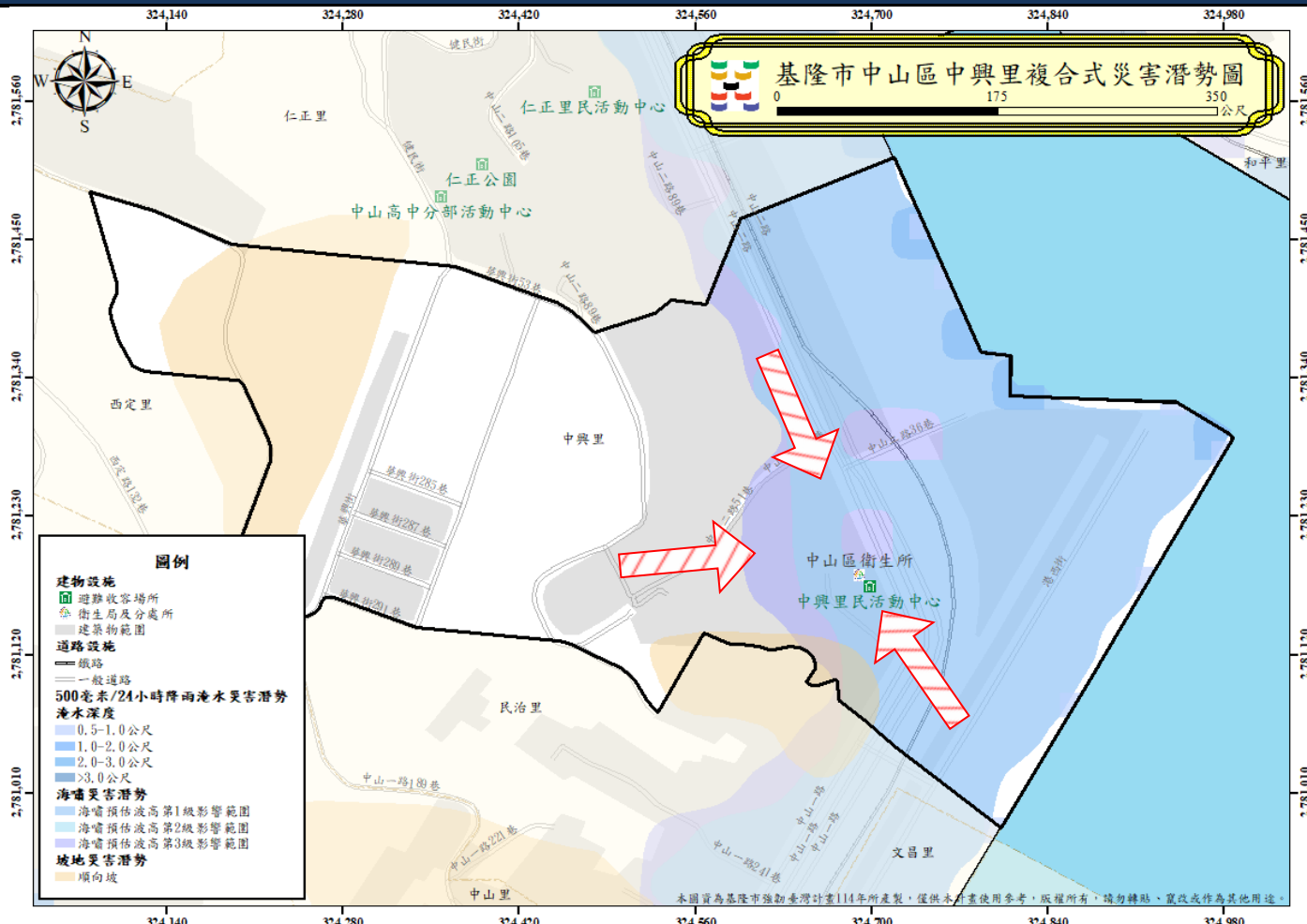
防災資訊	
鄉(鎮、市、區)界圖	
<ul style="list-style-type: none"> 面積 0.09 平方公里 總人口數 821 人 	
災害通報單位	
<ul style="list-style-type: none"> 中山區災害應變中心 電話:(02)2423-2181 中山派出所 電話:(02)2424-2440 中山消防分隊 電話:(02)2436-7718 	
緊急聯絡人	
<ul style="list-style-type: none"> 民治里里長 黃國偉 電話:0917-865-063 	
防災資訊網站	
<ul style="list-style-type: none"> 行政院中央災害防救委員會 https://cdprc.ey.gov.tw/ 農業部農村發展及水土保持署 https://taipei.ardswc.gov.tw/ 經濟部水利署 https://www.wra.gov.tw/ 交通部公路局 https://www.thb.gov.tw/ 	
避難收容處所	
<ul style="list-style-type: none"> 民治里民活動中心 <ul style="list-style-type: none"> 收容面積; 50.979 平方公尺 容納; 13 人 地址; 基隆市中山區中山一路 219 號 1 樓 電話; (02)2428-8021 中山里民活動中心 <ul style="list-style-type: none"> 面積; 62.834 平方公尺 容納; 16 人 地址; 基隆市中山區中山一路 219 號 2 樓 電話; (02)2422-6871 	
基隆市政府 114 年 05 月 製作	



圖例	避難方向	基本圖例與道路		設施		標示	
	疏散避難方向	<ul style="list-style-type: none"> 鄉(鎮、市、區)界線 河流 建築區域 鐵路 	<ul style="list-style-type: none"> 國道 快速道路 省道 縣道 鄉道 	<ul style="list-style-type: none"> 消防單位 醫療院所 警察單位 室內避難收容處所 	<ul style="list-style-type: none"> 適用農災 適用風災 適用水災 適用火災 	<ul style="list-style-type: none"> 適用土石流災害 適用坡災 適用海嘯災害 	

1001705-0006 中山區中興里疏散避難圖

防災資訊	
鄉(鎮、市、區)界圖	
<ul style="list-style-type: none"> 面積 0.20 平方公里 總人口數 1414 人 	
災害通報單位	
<ul style="list-style-type: none"> 中山區災害應變中心 電話:(02)2423-2181 中山派出所 電話:(02)2424-2440 中山消防分隊 電話: (02)2436-7718 	
緊急聯絡人	
<ul style="list-style-type: none"> 中興里里長 李進發 電話:0931-070-551 	
防災資訊網站	
<ul style="list-style-type: none"> 行政院中央災害防救委員會 https://cdprc.ey.gov.tw/ 農業部農村發展及水土保持署 https://taipei.ardswc.gov.tw/ 經濟部水利署 https://www.wra.gov.tw/ 交通部公路局 https://www.thb.gov.tw/ 	
避難收容處所	
<ul style="list-style-type: none"> 中興里民活動中心 <p>收容面積；487.1 平方公尺 容納；122 人 地址；基隆市中山區中山二路 11 號 電話；(02)2428-2920</p>	
基隆市政府 114 年 05 月 製作	



圖例	避難方向	基本圖例與道路		設施	標示	
	疏散避難方向	鄉(鎮、市、區)界線	國道	消防單位	適用農災	適用土石流災害
	河流	快速道路	醫療院所	適用風災	適用坡災	
	建築區域	省道	警察單位	適用水災	適用海嘯災害	
	鐵路	縣道	室內避難收容處所	適用火災		
		鄉道				

1001705-0007 中山區仁正里疏散避難圖

防災資訊

鄉(鎮、市、區)界圖

- 面積
0.14 平方公里
- 總人口數
840 人



災害通報單位

- 中山區災害應變中心
電話:(02)2423-2181
- 中山派出所
電話:(02)2424-2440
- 中山消防分隊
電話: (02)2436-7718

緊急聯絡人

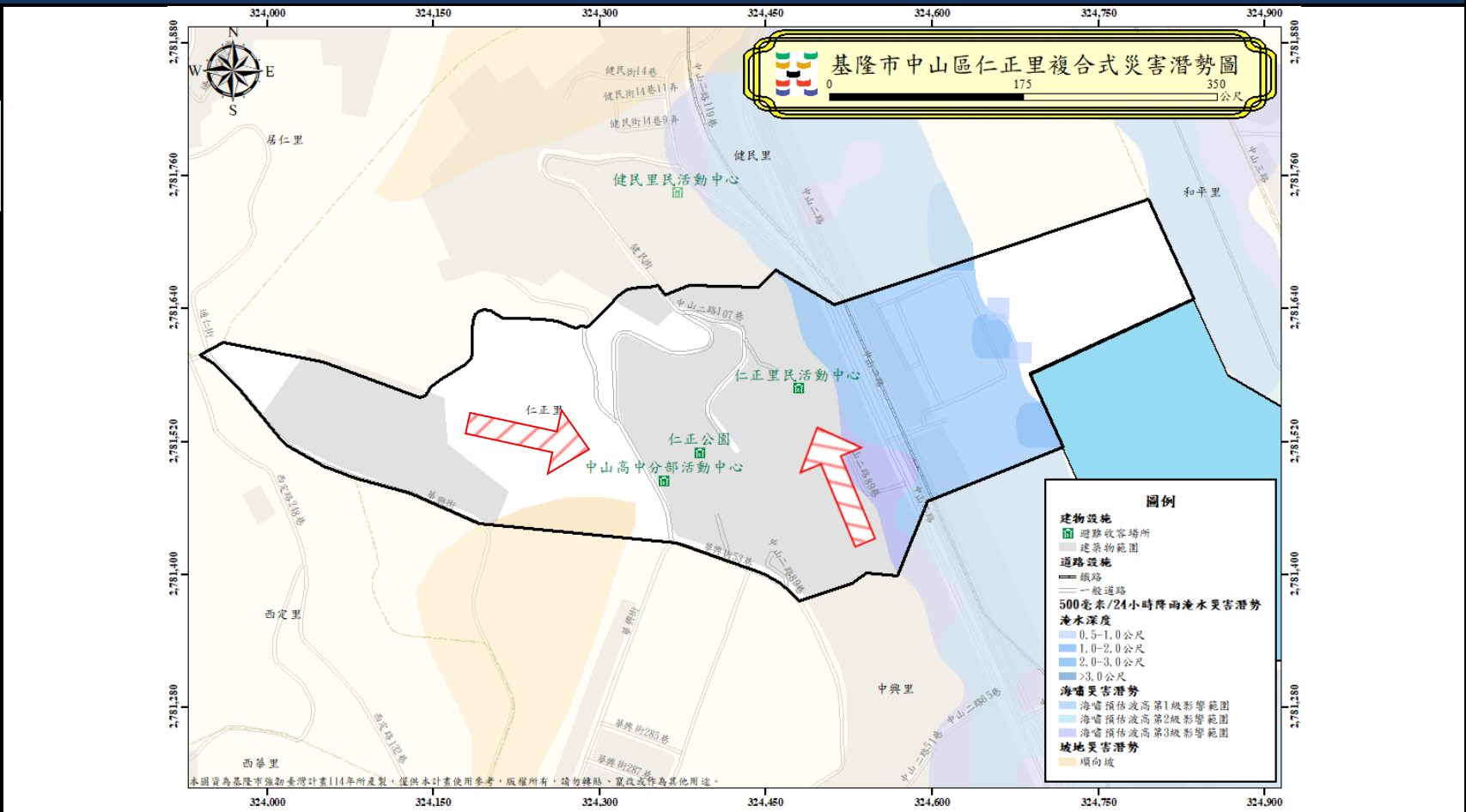
- 仁正里里長
陳炳楠
電話:0933-143-101

防災資訊網站

- 行政院中央災害防救委員會
<https://cdprc.ey.gov.tw/>
- 農業部農村發展及水土保持署
<https://taipei.ardswc.gov.tw/>
- 經濟部水利署
<https://www.wra.gov.tw/>
- 交通部公路局
<https://www.thb.gov.tw/>

避難收容處所

- 仁正里民活動中心 (☎️📍🚒🚑🚒)
收容面積; 324.2 平方公尺
容納; 82 人
地址; 基隆市中山區中山二路 109 巷 13 號
電話; (02)2423-1711
- 中山高中分部活動中心 (☎️📍🚒🚑🚒)
收容面積; 1000 平方公尺
容納; 250 人
地址; 基隆市中山區中山二路 105 巷 144 號
電話; (02)2424-2802 #20
- 仁正公園 (☎️📍🚒🚑🚒)
收容面積; 1000 平方公尺
容納; 250 人
地址; 基隆市中山區中山二路 105 巷 78 之 1 號後方
電話; (02)2423-1711



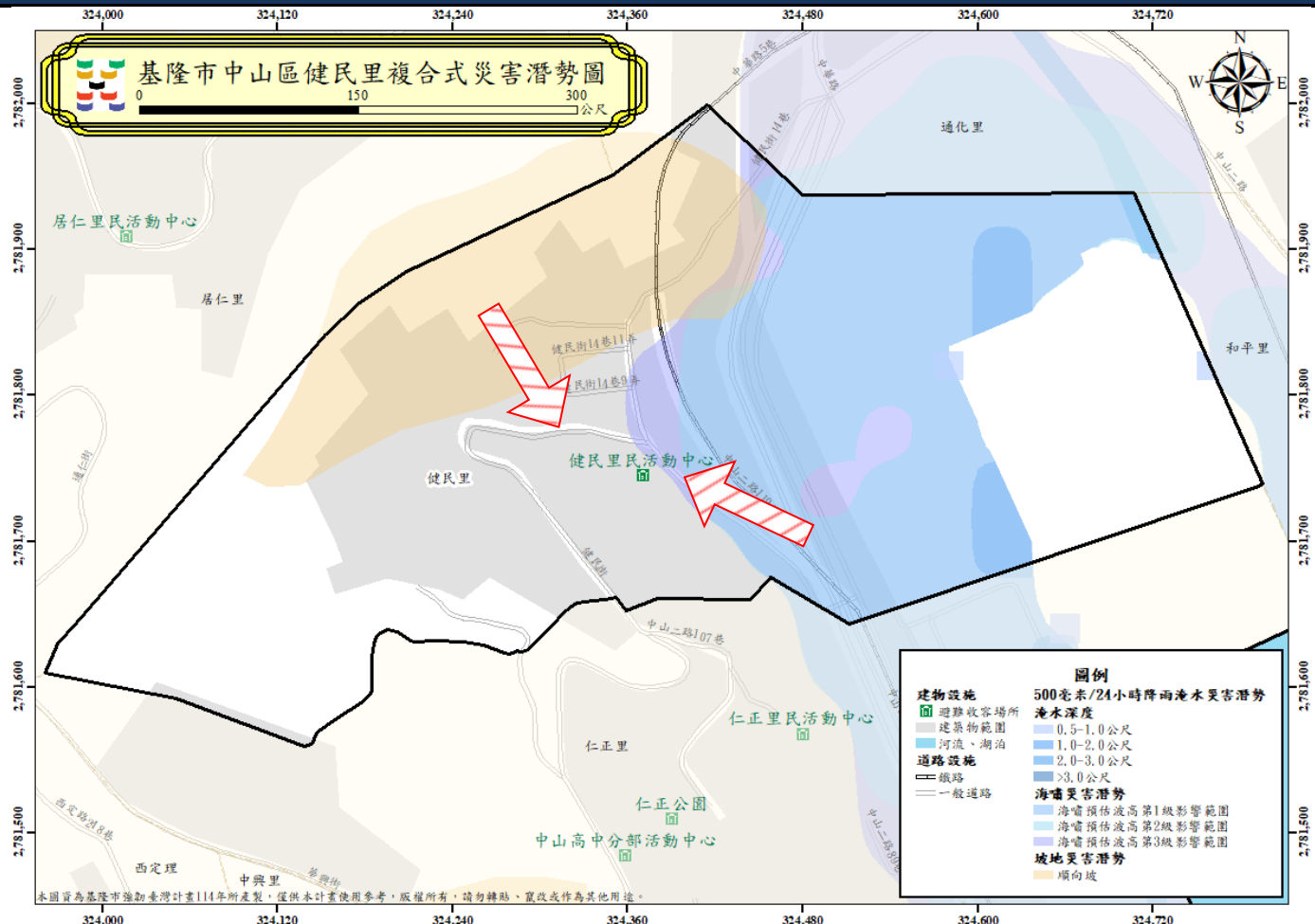
避難方向	基本圖例與道路	設施	標示
疏散避難方向	鄉(鎮、市、區)界線 河流 建築區域 鐵路	國道 快速道路 省道 縣道 鄉道	消防單位 醫療院所 警察單位 室內避難收容處所 適用農災 適用風災 適用水災 適用火災 適用土石流災害 適用坡災 適用海嘯災害

避難方向	基本圖例與道路	設施	標示
疏散避難方向	鄉(鎮、市、區)界線 河流 建築區域 鐵路	國道 快速道路 省道 縣道 鄉道	消防單位 醫療院所 警察單位 室內避難收容處所 適用農災 適用風災 適用水災 適用火災 適用土石流災害 適用坡災 適用海嘯災害

基隆市政府 114 年 05 月 製作

1001705-0008 中山區健民里疏散避難圖

防災資訊	
鄉(鎮、市、區)界圖	
<ul style="list-style-type: none"> 面積 0.17 平方公里 總人口數 1277 人 	
災害通報單位	
<ul style="list-style-type: none"> 中山區災害應變中心 電話:(02)2423-2181 中山派出所 電話:(02)2424-2440 中山消防分隊 電話:(02)2436-7718 	
緊急聯絡人	
<ul style="list-style-type: none"> 健民里里長 郭正勇 電話: 0933-930-102 	
防災資訊網站	
<ul style="list-style-type: none"> 行政院中央災害防救委員會 https://cdprc.ey.gov.tw/ 農業部農村發展及水土保持署 https://taipei.ardswc.gov.tw/ 經濟部水利署 https://www.wra.gov.tw/ 交通部公路局 https://www.thb.gov.tw/ 	
避難收容處所	
<ul style="list-style-type: none"> 健民里民活動中心 <p>收容面積; 720.86 平方公尺 容納; 181 人 地址; 基隆市中山區健民街 5 號 電話; (02)2427-4905</p>	



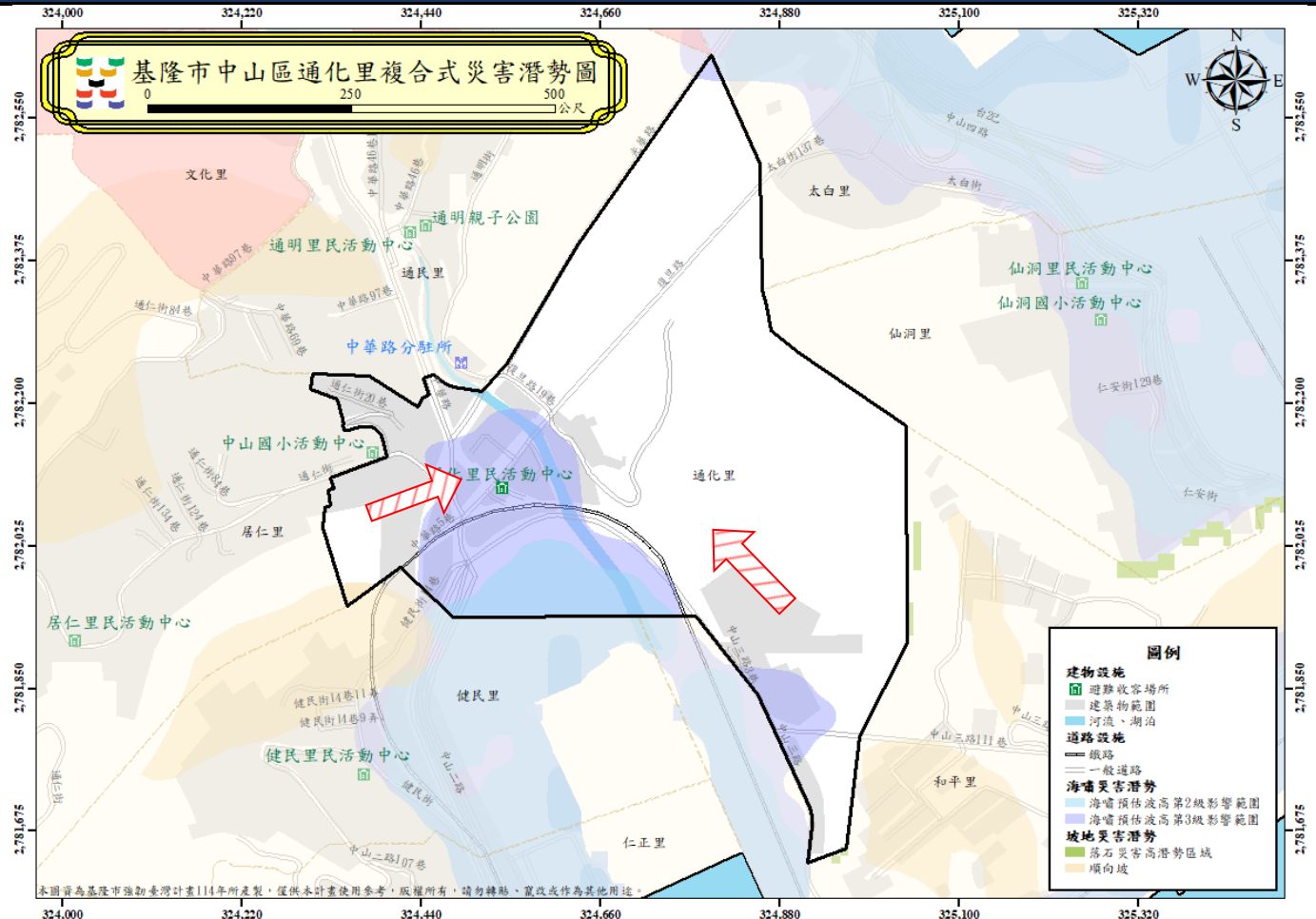
圖例	
<ul style="list-style-type: none"> 健民里民活動中心 <p>收容面積; 720.86 平方公尺 容納; 181 人 地址; 基隆市中山區健民街 5 號 電話; (02)2427-4905</p>	<p>疏散避難方向 </p>

避難方向	基本圖例與道路		設施	標示	
疏散避難方向	鄉(鎮、市、區)界線	國道	消防單位	適用震災	適用土石流災害
	河流	快速道路	醫療院所	適用風災	適用坡災
	建築區域	省道	警察單位	適用水災	適用海嘯災害
	鐵路	縣道	室內避難收容處所	適用火災	
		鄉道			

基隆市政府 114 年 05 月 製作

1001705-0009 中山區通化里疏散避難圖

防災資訊	
鄉(鎮、市、區)界圖	
<ul style="list-style-type: none"> 面積 0.25 平方公里 總人口數 1082 人 	
災害通報單位	
<ul style="list-style-type: none"> 中山區災害應變中心 電話:(02)2423-2181 中華派出所 電話:(02)2424-6944 中山消防分隊 電話: (02)2436-7718 	
緊急聯絡人	
<ul style="list-style-type: none"> 通化里里長 徐麗玲 電話:0963-068-968 	
防災資訊網站	
<ul style="list-style-type: none"> 行政院中央災害防救委員會 https://cdprc.ey.gov.tw/ 農業部農村發展及水土保持署 https://taipei.ardswc.gov.tw/ 經濟部水利署 https://www.wra.gov.tw/ 交通部公路局 https://www.thb.gov.tw/ 	
避難收容處所	
<ul style="list-style-type: none"> 通化里民活動中心 (震、風、火、土、水) 收容面積: 481.18 平方公尺 容納: 121 人 地址: 基隆市中山區復旦路 10 號 電話: (02)2422-5977 	



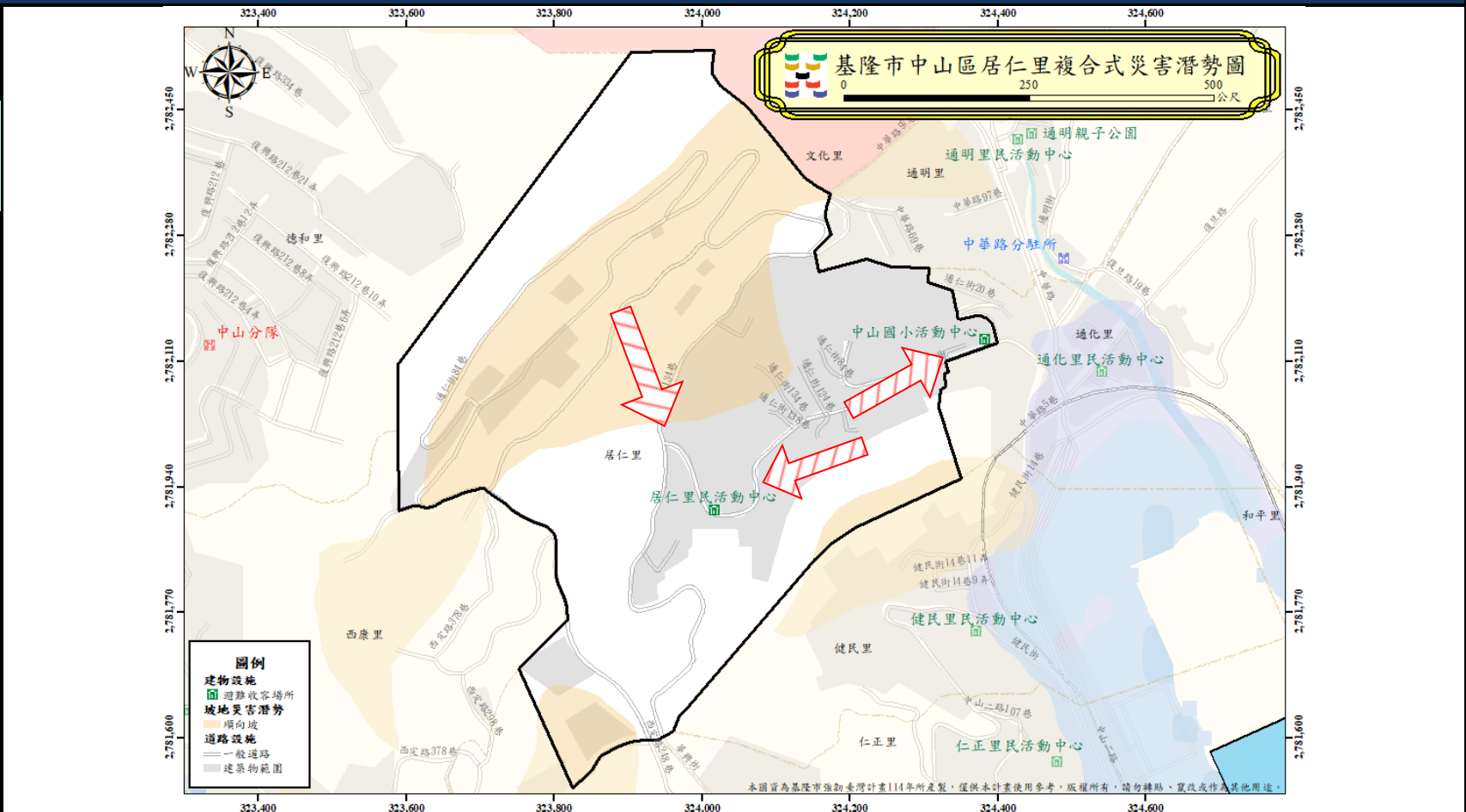
避難方向	
	疏散避難方向

圖例	基本圖例與道路		設施		標示				
		鄉(鎮、市、區)界線		國道		消防單位		適用震災	
	河流		快速道路		醫療院所		適用風災		適用坡災
	建築區域		省道		警察單位		適用水災		適用海嘯災害
	鐵路		縣道		室內避難收容處所		適用火災		
			鄉道						

基隆市政府 114 年 05 月 製作

1001705-0010 中山區居仁里疏散避難圖

防災資訊	
鄉(鎮、市、區)界圖	
<ul style="list-style-type: none"> 面積 0.30 平方公里 總人口數 1427 人 	
災害通報單位	
<ul style="list-style-type: none"> 中山區災害應變中心 電話:(02)2423-2181 中華派出所 電話:(02)2424-6944 中山消防分隊 電話:(02)2436-7718 	
緊急聯絡人	
<ul style="list-style-type: none"> 居仁里里長 洪文慶 電話: 0938-629-693 	
防災資訊網站	
<ul style="list-style-type: none"> 行政院中央災害防救委員會 https://cdprc.ey.gov.tw/ 農業部農村發展及水土保持署 https://taipei.ardswc.gov.tw/ 經濟部水利署 https://www.wra.gov.tw/ 交通部公路局 https://www.thb.gov.tw/ 	
避難收容處所	



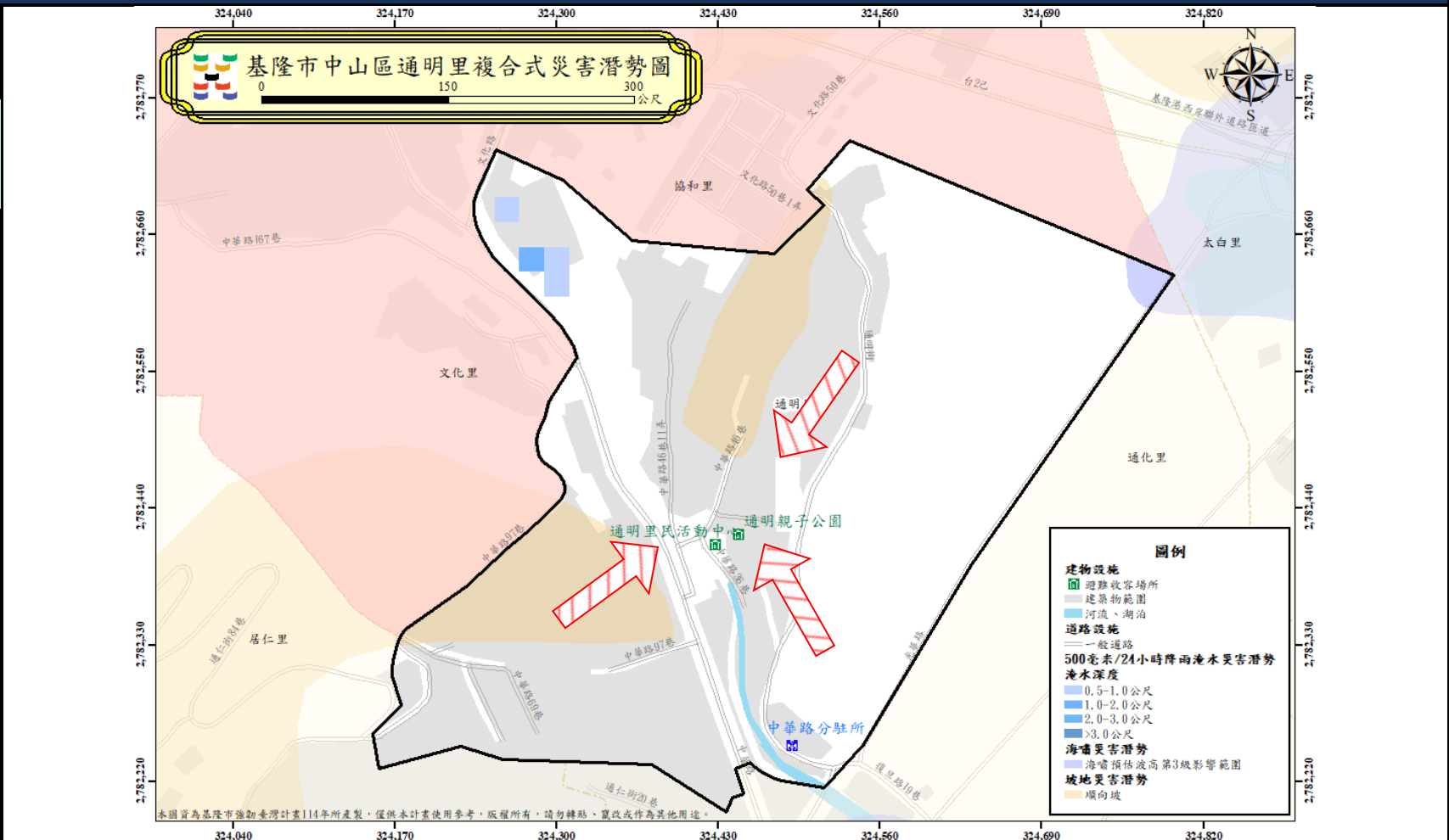
<ul style="list-style-type: none"> 居仁里民活動中心 (震, 風, 水, 火, 土, 海) 收容面積; 410.63 平方公尺 容納; 103 人 地址; 基隆市中山區通仁街 162 號 電話; (02)2422-2301
<ul style="list-style-type: none"> 中山國小活動中心 (水, 海) 收容面積; 717.22 平方公尺 容納; 180 人 地址; 基隆市中山區通仁街 28 號 電話; (02)2422-3053#30
基隆市政府 114 年 05 月 製作

圖例	避難方向	基本圖例與道路		設施	標示						
		疏散避難方向		鄉(鎮、市、區)界線		國道		消防單位		適用震災	
			河流		快速道路		醫療院所		適用風災		適用坡災
			建築區域		省道		警察單位		適用水災		適用海嘯災害
			鐵路		縣道		室內避難收容處所		適用火災		
					鄉道						

1001705-0011 中山區通明里疏散避難圖

防災資訊	
鄉(鎮、市、區)界圖	
<ul style="list-style-type: none"> 面積 0.19 平方公里 總人口數 1922 人 	
災害通報單位	
<ul style="list-style-type: none"> 中山區災害應變中心 電話:(02)2423-2181 中華派出所 電話:(02)2424-6944 中山消防分隊 電話:(02)2436-7718 	
緊急聯絡人	
<ul style="list-style-type: none"> 通明里里長 蘇祐平 電話: 0933-077-745 	
防災資訊網站	
<ul style="list-style-type: none"> 行政院中央災害防救委員會 https://cdprc.ey.gov.tw/ 農業部農村發展及水土保持署 https://taipei.ardswc.gov.tw/ 經濟部水利署 https://www.wra.gov.tw/ 交通部公路局 https://www.thb.gov.tw/ 	
避難收容處所	

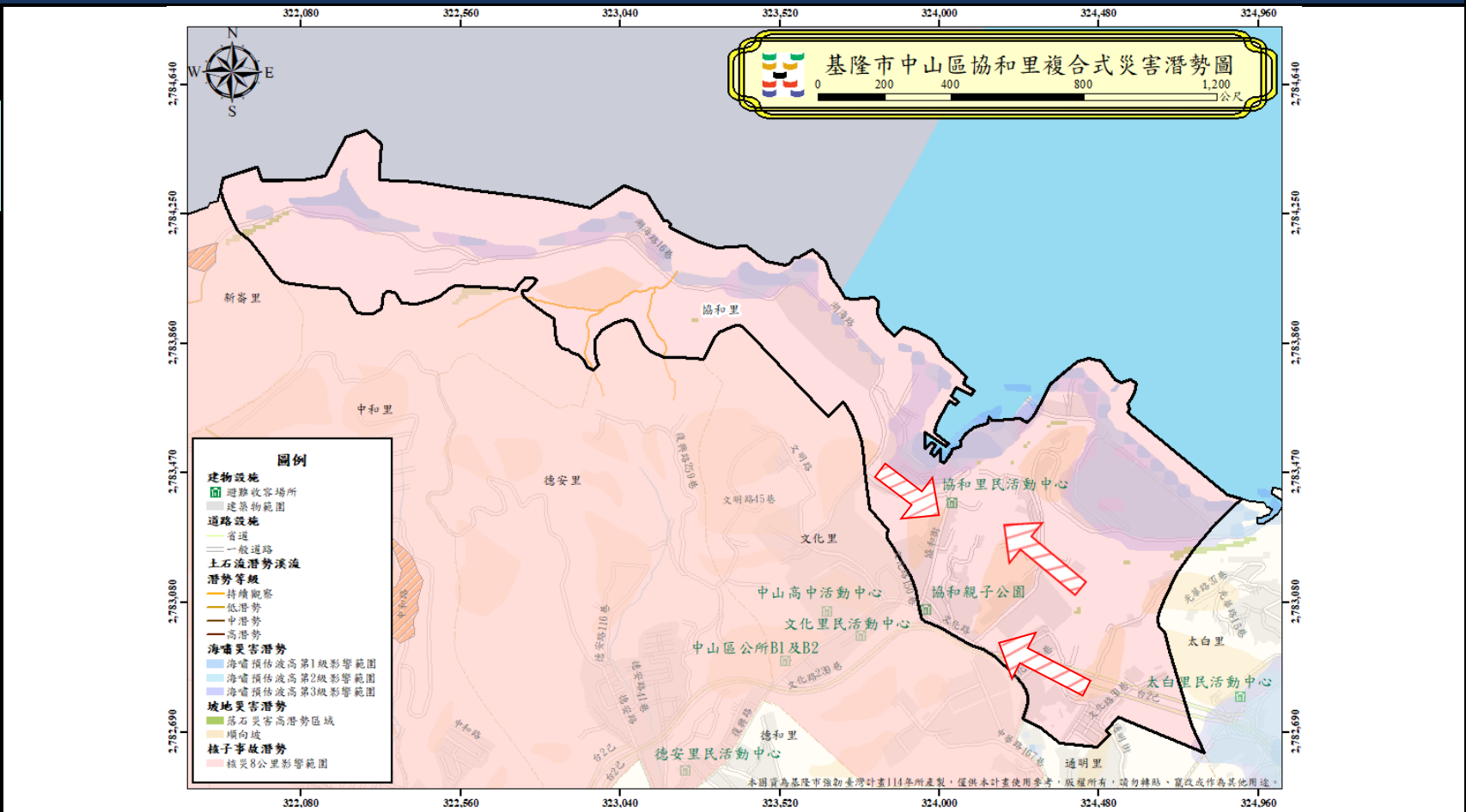
<ul style="list-style-type: none"> 通明里民活動中心 <p>收容面積; 437.4 平方公尺 容納; 110 人 地址; 基隆市中山區中華路 46 巷 4 號 電話; (02) 2425-5833</p> 通明親子公園 <p>收容面積; 1856 平方公尺 容納; 464 人 地址; 基隆市中山區中華路 46 巷 4 號前 電話; (02) 2425-5833</p>
基隆市政府 114 年 05 月 製作



圖例	避難方向	基本圖例與道路		設施	標示	
		疏散避難方向	鄉(鎮、市、區)界線	國道	消防單位	適用震災
		河流	快速道路	醫療院所	適用風災	適用坡災
		建築區域	省道	警察單位	適用水災	適用海嘯災害
		鐵路	縣道	室內避難收容處所	適用火災	
			鄉道			

1001705-0012 中山區協和里疏散避難圖

防災資訊	
鄉(鎮、市、區)界圖	
<ul style="list-style-type: none"> 面積 1.12 平方公里 總人口數 1718 人 	
災害通報單位	
<ul style="list-style-type: none"> 中山區災害應變中心 電話:(02)2423-2181 中華派出所 電話:(02)2424-6944 中山消防分隊 電話: (02)2436-7718 	
緊急聯絡人	
<ul style="list-style-type: none"> 協和里里長 張中信 電話:0926-717-168 	
防災資訊網站	
<ul style="list-style-type: none"> 行政院中央災害防救委員會 https://cdprc.ey.gov.tw/ 農業部農村發展及水土保持署 https://taipei.ardswc.gov.tw/ 經濟部水利署 https://www.wra.gov.tw/ 交通部公路局 https://www.thb.gov.tw/ 	
避難收容處所	
<ul style="list-style-type: none"> 協和里民活動中心 收容面積；527.06 平方公尺 容納；132 人 地址；基隆市中山區協和街 150 號 電話；(02)2427-6688 協和親子公園 收容面積；1500 平方公尺 容納；375 人 地址；基隆市中山區文化路 188 號對面 電話；(02)2427-6688 	



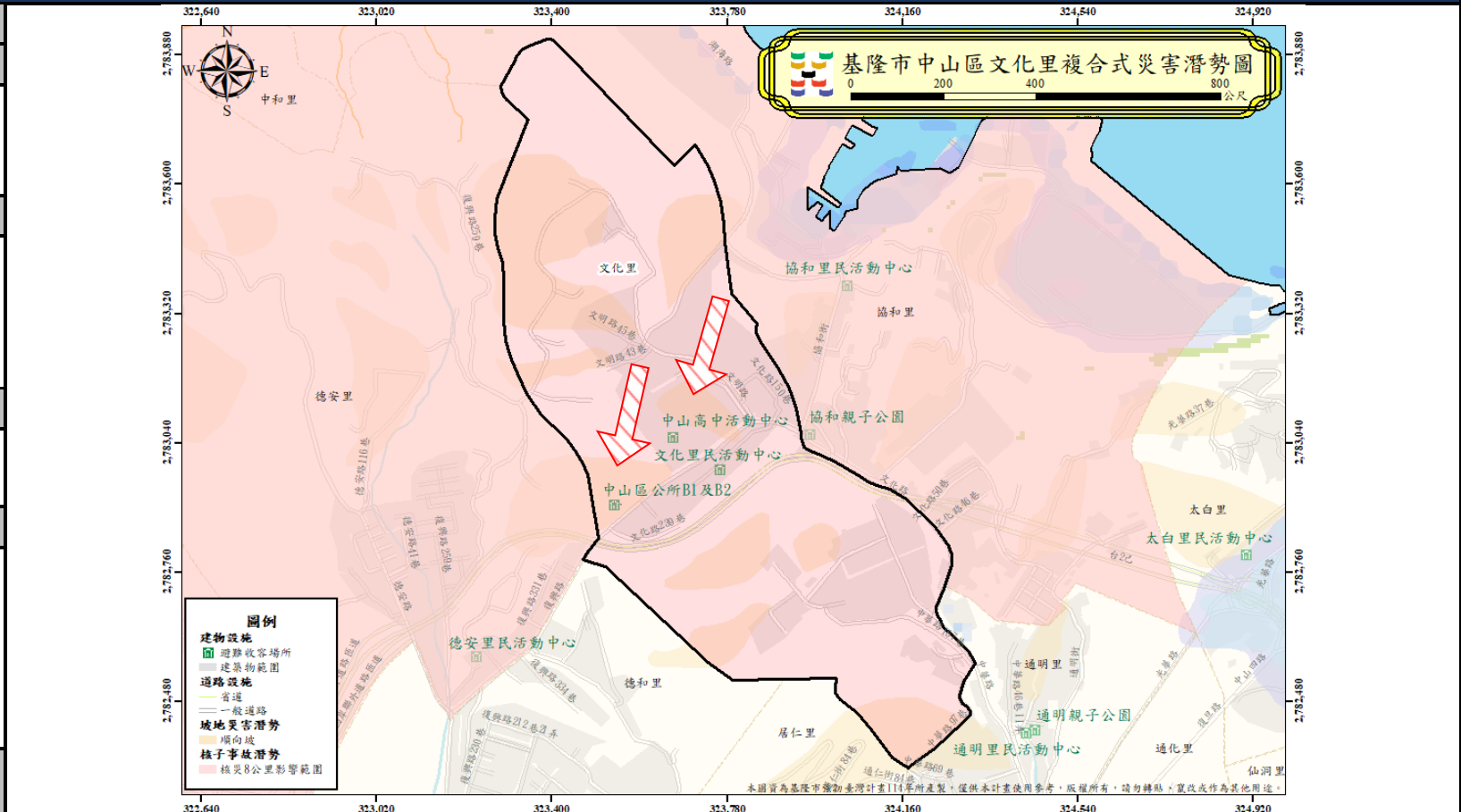
圖例	
<ul style="list-style-type: none"> 協和里民活動中心 收容面積；527.06 平方公尺 容納；132 人 地址；基隆市中山區協和街 150 號 電話；(02)2427-6688 協和親子公園 收容面積；1500 平方公尺 容納；375 人 地址；基隆市中山區文化路 188 號對面 電話；(02)2427-6688 	<p>疏散避難方向</p>

避難方向	基本圖例與道路	設施	標示
	<ul style="list-style-type: none"> 鄉(鎮、市、區)界線 河流 建築區域 鐵路 	<ul style="list-style-type: none"> 國道 快速道路 省道 縣道 鄉道 	<ul style="list-style-type: none"> 消防單位 醫療院所 警察單位 室內避難收容處所
			<ul style="list-style-type: none"> 適用震災 適用風災 適用水災 適用火災 適用土石流災害 適用坡災 適用海嘯災害

基隆市政府 114 年 05 月 製作

1001705-0013 中山區文化里疏散避難圖

防災資訊	
鄉(鎮、市、區)界圖	
<ul style="list-style-type: none"> 面積 0.83 平方公里 總人口數 1426 人 	
災害通報單位	
<ul style="list-style-type: none"> 中山區災害應變中心 電話:(02)2423-2181 中華派出所 電話:(02)2424-6944 中山消防分隊 電話:(02)2436-7718 	
緊急聯絡人	
<ul style="list-style-type: none"> 文化里里長 潘誼樺 電話: 0922-571-251 	
防災資訊網站	
<ul style="list-style-type: none"> 行政院中央災害防救委員會 https://cdprc.ey.gov.tw/ 農業部農村發展及水土保持署 https://taipei.ardswc.gov.tw/ 經濟部水利署 https://www.wra.gov.tw/ 交通部公路局 https://www.thb.gov.tw/ 	
避難收容處所	

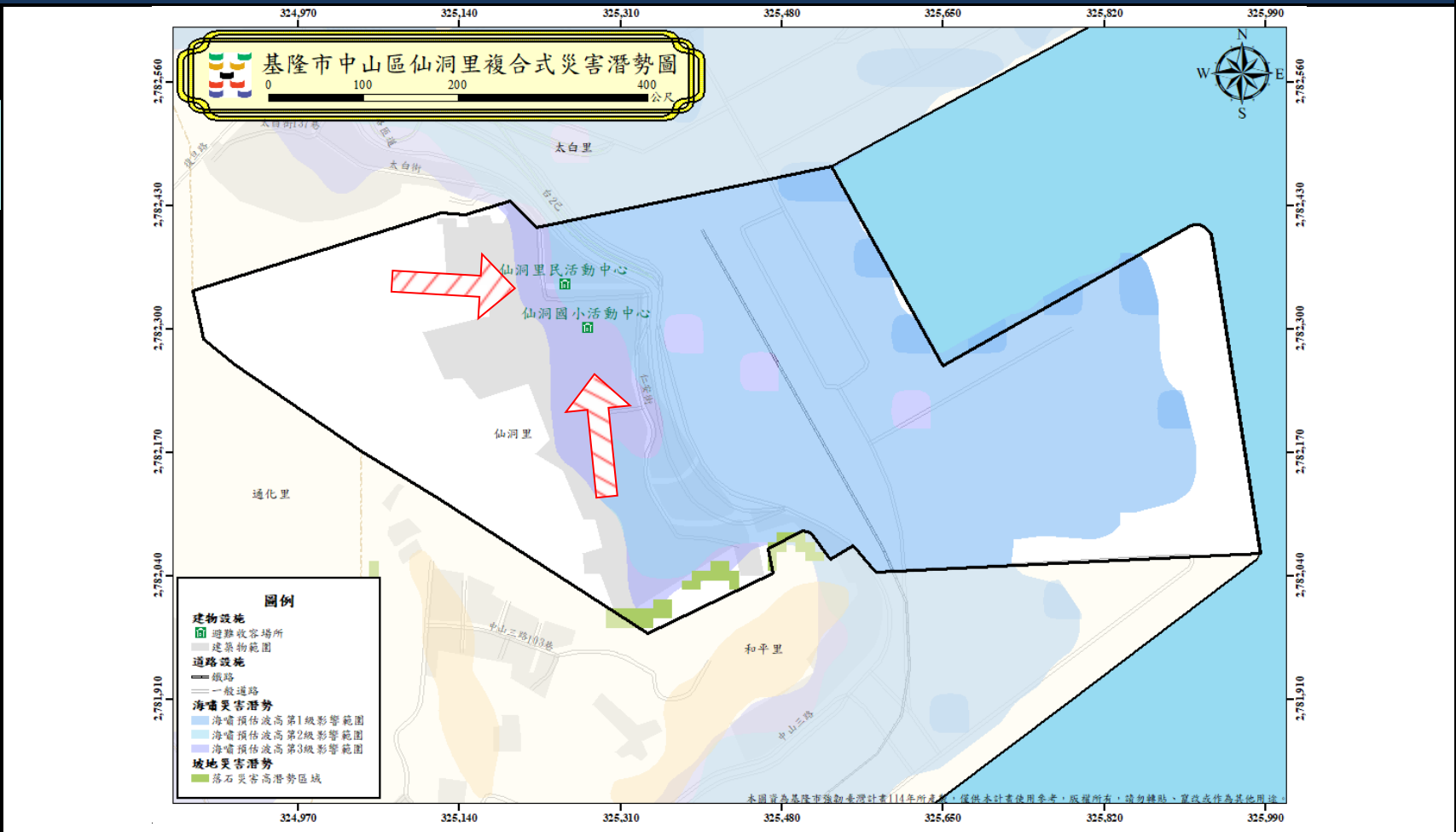


<ul style="list-style-type: none"> 文化里民活動中心 (☉☉☉☉☉☉) 收容面積; 710.01 平方公尺 容納; 178 人 地址; 基隆市中山區文化路 161 巷 44 之 5 號 電話; 0922-571-251 中山高中活動中心 (☉☉☉☉☉☉) 收容面積; 1263 平方公尺 容納; 316 人 地址; 基隆市中山區文化路 162 號 電話; (02)2424-8191#32 中山區公所 (☉☉☉☉☉☉) 收容面積; 1311.32 平方公尺 容納; 328 人 地址; 基隆市中山區文化路 168 號 B1 及 B2 電話; (02)2423-2181#407
基隆市政府 114 年 05 月 製作

圖例	避難方向	基本圖例與道路		設施	標示	
	疏散避難方向	鄉(鎮、市、區)界線	國道	消防單位	適用震災	適用土石流災害
		河流	快速道路	醫療院所	適用風災	適用坡災
		建築區域	省道	警察單位	適用水災	適用海嘯災害
		鐵路	縣道	室內避難收容處所	適用火災	
		鄉道				

1001705-0014 中山區仙洞里疏散避難圖

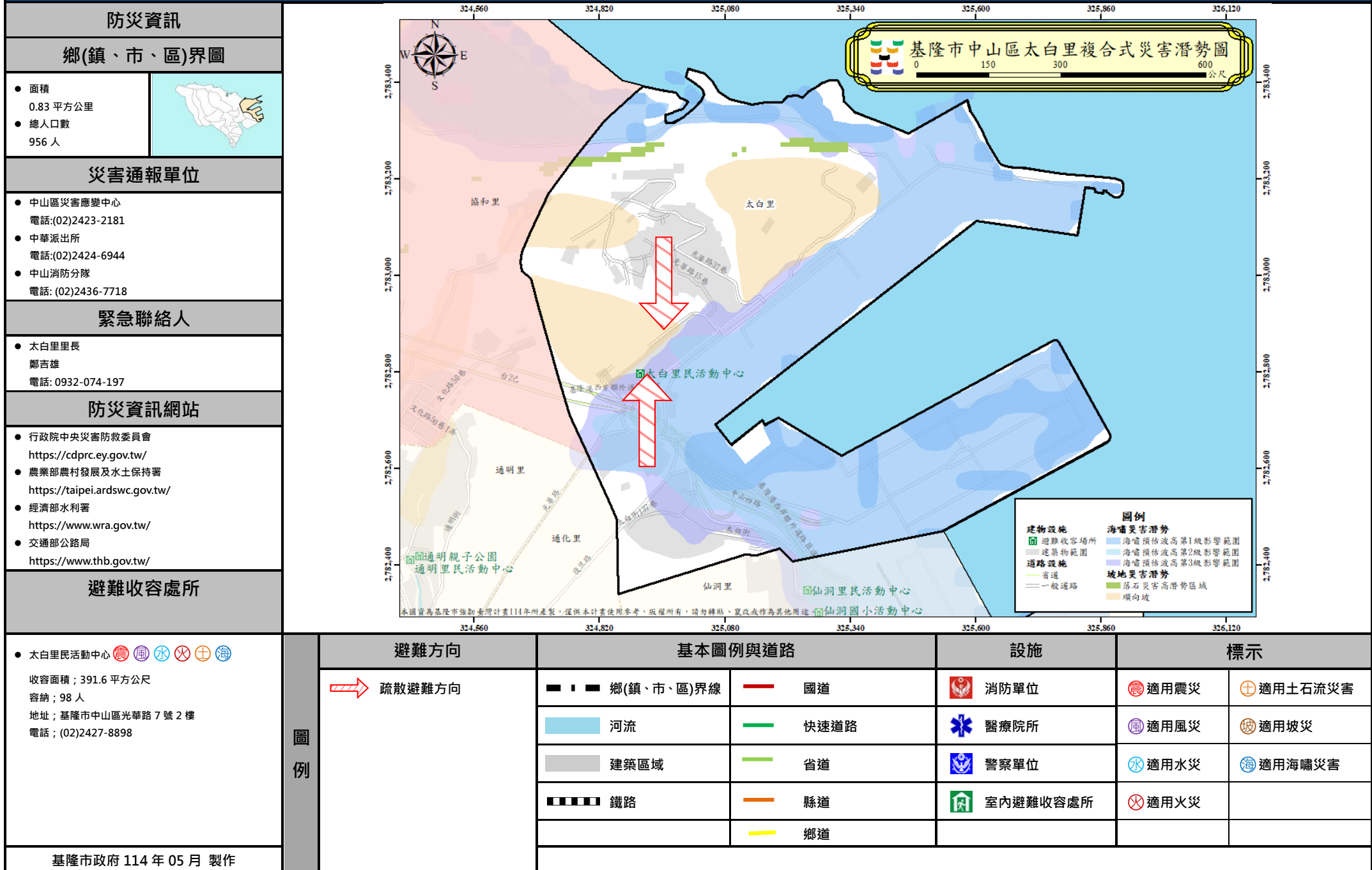
防災資訊	
鄉(鎮、市、區)界圖	
<ul style="list-style-type: none"> 面積 0.34 平方公里 總人口數 650 人 	
災害通報單位	
<ul style="list-style-type: none"> 中山區災害應變中心 電話:(02)2423-2181 中華派出所 電話:(02)2424-6944 中山消防分隊 電話:(02)2436-7718 	
緊急聯絡人	
<ul style="list-style-type: none"> 仙洞里里長 何銘松 電話:0910-252-418 	
防災資訊網站	
<ul style="list-style-type: none"> 行政院中央災害防救委員會 https://cdprc.ey.gov.tw/ 農業部農村發展及水土保持署 https://taipei.ardswc.gov.tw/ 經濟部水利署 https://www.wra.gov.tw/ 交通部公路局 https://www.thb.gov.tw/ 	
避難處所	



<ul style="list-style-type: none"> 仙洞里民活動中心 (震)(風)(水)(火)(土)(海) 收容面積; 845.28 平方公尺 容納; 212 人 地址; 基隆市中山區太白街 2 之 3 號 電話; (02)2426-4626 仙洞國小活動中心 (震)(風) 收容面積; 383 平方公尺 容納; 96 人 地址; 基隆市中山區仁安街 141 號 電話; (02)2422-3031#30
基隆市政府 114 年 05 月 製作

圖例	避難方向	基本圖例與道路		設施	標示
	疏散避難方向	鄉(鎮、市、區)界線 河流 建築區域 鐵路	國道 快速道路 省道 縣道 鄉道	消防單位 醫療院所 警察單位 室內避難收容處所	適用震災 適用風災 適用水災 適用火災 適用土石流災害 適用坡災 適用海嘯災害

1001705-0015 中山區太白里疏散避難圖



1001705-0016 中山區西榮里疏散避難圖

防災資訊	
鄉(鎮、市、區)界圖	
<ul style="list-style-type: none"> 面積 0.03 平方公里 總人口數 738 人 	
災害通報單位	
<ul style="list-style-type: none"> 中山區災害應變中心 電話:(02)2423-2181 中山派出所 電話:(02)2424-2440 中山消防分隊 電話:(02)2436-7718 	
緊急聯絡人	
<ul style="list-style-type: none"> 西榮里里長 許美玉 電話: 0933-102-437 	
防災資訊網站	
<ul style="list-style-type: none"> 行政院中央災害防救委員會 https://cdprc.ey.gov.tw/ 農業部農村發展及水土保持署 https://taipei.ardswc.gov.tw/ 經濟部水利署 https://www.wra.gov.tw/ 交通部公路局 https://www.thb.gov.tw/ 	
避難收容處所	
<ul style="list-style-type: none"> 西華里民活動中心 <p>收容面積; 259.74 平方公尺 容納; 65 人 地址; 基隆市中山區西定路 102 號 電話; (02)2428-2527</p>	



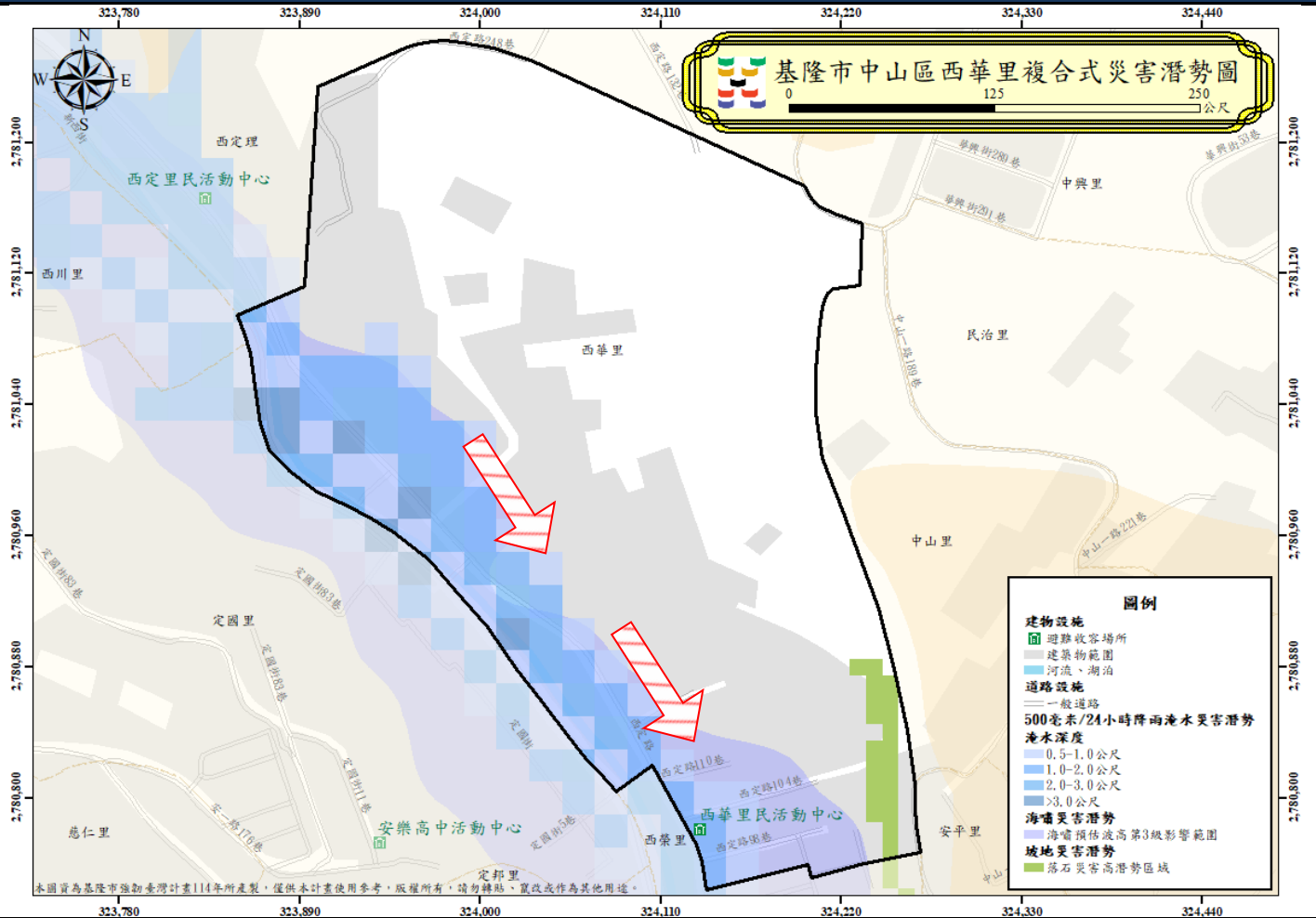
圖例	
<ul style="list-style-type: none"> 西華里民活動中心 <p>收容面積; 259.74 平方公尺 容納; 65 人 地址; 基隆市中山區西定路 102 號 電話; (02)2428-2527</p>	<p>疏散避難方向 </p>

避難方向	基本圖例與道路	設施	標示
疏散避難方向	<ul style="list-style-type: none"> 鄉(鎮、市、區)界線 河流 建築區域 鐵路 	<ul style="list-style-type: none"> 國道 快速道路 省道 縣道 鄉道 	<ul style="list-style-type: none"> 消防單位 醫療院所 警察單位 室內避難收容處所 適用震災 適用風災 適用水災 適用火災 適用土石流災害 適用坡災 適用海嘯災害

基隆市政府 114 年 05 月 製作

1001705-0017 中山區西華里疏散避難圖

防災資訊	
鄉(鎮)界圖	
<ul style="list-style-type: none"> 面積 0.11 平方公里 總人口數 932 人 	
災害通報單位	
<ul style="list-style-type: none"> 中山區災害應變中心 電話:(02)2423-2181 中山派出所 電話:(02)2424-2440 中山消防分隊 電話:(02)2436-7718 	
緊急聯絡人	
<ul style="list-style-type: none"> 西華里里長 陳柏豪 電話: 0933-023-438 	
防災資訊網站	
<ul style="list-style-type: none"> 行政院中央災害防救委員會 https://cdprc.ey.gov.tw/ 農業部農村發展及水土保持署 https://taipei.ardswc.gov.tw/ 經濟部水利署 https://www.wra.gov.tw/ 交通部公路局 https://www.thb.gov.tw/ 	
避難收容處所	
<ul style="list-style-type: none"> 西華里民活動中心 收容面積; 259.74 平方公尺 容納; 65 人 地址; 基隆市中山區西定路 102 號 電話; (02)2428-2527 	
基隆市政府 114 年 05 月 製作	

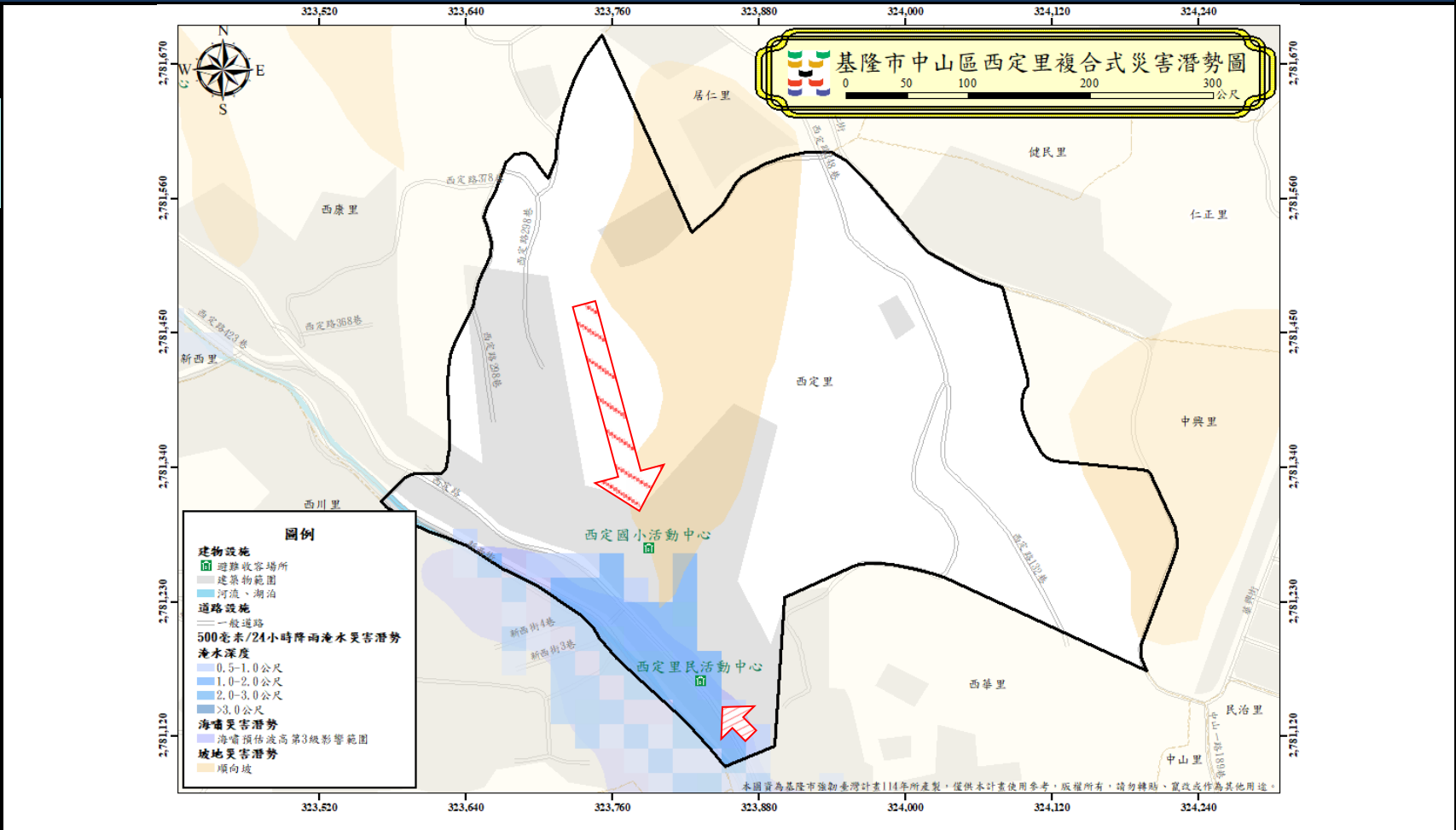


圖例	避難方向	基本圖例與道路		設施	標示	
	疏散避難方向	<ul style="list-style-type: none"> 鄉(鎮、市、區)界線 河流 建築區域 鐵路 	<ul style="list-style-type: none"> 國道 快速道路 省道 縣道 鄉道 	<ul style="list-style-type: none"> 消防單位 醫療院所 警察單位 室內避難收容處所 	<ul style="list-style-type: none"> 適用震災 適用風災 適用水災 適用火災 	<ul style="list-style-type: none"> 適用土石流災害 適用坡災 適用海嘯災害

1001705-0018 中山區西定里疏散避難圖

防災資訊	
鄉(鎮、市、區)界圖	
<ul style="list-style-type: none"> 面積 0.23 平方公里 總人口數 1029 人 	
災害通報單位	
<ul style="list-style-type: none"> 中山區災害應變中心 電話:(02)2423-2181 中山派出所 電話:(02)2424-2440 中山消防分隊 電話:(02)2436-7718 	
緊急聯絡人	
<ul style="list-style-type: none"> 西定里里長 翁木梨 電話:0910-642-218 	
防災資訊網站	
<ul style="list-style-type: none"> 行政院中央災害防救委員會 https://cdprc.ey.gov.tw/ 農業部農村發展及水土保持署 https://taipei.ardswc.gov.tw/ 經濟部水利署 https://www.wra.gov.tw/ 交通部公路局 https://www.thb.gov.tw/ 	
避難收容處所	

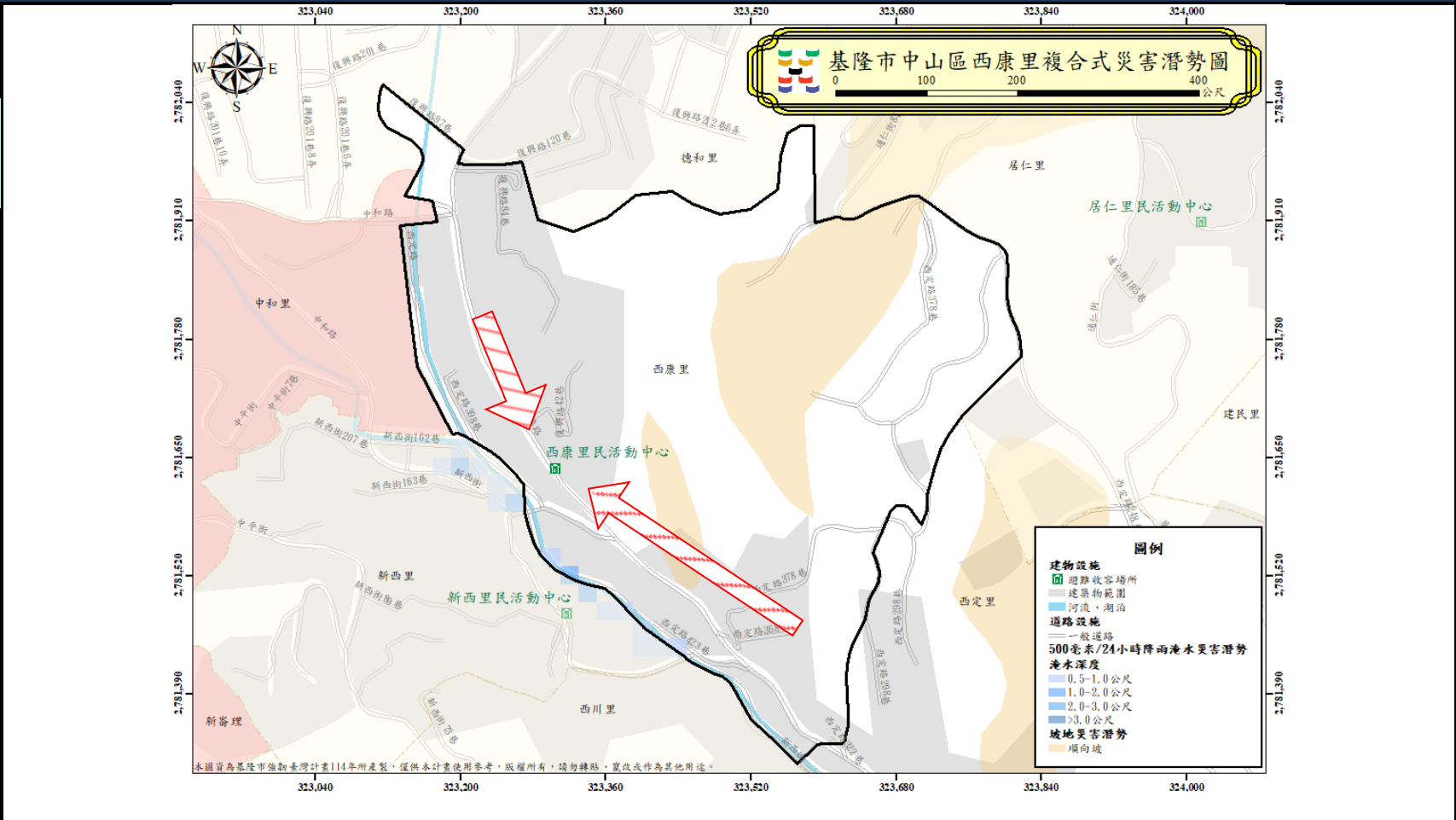
<ul style="list-style-type: none"> 西定里民活動中心 收容面積; 1234.31 平方公尺 容納; 309 人 地址; 基隆市中山區西定路 230 號 3 樓 電話; (02)2428-5107
<ul style="list-style-type: none"> 西定國小活動中心 收容面積; 1006.95 平方公尺 容納; 410 人 地址; 基隆市安樂區新西街 1 號 電話;
基隆市政府 114 年 05 月 製作



圖例	避難方向	基本圖例與道路		設施	標示	
	疏散避難方向	鄉(鎮、市、區)界線	國道	消防單位	適用農災	適用土石流災害
		河流	快速道路	醫療院所	適用風災	適用坡災
		建築區域	省道	警察單位	適用水災	適用海嘯災害
		鐵路	縣道	室內避難收容處所	適用火災	
			鄉道			

1001705-0019 中山區西康里疏散避難圖

防災資訊	
鄉(鎮、市、區)界圖	
<ul style="list-style-type: none"> 面積 0.28 平方公里 總人口數 1768 人 	
災害通報單位	
<ul style="list-style-type: none"> 中山區災害應變中心 電話:(02)2423-2181 中山派出所 電話:(02)2424-2440 中山消防分隊 電話: (02)2436-7718 	
緊急聯絡人	
<ul style="list-style-type: none"> 西康里里長 張繼志 電話:0919-393-914 	
防災資訊網站	
<ul style="list-style-type: none"> 行政院中央災害防救委員會 https://cdprc.ey.gov.tw/ 農業部農村發展及水土保持署 https://taipei.ardswc.gov.tw/ 經濟部水利署 https://www.wra.gov.tw/ 交通部公路局 https://www.thb.gov.tw/ 	
避難處所	
<ul style="list-style-type: none"> 西康里民活動中心 收容面積; 175.14 平方公尺 容納; 44 人 地址; 基隆市中山區復興路 24 號 電話; (02)2437-2500 	



圖例	避難方向	基本圖例與道路		設施	標示	
	疏散避難方向	鄉(鎮、市、區)界線 河流 建築區域 鐵路	國道 快速道路 省道 縣道 鄉道	消防單位 醫療院所 警察單位 室內避難收容處所	適用震災 適用風災 適用水災 適用火災	適用土石流災害 適用坡災 適用海嘯災害
基隆市政府 114 年 05 月 製作						

1001705-0020 中山區德和里疏散避難圖

防災資訊	
鄉(鎮、市、區)界圖	
<ul style="list-style-type: none"> 面積 0.41 平方公里 總人口數 6022 人 	
災害通報單位	
<ul style="list-style-type: none"> 中山區災害應變中心 電話:(02)2423-2181 中華派出所 電話:(02)2424-6944 中山消防分隊 電話: (02)2436-7718 	
緊急聯絡人	
<ul style="list-style-type: none"> 德和里里長 曾聖為 電話:0982-109-172 	
防災資訊網站	
<ul style="list-style-type: none"> 行政院中央災害防救委員會 https://cdprc.ey.gov.tw/ 農業部農村發展及水土保持署 https://taipei.ardswc.gov.tw/ 經濟部水利署 https://www.wra.gov.tw/ 交通部公路局 https://www.thb.gov.tw/ 	
避難收容處所	
<ul style="list-style-type: none"> 德和里民活動中心 <p>收容面積；343.01 平方公尺 容納；86 人 地址；基隆市中山區復興路 206 號 電話；(02)2437-2440</p>	

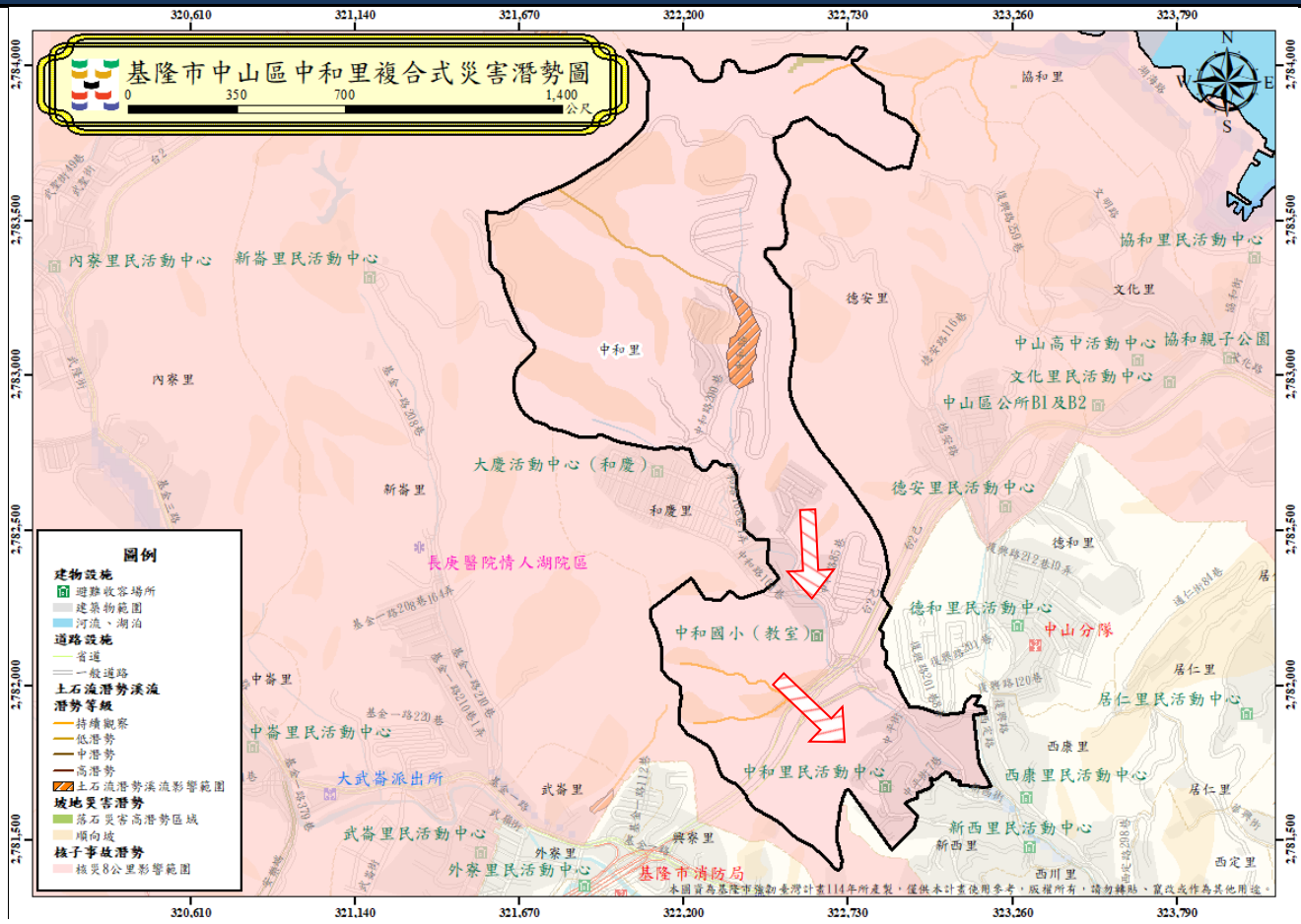


圖例	避難方向	基本圖例與道路		設施	標示	
	疏散避難方向	<ul style="list-style-type: none"> 鄉(鎮、市、區)界線 河流 建築區域 鐵路 	<ul style="list-style-type: none"> 國道 快速道路 省道 縣道 鄉道 	<ul style="list-style-type: none"> 消防單位 醫療院所 警察單位 室內避難收容處所 	<ul style="list-style-type: none"> 適用震災 適用風災 適用水災 適用火災 	<ul style="list-style-type: none"> 適用土石流災害 適用坡災 適用海嘯災害
基隆市政府 114 年 05 月 製作						

1001705-0021 中山區中和里疏散避難圖

防災資訊	
鄉(鎮、市、區)界圖	
<ul style="list-style-type: none"> 面積 2.81 平方公里 總人口數 6352 人 	
災害通報單位	
<ul style="list-style-type: none"> 中山區災害應變中心 電話:(02)2423-2181 中華派出所 電話:(02)2424-6944 中山消防分隊 電話:(02)2436-7718 	
緊急聯絡人	
<ul style="list-style-type: none"> 中和里里長 蘇彩雲 電話: 0916-997-002 	
防災資訊網站	
<ul style="list-style-type: none"> 行政院中央災害防救委員會 https://cdprc ey.gov.tw/ 農業部農村發展及水土保持署 https://taipei.ardswc.gov.tw/ 經濟部水利署 https://www.wra.gov.tw/ 交通部公路局 https://www.thb.gov.tw/ 	
避難收容處所	

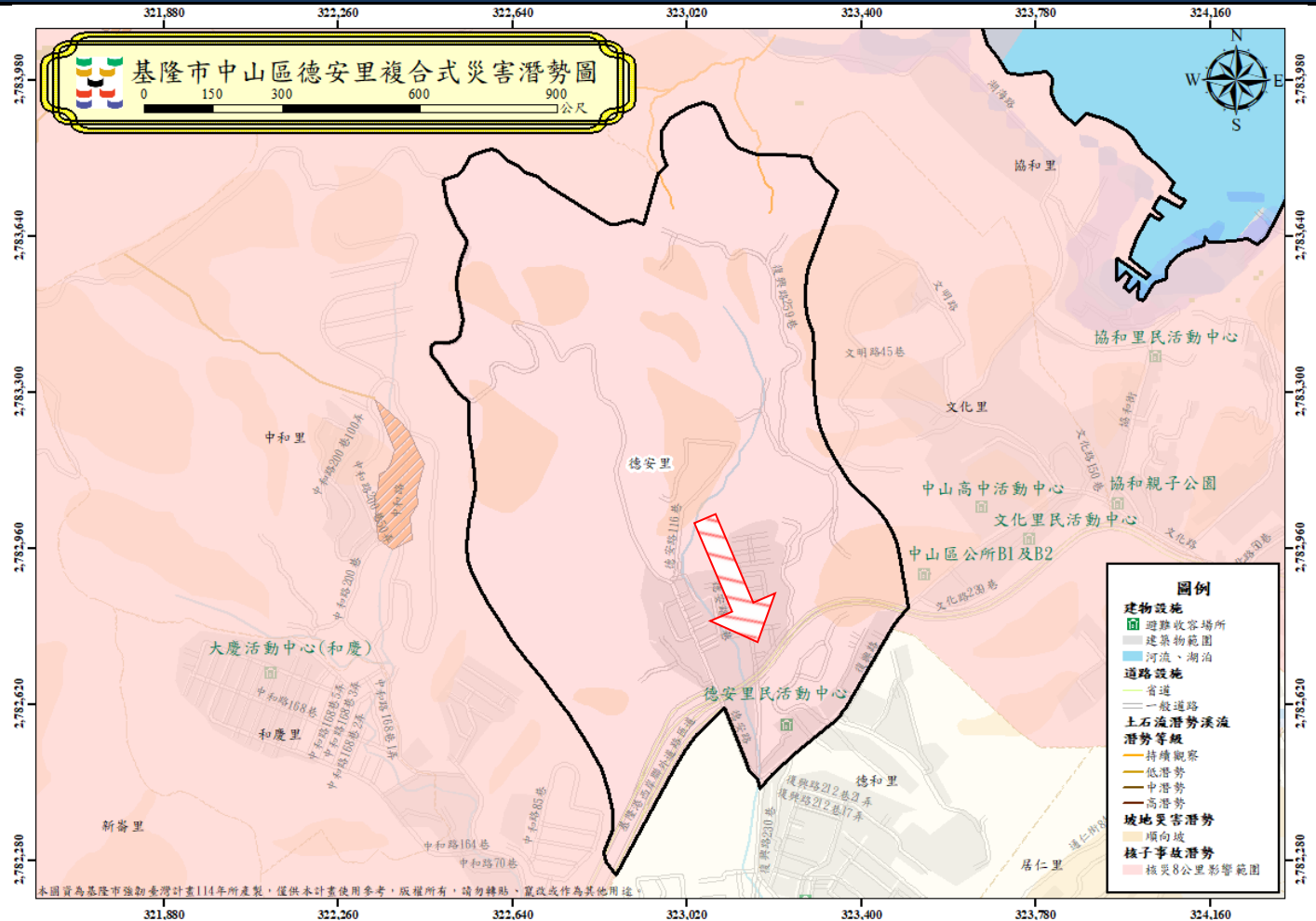
<ul style="list-style-type: none"> 中和里民活動中心 (震)(風)(火)(土)(海) 收容面積; 746.53 平方公尺 容納; 187 人 地址; 基隆市中山區中平街 95 號 電話; (02)2437-0893 中和國小(教室) (風)(水)(火)(海) 收容面積; 320.39 平方公尺 容納; 81 人 地址; 基隆市中山區中和路 64 號 電話; (02)2437-1751#30
基隆市政府 114 年 05 月 製作



圖例	避難方向	基本圖例與道路			設施		標示	
	疏散避難方向	鄉(鎮、市、區)界線	國道	消防單位	適用震災	適用土石流災害		
		河流	快速道路	醫療院所	適用風災	適用坡災		
		建築區域	省道	警察單位	適用水災	適用海嘯災害		
		鐵路	縣道	室內避難收容處所	適用火災			
		鄉道						

1001705-0022 中山區德安里疏散避難圖

防災資訊	
鄉(鎮、市、區)界圖	
<ul style="list-style-type: none"> 面積 0.56 平方公里 總人口數 4353 人 	
災害通報單位	
<ul style="list-style-type: none"> 中山區災害應變中心 電話:(02)2423-2181 中華派出所 電話:(02)2424-6944 中山消防分隊 電話:(02)2436-7718 	
緊急聯絡人	
<ul style="list-style-type: none"> 德安里里長 謝銘傳 電話:0935-588-807 	
防災資訊網站	
<ul style="list-style-type: none"> 行政院中央災害防救委員會 https://cdprc.ey.gov.tw/ 農業部農村發展及水土保持署 https://taipei.ardswc.gov.tw/ 經濟部水利署 https://www.wra.gov.tw/ 交通部公路局 https://www.thb.gov.tw/ 	
避難收容處所	
<ul style="list-style-type: none"> 德安里民活動中心 收容面積; 300 平方公尺 容納; 75 人 地址; 基隆市中山區復興路 259 巷 1 之 1 號 電話; (02)2437-4723 	
基隆市政府 114 年 05 月 製作	



圖例	避難方向	基本圖例與道路		設施	標示	
		疏散避難方向	鄉(鎮、市、區)界線	國道	消防單位	適用震災
		河流	快速道路	醫療院所	適用風災	適用坡災
		建築區域	省道	警察單位	適用水災	適用海嘯災害
		鐵路	縣道	室內避難收容處所	適用火災	
			鄉道			

1001705-0023 中山區和平里疏散避難圖

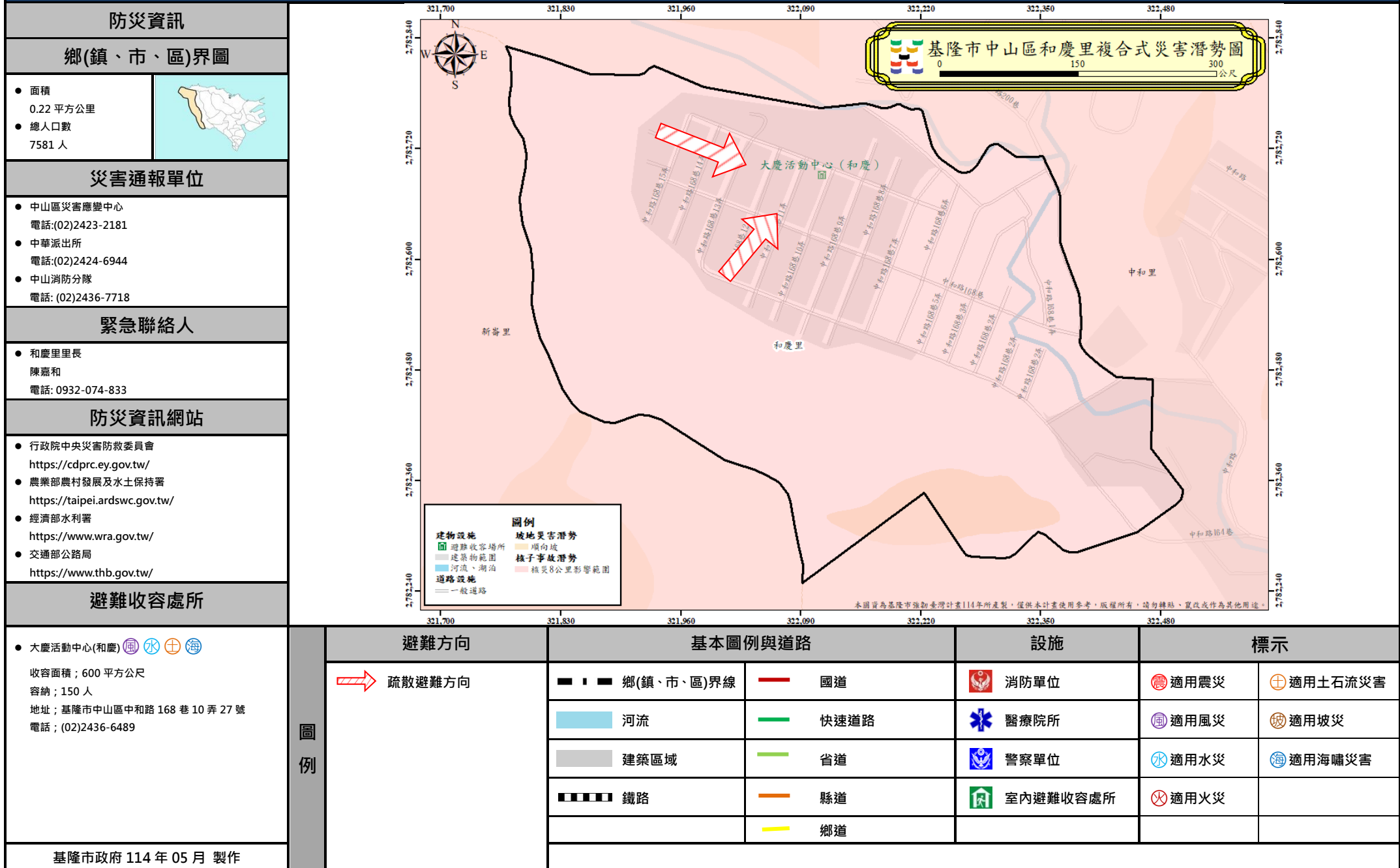
防災資訊	
鄉(鎮、市、區)界圖	
<ul style="list-style-type: none"> 面積 0.36 平方公里 總人口數 479 人 	
災害通報單位	
<ul style="list-style-type: none"> 中山區災害應變中心 電話:(02)2423-2181 中華派出所 電話:(02)2424-6944 中山消防分隊 電話:(02)2436-7718 	
緊急聯絡人	
<ul style="list-style-type: none"> 和平里里長 張和妹 電話:0963-068-858 	
防災資訊網站	
<ul style="list-style-type: none"> 政院中央災害防救委員會 https://cdprc.ey.gov.tw/ 農業部農村發展及水土保持署 https://taipei.ardswc.gov.tw/ 經濟部水利署 https://www.wra.gov.tw/ 交通部公路局 https://www.thb.gov.tw/ 	
避難收容處所	



<ul style="list-style-type: none"> 仙洞國小活動中心 <p>收容面積：383 平方公尺 容納：96 人 地址：基隆市中山區仁安街 141 號 電話：(02)2422-3031#30</p>
基隆市政府 114 年 05 月 製作

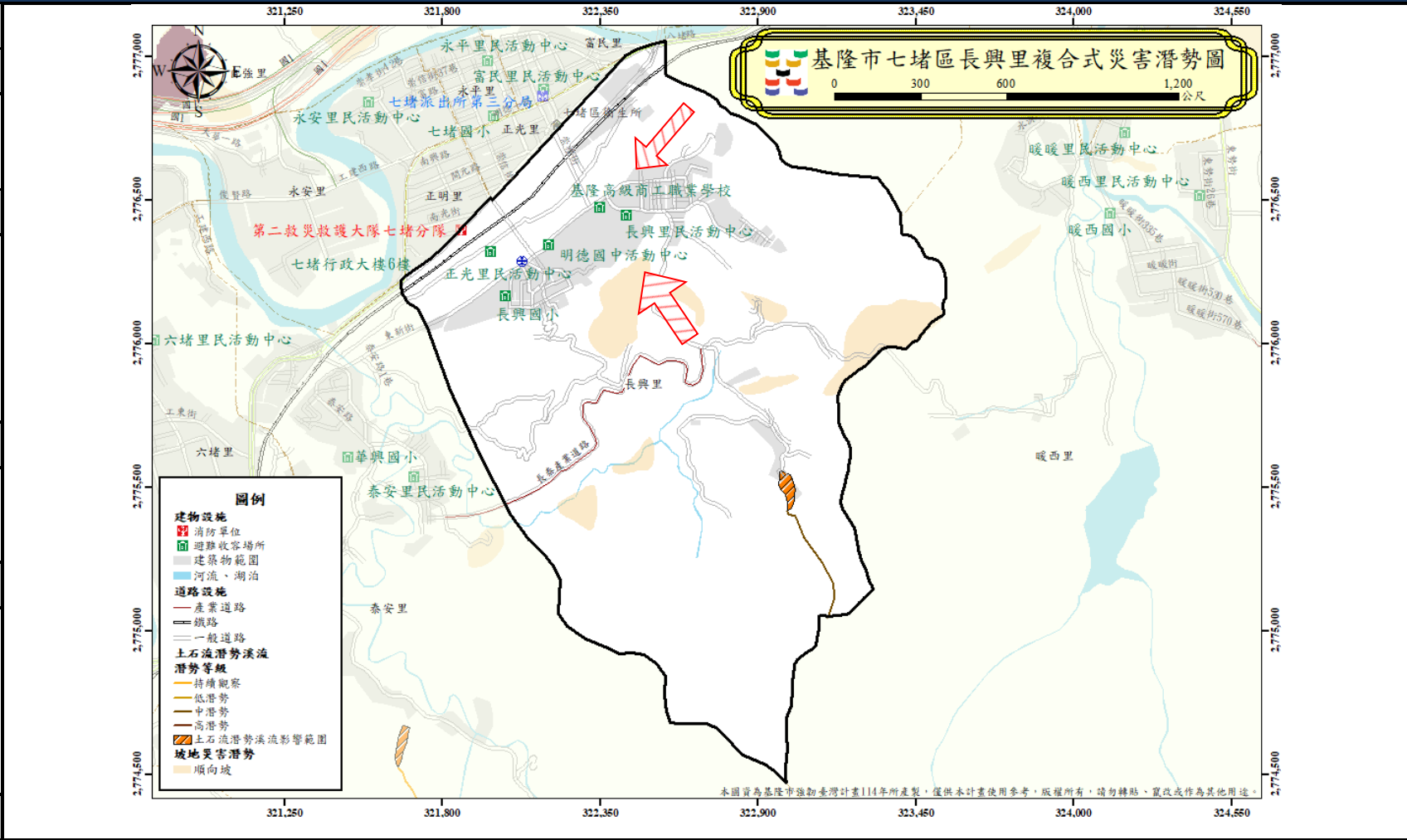
圖例	避難方向	基本圖例與道路		設施	標示	
		疏散避難方向	鄉(鎮、市、區)界線	國道	消防單位	適用震災
		河流	快速道路	醫療院所	適用風災	適用坡災
		建築區域	省道	警察單位	適用水災	適用海嘯災害
		鐵路	縣道	室內避難收容處所	適用火災	
			鄉道			

1001705-0024 中山區和慶里疏散避難圖



1001702-001 七堵區長興里疏散避難圖

防災資訊	
鄉(鎮、市、區)界圖	
<ul style="list-style-type: none"> 面積 1.48 平方公里 總人口數 4291 人 	
災害通報單位	
<ul style="list-style-type: none"> 七堵區災害應變中心 電話:(02)2456-6171 七堵派出所 電話:(02)2456-6947 百福消防分隊 電話:(02)2452-7429 七堵消防分隊 電話:(02)2455-1256 	
緊急聯絡人	
<ul style="list-style-type: none"> 長興里里長 姚琴富 電話:(02)2456-3563 0932-260-909 	
防災資訊網站	
<ul style="list-style-type: none"> 行政院中央災害防救委員會 https://cdprc.ey.gov.tw/ 農業部農村發展及水土保持署 https://taipei.ardswc.gov.tw/ 經濟部水利署 https://www.wra.gov.tw/ 交通部公路局 https://www.thb.gov.tw/ 	
避難收容處所	
<ul style="list-style-type: none"> 基隆高級商工職業學校 (圖) (圖) (圖) (圖) (圖) (圖) 面積：4359.34 平方公尺 容納：1089.835 人 地址：基隆市七堵區東新街 22 號 電話：(02)2456-7126#20 長興里民活動中心 (圖) (圖) (圖) (圖) (圖) (圖) 面積：260 平方公尺 容納：65 人 地址：基隆市七堵區東新街 25 號 電話：(02)2456-3563 	
基隆市政府 114 年 05 月 製作	




圖例	避難方向	基本圖例與道路		設施		標示	
	疏散避難方向	鄉(鎮、市、區)界線	國道	消防單位	適用震災	適用土石流災害	
		河流	快速道路	醫療院所	適用風災	適用坡災	
		建築區域	省道	警察單位	適用水災	適用海嘯災害	
		鐵路	縣道	室內避難收容處所	適用火災		
			鄉道				

1001702-002 七堵區正光里疏散避難圖

防災資訊

鄉(鎮、市、區)界圖

- 面積
0.18 平方公里
 - 總人口數
2942 人
- 

災害通報單位

- 七堵區災害應變中心
電話:(02)2456-6171
- 七堵派出所
電話:(02)2456-6947
- 百福消防分隊
電話:(02)2452-7429
- 七堵消防分隊
電話:(02)2455-1256

緊急聯絡人

- 正光里里長
許正聲
電話:0919-917-277

防災資訊網站

- 行政院中央災害防救委員會
<https://cdprc.ey.gov.tw/>
- 農業部農村發展及水土保持署
<https://taipei.ardswc.gov.tw/>
- 經濟部水利署
<https://www.wra.gov.tw/>
- 交通部公路局
<https://www.thb.gov.tw/>

避難收容處所

- 七堵國小 (圖例)
- 面積：3426 平方公尺
- 容納：856.5 人
- 地址：基隆市七堵區明德一路 184 號 2-4 樓
- 電話：(02)2456-7116#31

基隆市政府 114 年 05 月 製作




圖例	避難方向	基本圖例與道路		設施	標示	
	疏散避難方向	鄉(鎮、市、區)界線	國道	消防單位	適用震災	適用土石流災害
		河流	快速道路	醫療院所	適用風災	適用坡災
		建築區域	省道	警察單位	適用水災	適用海嘯災害
		鐵路	縣道	室內避難收容處所	適用火災	
			鄉道			

1001702-003 七堵區富民里疏散避難圖

防災資訊

鄉(鎮、市、區)界圖

- 面積
0.11 平方公里
 - 總人口數
4065 人
- 

災害通報單位

- 七堵區災害應變中心
電話:(02)2456-6171
- 七堵派出所
電話:(02)2456-6947
- 百福消防分隊
電話:(02)2452-7429
- 七堵消防分隊
電話:(02)2455-1256

緊急聯絡人

- 富民里里長
吳明宗
電話:(02)2455-1799
0927-395-077

防災資訊網站

- 行政院中央災害防救委員會
<https://cdprc ey.gov.tw/>
- 農業部農村發展及水土保持署
<https://taipei.ardswc.gov.tw/>
- 經濟部水利署
<https://www.wra.gov.tw/>
- 交通部公路局
<https://www.thb.gov.tw/>

避難收容處所

- 富民里活動中心 (圖 風 水 火 土 坡 海)
面積：281.7 人
容納：70.425 人
地址：基隆市七堵區 8 鄰崇義街 11 號
電話：(02)2455-1799
- 七堵國小 (圖 風 水 火 土 坡 海)
面積：3426 平方公尺
容納：856.5 人
地址：基隆市七堵區明德一路 184 號 2-4 樓
電話：(02)2456-7116#31

基隆市政府 114 年 05 月 製作



圖例	避難方向	基本圖例與道路		設施	標示	
	疏散避難方向	鄉(鎮、市、區)界線	國道	消防單位	適用震災	適用土石流災害
	河流	快速道路	醫療院所	適用風災	適用坡災	
	建築區域	省道	警察單位	適用水災	適用海嘯災害	
	鐵路	縣道	室內避難收容處所	適用火災		
		鄉道				

1001702-004 七堵區永平里疏散避難圖

防災資訊	
鄉(鎮、市、區)界圖	
<ul style="list-style-type: none"> 面積 0.08 平方公里 總人口數 2174 人 	
災害通報單位	
<ul style="list-style-type: none"> 七堵區災害應變中心 電話:(02)2456-6171 七堵派出所 電話:(02)2456-6947 百福消防分隊 電話:(02)2452-7429 七堵消防分隊 電話:(02)2455-1256 	
緊急聯絡人	
<ul style="list-style-type: none"> 永平里里長 黃朝家 電話:0982-977-400 	
防災資訊網站	
<ul style="list-style-type: none"> 行政院中央災害防救委員會 https://cdprc.ey.gov.tw/ 農業部農村發展及水土保持署 https://taipei.ardswc.gov.tw/ 經濟部水利署 https://www.wra.gov.tw/ 交通部公路局 https://www.thb.gov.tw/ 	
避難收容處所	
<ul style="list-style-type: none"> 永平里民活動中心 (震、風、火、土、坡、海) 面積：375 平方公尺 容納：93.75 人 地址：基隆市七堵區崇智街 13-1 號 電話：0982-977-400 七堵國小 (震、風、火、土、坡、海) 面積：3426 平方公尺 容納：856.5 人 地址：基隆市七堵區明德一路 184 號 2-4 樓 電話：(02)2456-7116#31 	
基隆市政府 114 年 05 月 製作	



避難方向	基本圖例與道路	設施	標示
疏散避難方向	<ul style="list-style-type: none"> 鄉(鎮、市、區)界線 河流 建築區域 鐵路 	<ul style="list-style-type: none"> 消防單位 醫療院所 警察單位 室內避難收容處所 	<ul style="list-style-type: none"> 適用震災 適用風災 適用水災 適用火災 適用土石流災害 適用坡災 適用海嘯災害

圖例	避難方向	基本圖例與道路	設施	標示
	疏散避難方向	<ul style="list-style-type: none"> 國道 快速道路 省道 縣道 鄉道 	<ul style="list-style-type: none"> 消防單位 醫療院所 警察單位 室內避難收容處所 	<ul style="list-style-type: none"> 適用震災 適用風災 適用水災 適用火災 適用土石流災害 適用坡災 適用海嘯災害

1001702-005 七堵區永安里疏散避難圖

防災資訊	
鄉(鎮、市、區)界圖	
● 面積 0.90 平方公里	
● 總人口數 2528 人	
災害通報單位	
● 七堵區災害應變中心 電話:(02)2456-6171	
● 七堵派出所 電話:(02)2456-6947	
● 百福消防分隊 電話:(02)2452-7429	
● 七堵消防分隊 電話:(02)2455-1256	
緊急聯絡人	
● 永安里里長 陳君治 電話:(02)2456-5283 0932-261-327	
防災資訊網站	
● 行政院中央災害防救委員會 https://cdprc.ey.gov.tw/	
● 農業部農村發展及水土保持署 https://taipei.ardswc.gov.tw/	
● 經濟部水利署 https://www.wra.gov.tw/	
● 交通部公路局 https://www.thb.gov.tw/	
避難收容處所	



圖例	● 永平里民活動中心 (圖例符號)
	● 七堵國小 (圖例符號)
	● 永安里民活動中心 (圖例符號)
	● 七堵區崇孝街 48 號 (圖例符號)
基隆市政府 114 年 05 月 製作	

避難方向	基本圖例與道路	設施	標示
疏散避難方向	<ul style="list-style-type: none"> —●—●—●— 鄉(鎮、市、區)界線 — 河流 ■ 建築區域 —●—●—●— 鐵路 	<ul style="list-style-type: none"> — 國道 — 快速道路 — 省道 — 縣道 — 鄉道 	<ul style="list-style-type: none"> 消防單位 醫療院所 警察單位 室內避難收容處所
			<ul style="list-style-type: none"> 適用震災 適用風災 適用水災 適用火災 適用土石流災害 適用坡災 適用海嘯災害

1001702-006 七堵區八德里疏散避難圖

防災資訊	
鄉(鎮、市、區)界圖	
<ul style="list-style-type: none"> 面積 1.64 平方公里 總人口數 1733 人 	
災害通報單位	
<ul style="list-style-type: none"> 七堵區災害應變中心 電話:(02)2456-6171 七堵派出所 電話:(02)2456-6947 百福消防分隊 電話:(02)2452-7429 七堵消防分隊 電話:(02)2455-1256 	
緊急聯絡人	
<ul style="list-style-type: none"> 八德里里長 余文財 電話:(02)2456-4002 0937-872-055 	
防災資訊網站	
<ul style="list-style-type: none"> 行政院中央災害防救委員會 https://cdprc.ey.gov.tw/ 農業部農村發展及水土保持署 https://taipei.ardswc.gov.tw/ 經濟部水利署 https://www.wra.gov.tw/ 交通部公路局 https://www.thb.gov.tw/ 	
避難收容處所	
<ul style="list-style-type: none"> 自強里民活動中心 (震 風 火 土 坡 海) <p>面積:180 平方公尺 容納:45 人 地址:基隆市七堵區自強路 1 號 電話:(02)2456-9686</p>	



<p>基隆市政府 114 年 05 月 製作</p>

圖例	避難方向	基本圖例與道路		設施	標示	
	疏散避難方向	鄉(鎮、市、區)界線	國道	消防單位	適用震災	適用土石流災害
		河流	快速道路	醫療院所	適用風災	適用坡災
		建築區域	省道	警察單位	適用水災	適用海嘯災害
		鐵路	縣道	室內避難收容處所	適用火災	
		鄉道				

1001702-007 七堵區自強里疏散避難圖

防災資訊

鄉(鎮、市、區)界圖

- 面積: 2.56 平方公里
- 總人口數: 1351 人

災害通報單位

- 七堵區災害應變中心
電話:(02)2456-6171
- 七堵派出所
電話:(02)2456-6947
- 百福消防分隊
電話:(02)2452-7429
- 七堵消防分隊
電話:(02)2455-1256

緊急聯絡人

- 自強里里長
張仁化
電話:(02)2456-9686
0920-796-578

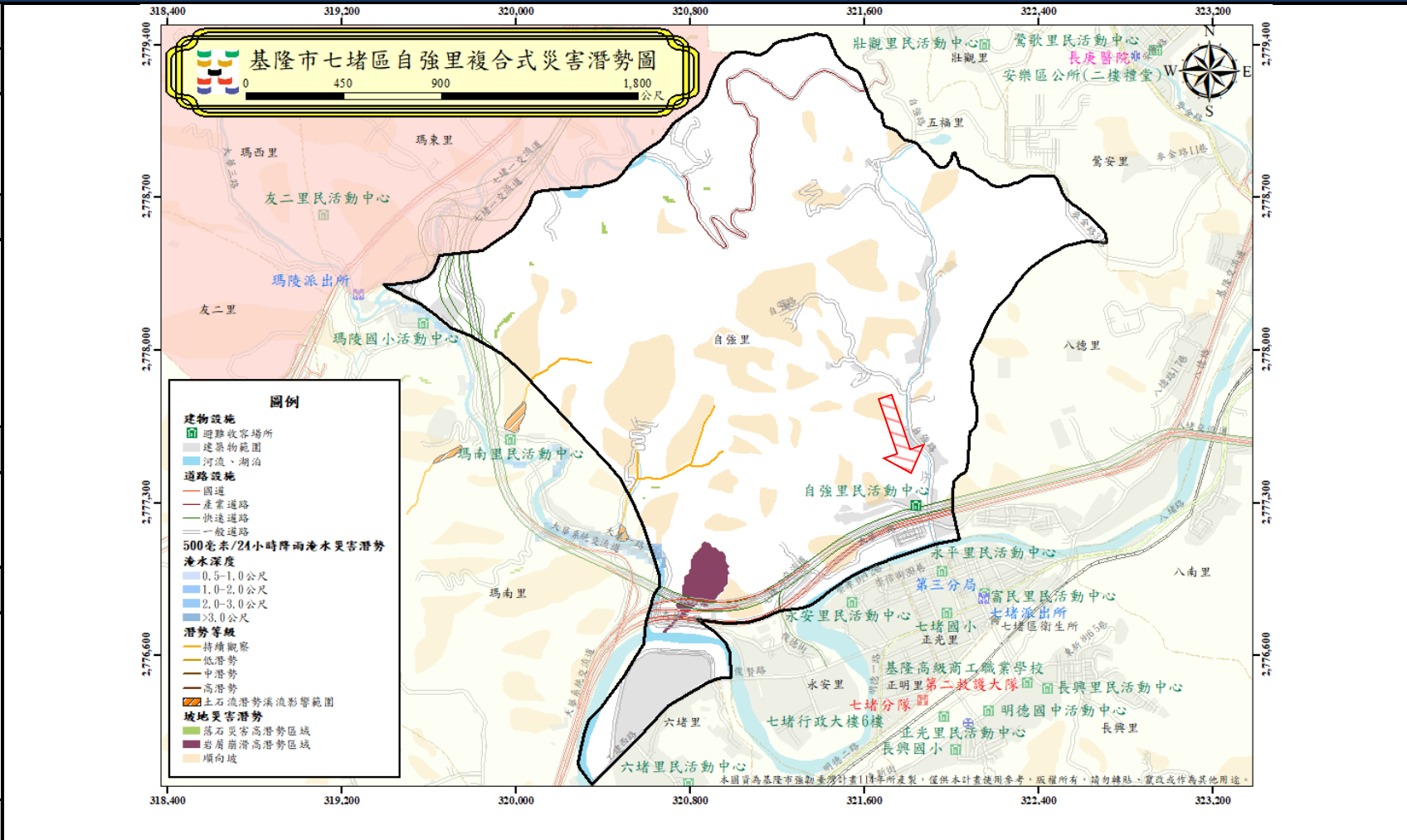
防災資訊網站

- 行政院中央災害防救委員會
<https://cdprc.ep.gov.tw/>
- 農業部農村發展及水土保持署
<https://taipei.ardswc.gov.tw/>
- 經濟部水利署
<https://www.wra.gov.tw/>
- 交通部公路局
<https://www.thb.gov.tw/>

避難收容處所

- 自強里民活動中心 (圖例: 避難收容場所)

面積: 180 平方公尺
容納: 45 人
地址: 基隆市七堵區自強路 1 號
電話: (02)2456-9686



圖例	避難方向	基本圖例與道路		設施	標示	
	<p>疏散避難方向</p>	<p>●●●●● 鄉(鎮、市、區)界線</p> <p>—— 河流</p> <p>■ 建築區域</p> <p>—— 鐵路</p>	<p>—— 國道</p> <p>—— 快速道路</p> <p>—— 省道</p> <p>—— 縣道</p> <p>—— 鄉道</p>	<p> 消防單位</p> <p> 醫療院所</p> <p> 警察單位</p> <p> 室內避難收容處所</p>	<p> 適用農災</p> <p> 適用風災</p> <p> 適用水災</p> <p> 適用火災</p>	<p> 適用土石流災害</p> <p> 適用坡災</p> <p> 適用海嘯災害</p>

1001702-008 七堵區六堵里疏散避難圖

防災資訊	
鄉(鎮、市、區)界圖	
● 面積 2.35 平方公里	
● 總人口數 2552 人	
災害通報單位	
● 七堵區災害應變中心 電話:(02)2456-6171	
● 七堵派出所 電話:(02)2456-6947	
● 百福消防分隊 電話:(02)2452-7429	
● 七堵消防分隊 電話:(02)2455-1256	
緊急聯絡人	
● 六堵里里長 余良盛 電話:(02)2451-4947 0933-706-734	
防災資訊網站	
● 行政院中央災害防救委員會 https://cdprc.ey.gov.tw/	
● 農業部農村發展及水土保持署 https://taipei.ardswc.gov.tw/	
● 經濟部水利署 https://www.wra.gov.tw/	
● 交通部公路局 https://www.thb.gov.tw/	
避難收容處所	
● 六堵里民活動中心 (☒) (☑) (☎)	
面積：237.7 平方公里 容納：59,425 人 地址：基隆市七堵區建工路 104 巷 17-2 號 電話：(02) 2451-4947	

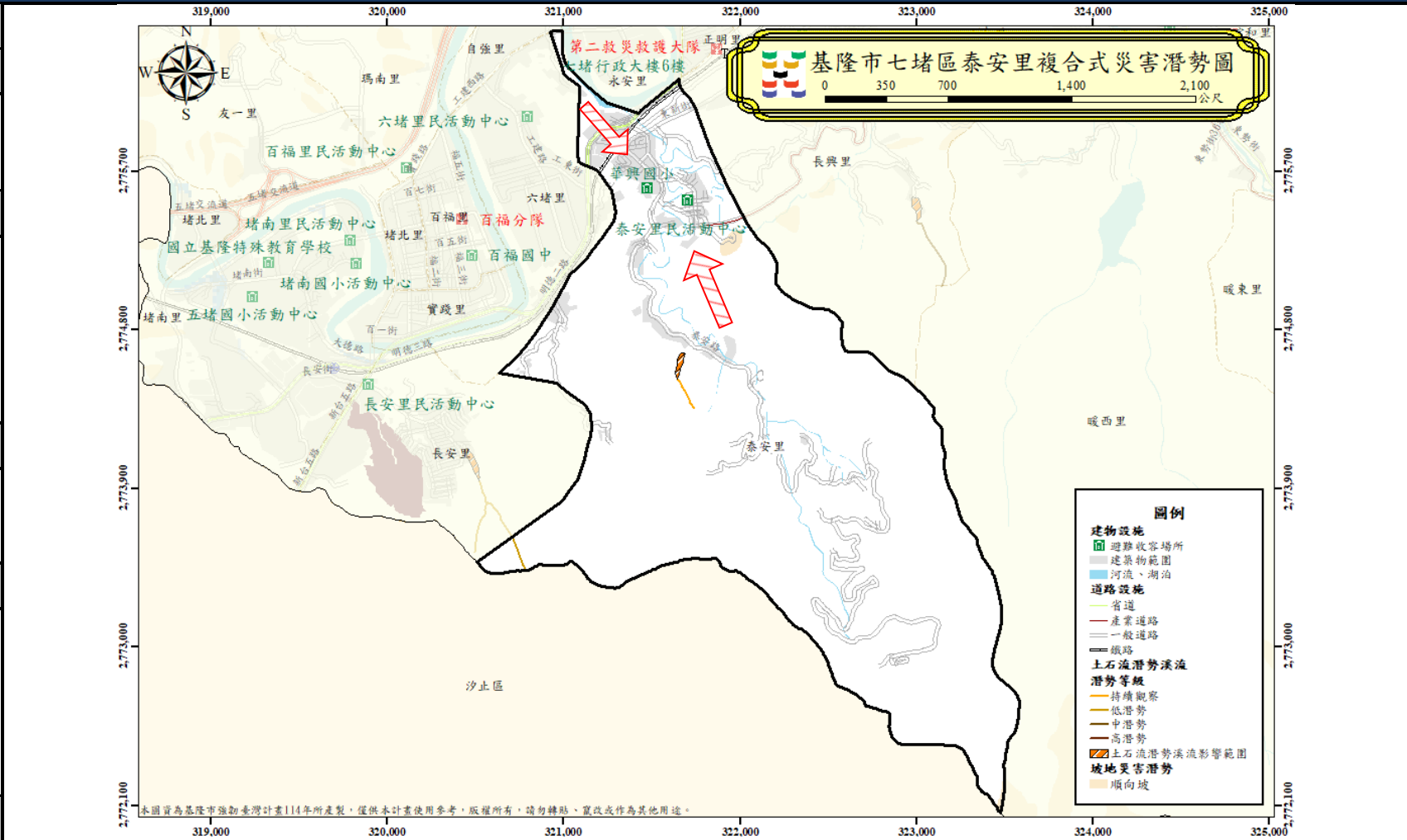


圖例	
● 六堵里民活動中心 (☒) (☑) (☎)	
面積：237.7 平方公里 容納：59,425 人 地址：基隆市七堵區建工路 104 巷 17-2 號 電話：(02) 2451-4947	
基隆市政府 114 年 05 月 製作	

避難方向	基本圖例與道路	設施	標示
疏散避難方向	<ul style="list-style-type: none"> ●●●● 鄉(鎮、市、區)界線 ■ 河流 ■ 建築區域 ■ 鐵路 	<ul style="list-style-type: none"> ■ 國道 ■ 快速道路 ■ 省道 ■ 縣道 ■ 鄉道 	<ul style="list-style-type: none"> ☒ 消防單位 ☑ 醫療院所 ☎ 警察單位 ☎ 室內避難收容處所 ☎ 適用震災 ☎ 適用風災 ☎ 適用水災 ☎ 適用火災 ☎ 適用土石流災害 ☎ 適用坡災 ☎ 適用海嘯災害

1001702-009 七堵區泰安里疏散避難圖

防災資訊	
鄉(鎮、市、區)界圖	
● 面積 5.35 平方公里	
● 總人口數 4961 人	
災害通報單位	
● 七堵區災害應變中心 電話:(02)2456-6171	
● 七堵派出所 電話:(02)2456-6947	
● 百福消防分隊 電話:(02)2452-7429	
● 七堵消防分隊 電話:(02)2455-1256	
緊急聯絡人	
● 泰安里里長 詹仁豪 電話:(02)2452-2539 0937-874-580	
防災資訊網站	
● 行政院中央災害防救委員會 https://cdprc ey.gov.tw/	
● 農業部農村發展及水土保持署 https://taipei ards wc.gov.tw/	
● 經濟部水利署 https://www.wra.gov.tw/	
● 交通部公路局 https://www.thb.gov.tw/	
避難收容處所	



● 泰安里民活動中心 (水, 火, 坡, 海) 面積：210 平方公尺 容納：52.5 人 地址：基隆市七堵區泰和街 57 號 電話：(02)2451-1063
● 華興國小 (風, 水, 火, 土, 坡, 海) 面積：6000 平方公尺 容納：1500 人 地址：基隆市七堵區泰安路 34 號 電話：(02)2451-2022
基隆市政府 114 年 05 月 製作

圖例	避難方向	基本圖例與道路		設施	標示	
	疏散避難方向	—●—●—●—	—			

1001702-010 七堵區堵北里疏散避難圖

防災資訊	
鄉(鎮、市、區)界圖	
<ul style="list-style-type: none"> 面積 2.26 平方公里 總人口數 4256 人 	
災害通報單位	
<ul style="list-style-type: none"> 七堵區災害應變中心 電話:(02)2456-6171 七堵派出所 電話:(02)2456-6947 百福消防分隊 電話:(02)2452-7429 七堵消防分隊 電話:(02)2455-1256 	
緊急聯絡人	
<ul style="list-style-type: none"> 堵北里里長 謝孟翰 電話:0982-117-779 	
防災資訊網站	
<ul style="list-style-type: none"> 行政院中央災害防救委員會 https://cdprc.ey.gov.tw/ 農業部農村發展及水土保持署 https://taipei.ardswc.gov.tw/ 經濟部水利署 https://www.wra.gov.tw/ 交通部公路局 https://www.thb.gov.tw/ 	
避難收容處所	

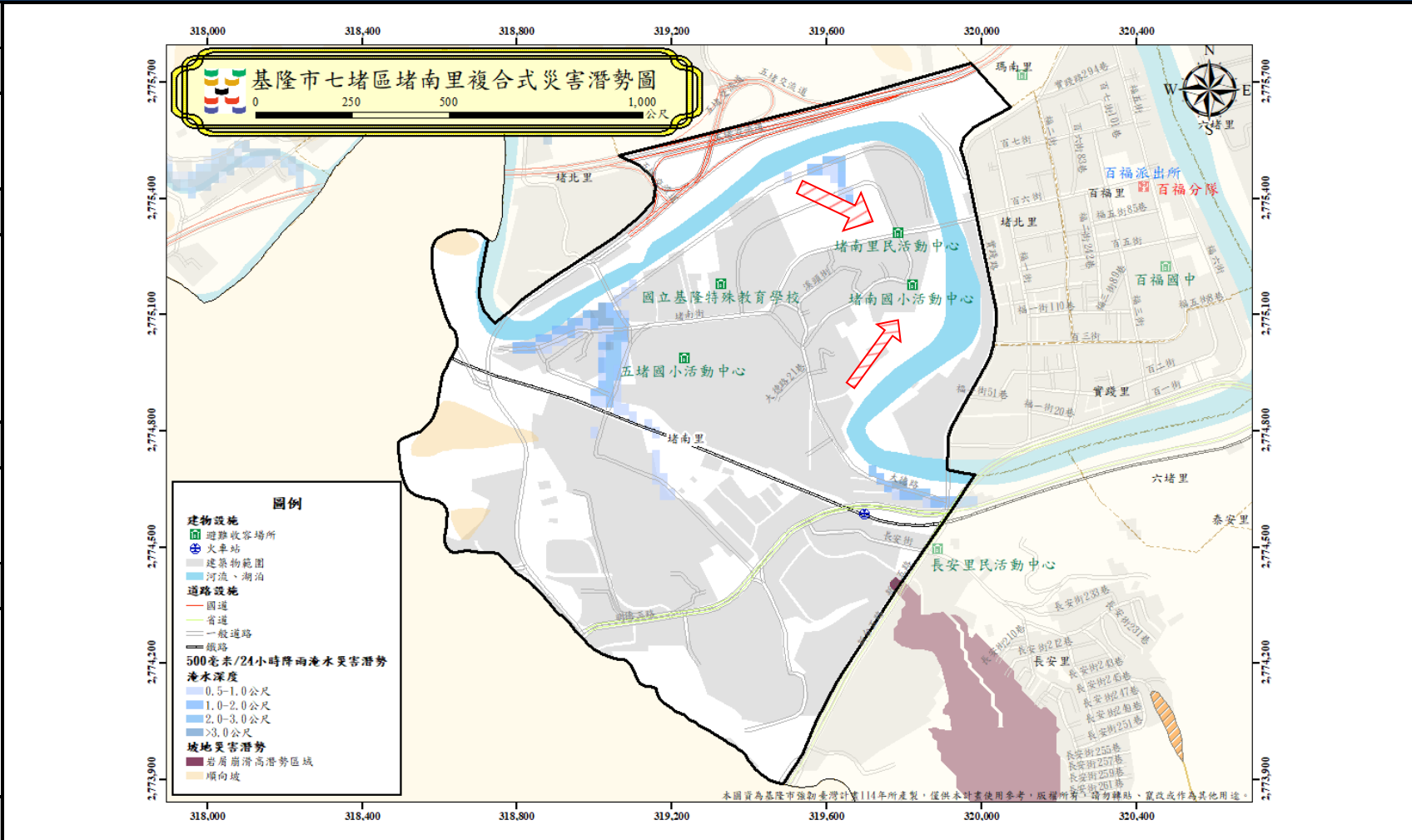


<ul style="list-style-type: none"> 五堵國小活動中心 (水, 火, 土, 風, 海) 面積: 1787.17 平方公尺 容納: 446.7925 人 地址: 基隆市七堵區福一街 25 號 電話: (02)2451-1457#80 百福里民活動中心 (火, 土, 風, 海) 面積: 200 平方公尺 容納: 50 人 地址: 基隆市七堵區實踐路 263 號 電話: (02)2451-9577
基隆市政府 114 年 05 月 製作

圖例	避難方向	基本圖例與道路		設施	標示	
		疏散避難方向	鄉(鎮、市、區)界線	國道	消防單位	適用震災
		河流	快速道路	醫療院所	適用風災	適用坡災
		建築區域	省道	警察單位	適用水災	適用海嘯災害
		鐵路	縣道	室內避難收容處所	適用火災	
			鄉道			

1001702-011 七堵區堵南里疏散避難圖

防災資訊	
鄉(鎮、市、區)界圖	
<ul style="list-style-type: none"> 面積 1.44 平方公里 總人口數 2357 人 	
災害通報單位	
<ul style="list-style-type: none"> 七堵區災害應變中心 電話:(02)2456-6171 七堵派出所 電話:(02)2456-6947 百福消防分隊 電話:(02)2452-7429 七堵消防分隊 電話:(02)2455-1256 	
緊急聯絡人	
<ul style="list-style-type: none"> 堵南里里長 余佩儒 電話:(02)2451-1868 0952-425-736 	
防災資訊網站	
<ul style="list-style-type: none"> 行政院中央災害防救委員會 https://cdprc.ey.gov.tw/ 農業部農村發展及水土保持署 https://taipei.ardswc.gov.tw/ 經濟部水利署 https://www.wra.gov.tw/ 交通部公路局 https://www.thb.gov.tw/ 	
避難收容處所	



<ul style="list-style-type: none"> 堵南國小活動中心 (圖) (圖) (圖) (圖) (圖) (圖) 面積：600 平方公尺 容納：150 人 地址：基隆市七堵區大德路 120 號 電話：(02)2451-1339 堵南里民活動中心 (圖) (圖) (圖) 面積：200 平方公尺 容納：50 人 地址：基隆市七堵區堵南街 20-8 號 電話：(02)2451-1868
基隆市政府 114 年 05 月 製作

圖例	避難方向	基本圖例與道路		設施	標示
	疏散避難方向	鄉(鎮、市、區)界線	國道	消防單位	適用震災
		河流	快速道路	醫療院所	適用風災
		建築區域	省道	警察單位	適用水災
		鐵路	縣道	室內避難收容處所	適用海嘯災害
		鄉道		適用火災	

1001702-012 七堵區瑪南里疏散避難圖

防災資訊

鄉(鎮、市、區)界圖

- 面積：3.86 平方公里
- 總人口數：471 人



災害通報單位

- 七堵區災害應變中心
電話:(02)2456-6171
- 七堵派出所
電話:(02)2456-6947
- 百福消防分隊
電話:(02)2452-7429
- 七堵消防分隊
電話:(02)2455-1256

緊急聯絡人

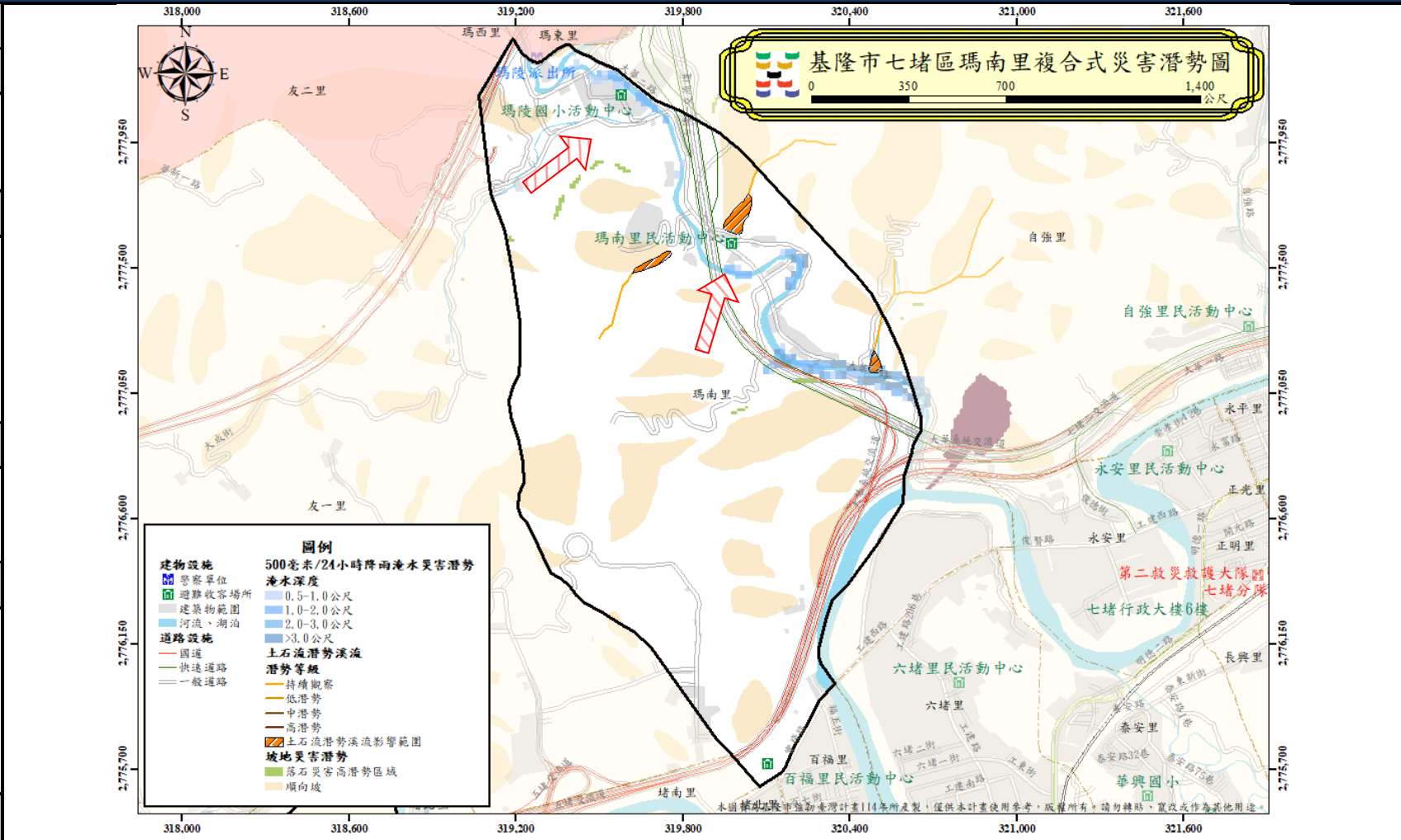
- 瑪南里里長
蘇陳素花
電話:(02)2456-3726
0927-761-372

防災資訊網站

- 行政院中央災害防救委員會
<https://cdprc.ey.gov.tw/>
- 農業部農村發展及水土保持署
<https://taipei.ardswc.gov.tw/>
- 經濟部水利署
<https://www.wra.gov.tw/>
- 交通部公路局
<https://www.thb.gov.tw/>

避難收容處所

- 瑪陵國小活動中心 (震 風 水 土 坡 海)
面積：200 平方公尺
容納：50 人
地址：基隆市七堵區大成街 1 號
電話：(02)2456-5663#30
- 瑪南里活動中心 (震 風 水 土 坡 海)
面積：302.5 平方公尺
容納：75.625 人
地址：基隆市七堵區大華二路 11 之 2 號
電話：(02)2456-3726



基隆市政府 114 年 05 月 製作

圖例	避難方向	基本圖例與道路		設施	標示	
	疏散避難方向	鄉(鎮、市、區)界線	國道	消防單位	適用震災	適用土石流災害
	河流	快速道路	醫療院所	適用風災	適用坡災	
	建築區域	省道	警察單位	適用水災	適用海嘯災害	
	鐵路	縣道	室內避難收容處所	適用火災		
		鄉道				

1001702-013 七堵區瑪東里疏散避難圖

防災資訊

鄉(鎮、市、區)界圖

- 面積
6.26 平方公里
- 總人口數
342 人



災害通報單位

- 七堵區災害應變中心
電話:(02)2456-6171
- 七堵派出所
電話:(02)2456-6947
- 百福消防分隊
電話:(02)2452-7429
- 七堵消防分隊
電話:(02)2455-1256

緊急聯絡人

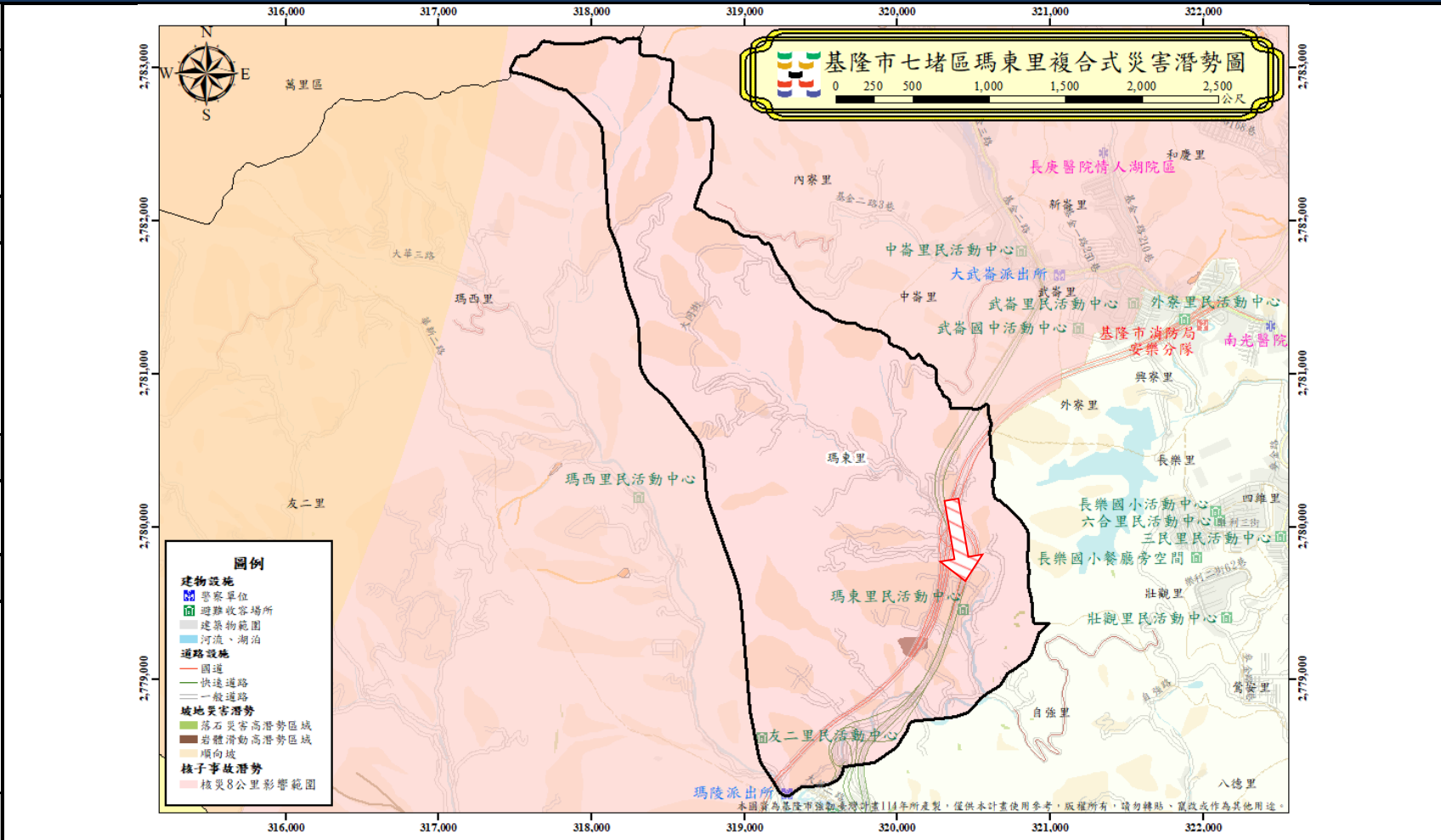
- 瑪東里里長
尤羿茹
電話: 0911-503-504






















防災資訊網站

- 行政院中央災害防救委員會
<https://cdprc ey.gov.tw/>
- 農業部農村發展及水土保持署
<https://taipei.ardswc.gov.tw/>
- 經濟部水利署
<https://www.wra.gov.tw/>
- 交通部公路局
<https://www.thb.gov.tw/>

避難收容處所

- 瑪東里民活動中心 (水) (火) (海)
- 面積：280 平方公尺
- 容納：70 人
- 地址：基隆市七堵區大同街 29-3 號
- 電話：0911-503-504



圖例	避難方向	基本圖例與道路		設施	標示	
	 疏散避難方向	 鄉(鎮、市、區)界線	 國道	 消防單位	 適用震災	 適用土石流災害
	 河流	 快速道路	 醫療院所	 適用風災	 適用坡災	
	 建築區域	 省道	 警察單位	 適用水災	 適用海嘯災害	
	 鐵路	 縣道	 室內避難收容處所	 適用火災		
		 鄉道				

基隆市政府 114 年 05 月 製作

1001702-014 七堵區瑪西里疏散避難圖

防災資訊

鄉(鎮、市、區)界圖

● 面積 8.64 平方公里	
● 總人口數 349 人	

災害通報單位

- 七堵區災害應變中心
電話:(02)2456-6171
- 七堵派出所
電話:(02)2456-6947
- 百福消防分隊
電話:(02)2452-7429
- 七堵消防分隊
電話:(02)2455-1256

緊急聯絡人

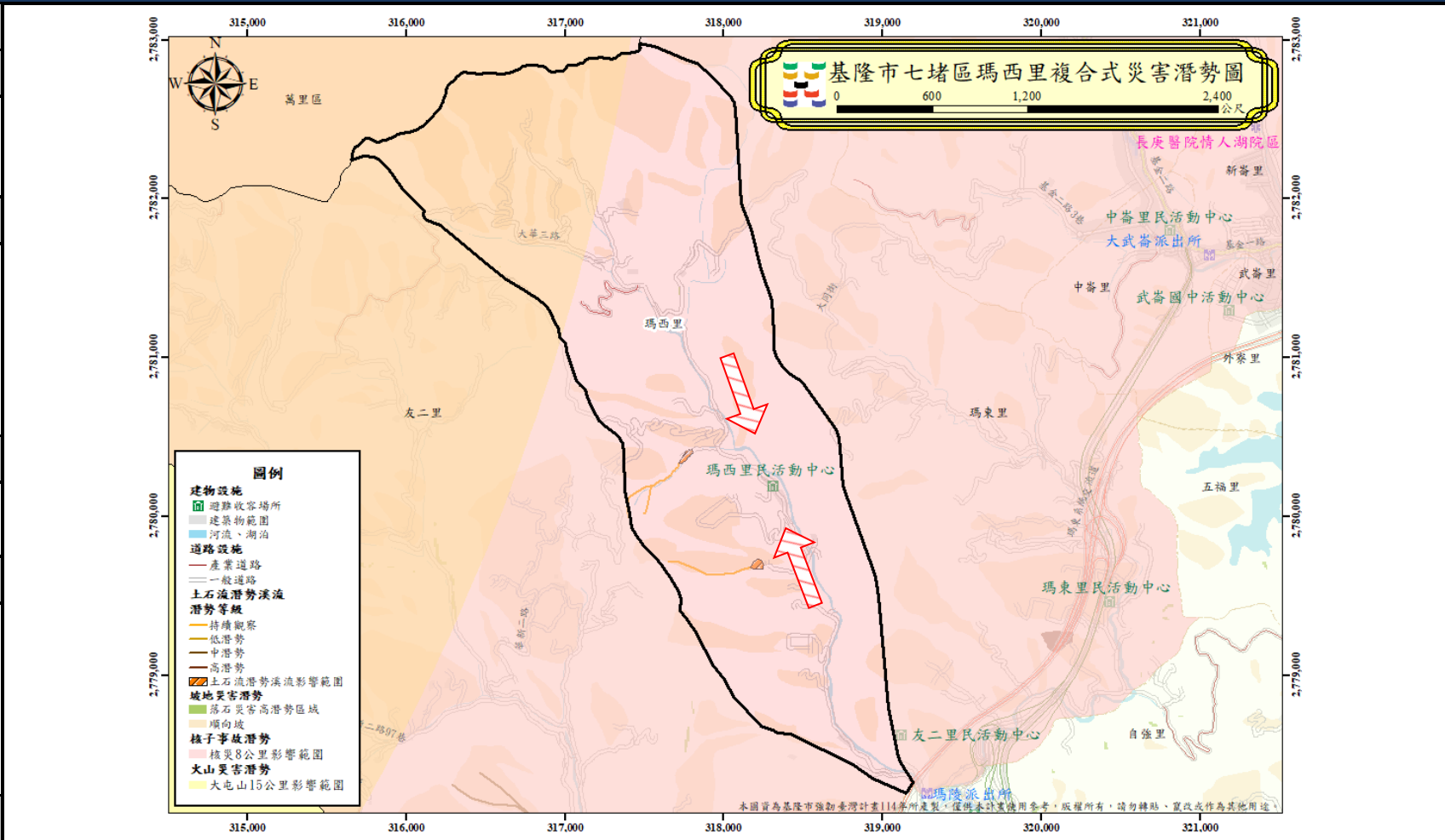
- 瑪西里里長
陳美雪
電話:0912-570-571

防災資訊網站

- 行政院中央災害防救委員會
<https://cdprc.ey.gov.tw/>
- 農業部農村發展及水土保持署
<https://taipei.ardswc.gov.tw/>
- 經濟部水利署
<https://www.wra.gov.tw/>
- 交通部公路局
<https://www.thb.gov.tw/>

避難收容處所

- 瑪西里民活動中心 (震 風 水 火 土 坡 海)
- 面積：361 平方公尺
- 容納：90.25 人
- 地址：基隆市七堵區大華三路 75 之 1 號
- 電話：(02)2455-3986



圖例	避難方向	基本圖例與道路		設施	標示	
	疏散避難方向	鄉(鎮、市、區)界線	國道	消防單位	適用震災	適用土石流災害
	河流	快速道路	醫療院所	適用風災	適用坡災	
	建築區域	省道	警察單位	適用水災	適用海嘯災害	
	鐵路	縣道	室內避難收容處所	適用火災		
		鄉道				

基隆市政府 114 年 05 月 製作

1001702-015 七堵區友一里疏散避難圖

防災資訊

鄉(鎮、市、區)界圖

- 面積
4.96 平方公里
- 總人口數
2098 人

災害通報單位

- 七堵區災害應變中心
電話:(02)2456-6171
- 七堵派出所
電話:(02)2456-6947
- 百福消防分隊
電話:(02)2452-7429
- 七堵消防分隊
電話:(02)2455-1256

緊急聯絡人

- 友一里里長
蕭雪
電話: 0937-929-057

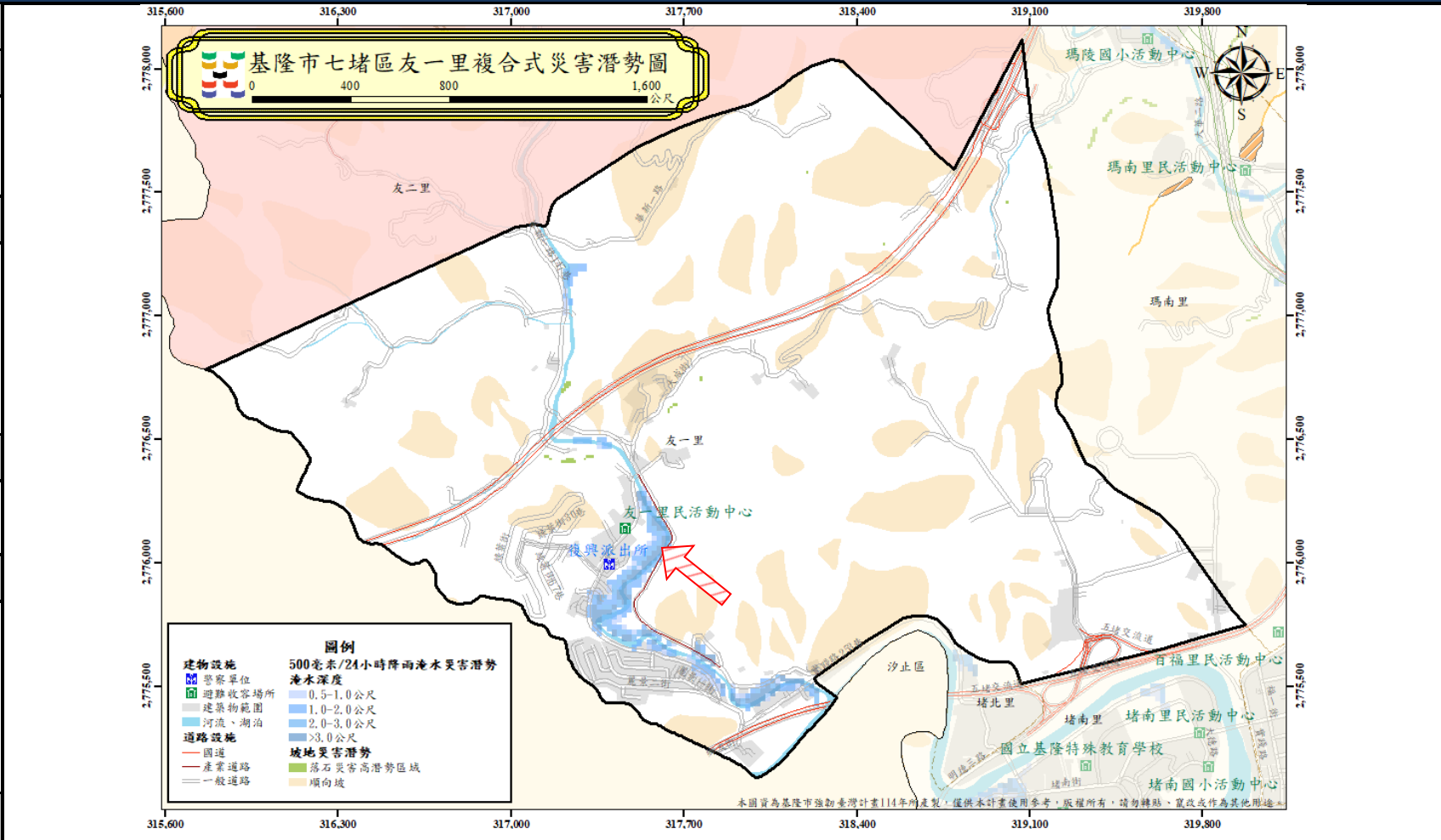
防災資訊網站

- 行政院中央災害防救委員會
<https://cdprc.ey.gov.tw/>
- 農業部農村發展及水土保持署
<https://taipei.ardswc.gov.tw/>
- 經濟部水利署
<https://www.wra.gov.tw/>
- 交通部公路局
<https://www.thb.gov.tw/>

避難收容處所

- 友一里民活動中心 (圖) (土) (坡) (海)

面積：175 平方公尺
容納：43.75 人
地址：基隆市七堵區華新一路 59-1 號
電話：(02)2451-7883



圖例	避難方向	基本圖例與道路		設施	標示	
	疏散避難方向	鄉(鎮、市、區)界線	國道	消防單位	適用震災	適用土石流災害
	河流	快速道路	醫療院所	適用風災	適用坡災	
	建築區域	省道	警察單位	適用水災	適用海嘯災害	
	鐵路	縣道	室內避難收容處所	適用火災		
		鄉道				

基隆市政府 114 年 05 月 製作

1001702-016 七堵區友二里疏散避難圖

防災資訊

鄉(鎮、市、區)界圖

- 面積: 11.97 平方公里
- 總人口數: 487 人

災害通報單位

- 七堵區災害應變中心
電話:(02)2456-6171
- 七堵派出所
電話:(02)2456-6947
- 百福消防分隊
電話:(02)2452-7429
- 七堵消防分隊
電話:(02)2455-1256

緊急聯絡人

- 友二里里長
蘇秋福
電話:(02)2451-7170
0932-138-522

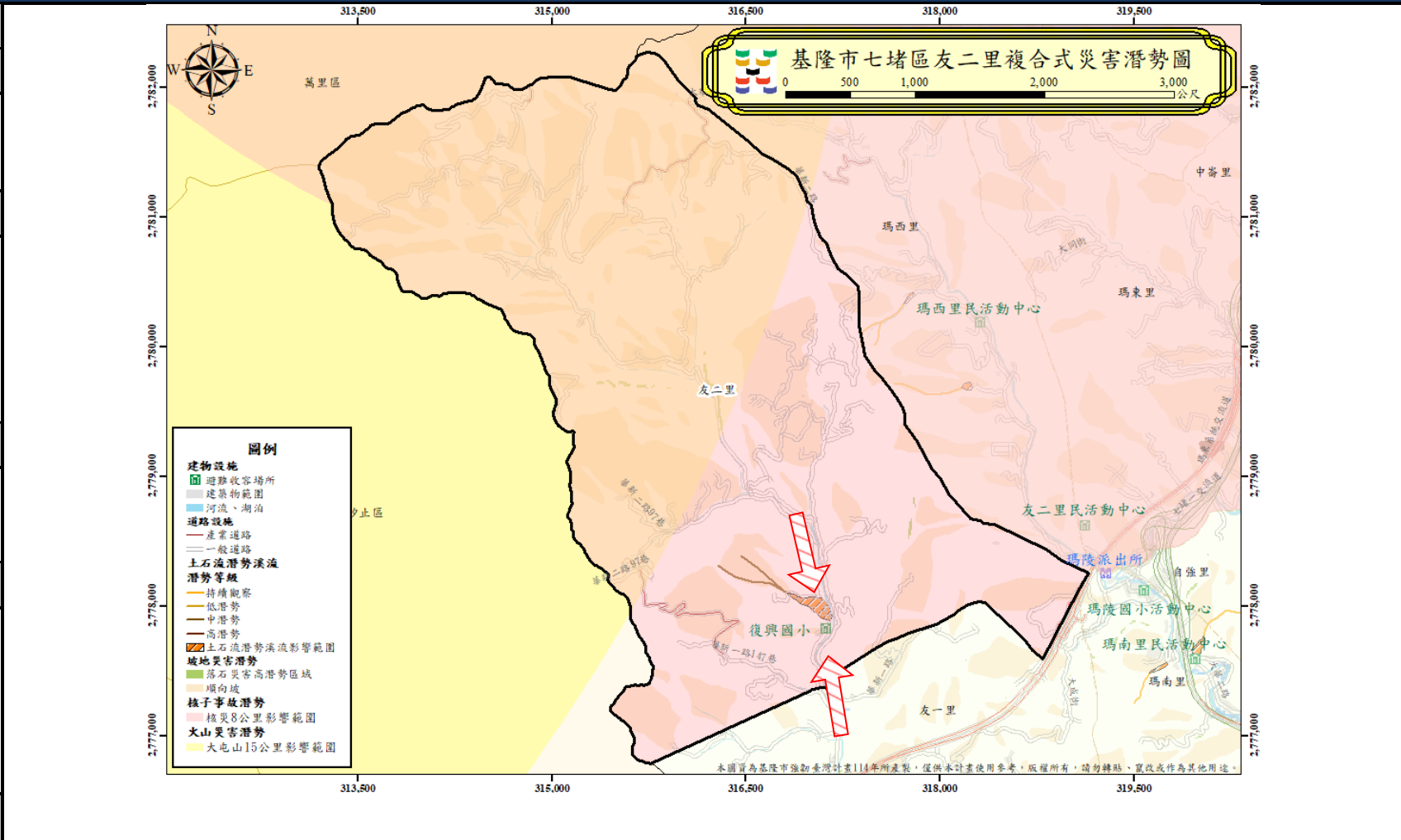
防災資訊網站

- 行政院中央災害防救委員會
<https://cdprc.ey.gov.tw/>
- 農業部農村發展及水土保持署
<https://taipei.ardswc.gov.tw/>
- 經濟部水利署
<https://www.wra.gov.tw/>
- 交通部公路局
<https://www.thb.gov.tw/>

避難收容處所

- 復興國小 (圖例)

面積: 175 平方公尺
容納: 43.75 人
地址: 基隆市七堵區華新二路 21 號
電話: (02)2451-5601#30



圖例	避難方向	基本圖例與道路		設施	標示	
	疏散避難方向	鄉(鎮、市、區)界線	國道	消防單位	適用震災	適用土石流災害
		河流	快速道路	醫療院所	適用風災	適用坡災
		建築區域	省道	警察單位	適用水災	適用海嘯災害
		鐵路	縣道	室內避難收容處所	適用火災	
			鄉道			

基隆市政府 114 年 05 月 製作

1001702-018 七堵區百福里疏散避難圖

防災資訊	
鄉(鎮、市、區)界圖	
<ul style="list-style-type: none"> 面積 1.01 平方公里 總人口數 7183 人 	
災害通報單位	
<ul style="list-style-type: none"> 七堵區災害應變中心 電話:(02)2456-6171 七堵派出所 電話:(02)2456-6947 百福消防分隊 電話:(02)2452-7429 七堵消防分隊 電話:(02)2455-1256 	
緊急聯絡人	
<ul style="list-style-type: none"> 百福里里長 何孟翰 電話:(02)2451-9577 0935-207-865 	
防災資訊網站	
<ul style="list-style-type: none"> 行政院中央災害防救委員會 https://cdprc.ey.gov.tw/ 農業部農村發展及水土保持署 https://taipei.ardswc.gov.tw/ 經濟部水利署 https://www.wra.gov.tw/ 交通部公路局 https://www.thb.gov.tw/ 	
避難收容處所	



<ul style="list-style-type: none"> 百福國中 (國、國、土、海) 面積：1535 平方公尺 容納：383.75 人 地址：基隆市七堵區福五街 1 號 電話：(02)2451-1158 百福里民活動中心 (火、坡、海) 面積：200 平方公尺 容納：50 人 地址：基隆市七堵區實踐路 263 號 電話：(02)2451-9577
基隆市政府 114 年 05 月 製作

圖例	避難方向	基本圖例與道路		設施	標示
	疏散避難方向	鄉(鎮、市、區)界線	國道	消防單位	適用震災
		河流	快速道路	醫療院所	適用風災
		建築區域	省道	警察單位	適用水災
		鐵路	縣道	室內避難收容處所	適用海嘯災害
		鄉道		適用火災	
					適用土石流災害
					適用坡災

1001702-019 七堵區實踐里疏散避難圖

防災資訊

鄉(鎮、市、區)界圖

- 面積
0.42 平方公里
- 總人口數
4434 人

災害通報單位

- 七堵區災害應變中心
電話:(02)2456-6171
- 七堵派出所
電話:(02)2456-6947
- 百福消防分隊
電話:(02)2452-7429
- 七堵消防分隊
電話:(02)2455-1256

緊急聯絡人

- 實踐里里長
張曉玫
電話: 0971-837-012

防災資訊網站

- 行政院中央災害防救委員會
<https://cdprc.ey.gov.tw/>
- 農業部農村發展及水土保持署
<https://taipei.ardswc.gov.tw/>
- 經濟部水利署
<https://www.wra.gov.tw/>
- 交通部公路局
<https://www.thb.gov.tw/>

避難收容處所

- 百福國中 (圖) (圖) (圖) (圖) (圖)
- 面積: 1535 平方公尺
- 容納: 383.75 人
- 地址: 基隆市七堵區福五街 1 號
- 電話: (02)2451-1158

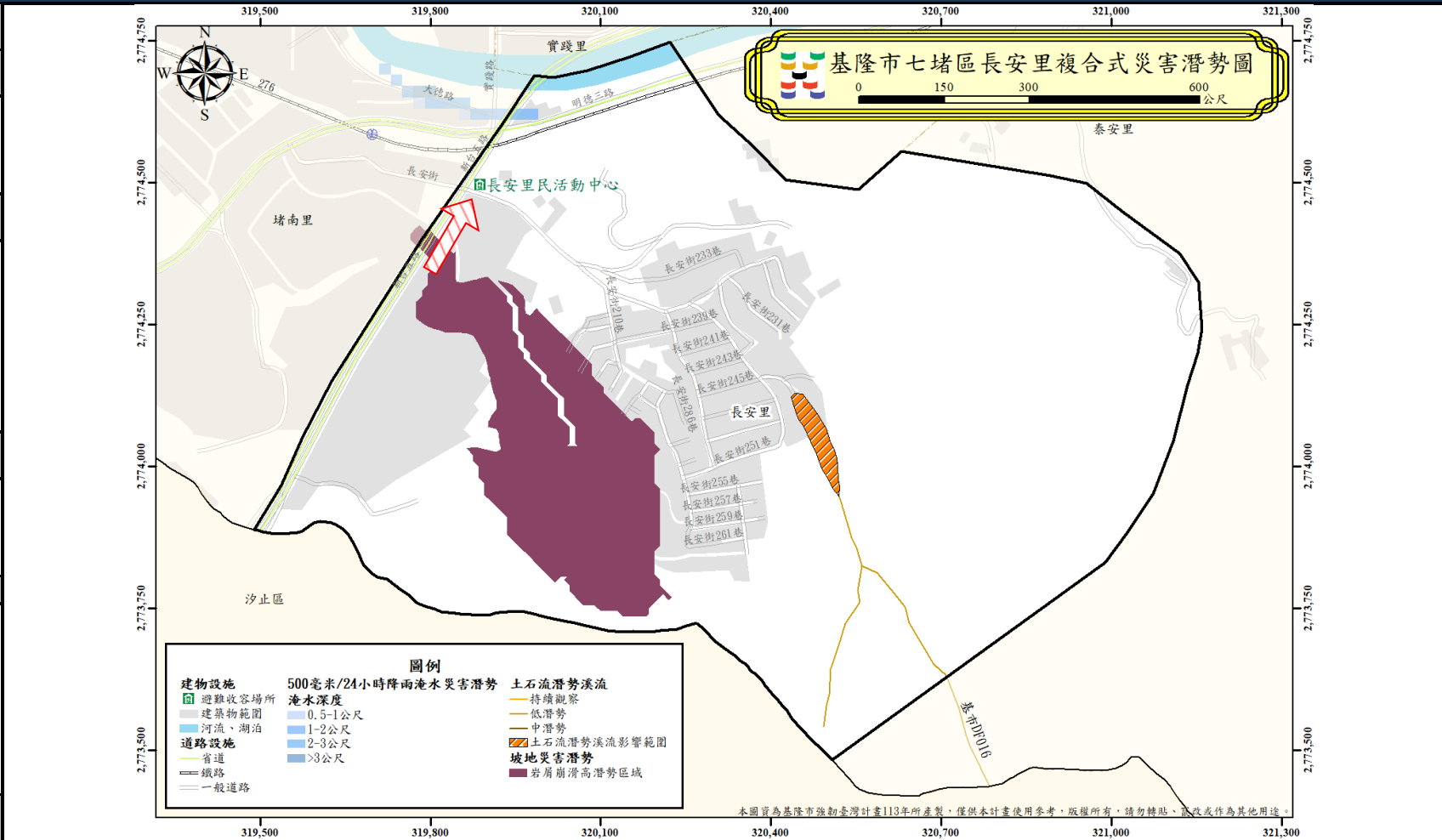


基隆市政府 114 年 05 月 製作

圖例	避難方向	基本圖例與道路		設施	標示	
	疏散避難方向	鄉(鎮、市、區)界線	國道	消防單位	適用震災	適用土石流災害
	河流	快速道路	醫療院所	適用風災	適用坡災	
	建築區域	省道	警察單位	適用水災	適用海嘯災害	
	鐵路	縣道	室內避難收容處所	適用火災		
		鄉道				

1001702-020 七堵區長安里疏散避難圖

防災資訊	
鄉(鎮、市、區)界圖	
<ul style="list-style-type: none"> 面積 0.86 平方公里 總人口數 2867 人 	
災害通報單位	
<ul style="list-style-type: none"> 七堵區災害應變中心 電話:(02)2456-6171 七堵派出所 電話:(02)2456-6947 百福消防分隊 電話:(02)2452-7429 七堵消防分隊 電話:(02)2455-1256 	
緊急聯絡人	
<ul style="list-style-type: none"> 長安里里長 陳栓基 電話:(02)2451-0318 0926-636-247 	
防災資訊網站	
<ul style="list-style-type: none"> 行政院中央災害防救委員會 https://cdprc.ey.gov.tw/ 農業部農村發展及水土保持署 https://taipei.ardswc.gov.tw/ 經濟部水利署 https://www.wra.gov.tw/ 交通部公路局 https://www.thb.gov.tw/ 	
避難收容處所	
<ul style="list-style-type: none"> 長安里民活動中心 (☒) (♻️) (🌊) <p>面積：300 平方公尺 容納：75 人 地址：基隆市七堵區長安街 31 號 電話：(02)2451-0318</p>	
基隆市政府 114 年 05 月 製作	



圖例	避難方向	基本圖例與道路		設施	標示	
	疏散避難方向	鄉(鎮、市、區)界線	國道	消防單位	適用震災	適用土石流災害
		河流	快速道路	醫療院所	適用風災	
		建築區域	省道	警察單位	適用水災	
		鐵路	縣道	室內避難收容處所	適用海嘯災害	
			鄉道	適用火災		

基隆市災民避難收容場所一覽表(更新日期:114年11月21日)

總計所數: 175

總計收容人數: 41,880

編號	鄉鎮市(區)	收容場所名稱	衛福部社政防救災整合平台編號	面積(平方公尺)	預估收容人數	管理人	聯絡電話	地址	應收容村里別	適用災害類型	X軸	Y軸
1	仁愛區	仁愛區公所	SC200-0001	231	116	張明雁		基隆市仁愛區光一路28號3樓	書院里 光華里 獅球里	■震災■風災■水災■火災■懸浮粒危害■土石流災害■坡災■海嘯災害□核災	324289.47	2779849.634
2	仁愛區	虹橋水錦聯合里民活動中心	SC200-0002	221	110	李碧霞 孫立君		基隆市仁愛區仁二路53號	虹橋里 水錦里	■震災■風災■水災■火災■懸浮粒危害■土石流災害■坡災□海嘯災害□核災	325595.19	2780127.566
3	仁愛區	林泉里民活動中心	SC200-0003	102	51	駱俊雄		基隆市仁愛區復興街60巷2號	林泉里	■震災■風災■水災■火災■懸浮粒危害■土石流災害■坡災■海嘯災害□核災	325884	2779880
4	仁愛區	花崗里活動中心	SC200-0004	99	49	姜永國		基隆市仁愛區劉銘傳路11巷24弄3號	花崗里	■震災■風災■水災■火災■懸浮粒危害■土石流災害■坡災□海嘯災害□核災	325813.53	2780079.297
5	仁愛區	智仁里民活動中心	SC200-0005	126	63	林志堅		基隆市仁愛區延平街7號	智仁里	■震災■風災□水災■火災■懸浮粒危害■土石流災害■坡災□海嘯災害□核災	325487.54	2780072.592
6	仁愛區	和明里民活動中心	SC200-0006	361	180	陳建平		基隆市仁愛區仁二路137巷2弄1之3號	和明里	■震災■風災□水災■火災■懸浮粒危害■土石流災害■坡災■海嘯災害□核災	325186.43	2779985.099
7	仁愛區	忠勇里民活動中心	SC200-0007	88	43	林羅清梅		基隆市仁愛區愛五路6巷32號	忠勇里	□震災■風災□水災■火災■懸浮粒危害■土石流災害■坡災■海嘯災害□核災	325123.92	2780092.589
8	仁愛區	玉田里民活動中心	SC200-0008	67	33	闕美玉		基隆市仁愛區愛四路2巷22之1號	玉田里	■震災■風災■水災■火災■懸浮粒危害■土石流災害■坡災■海嘯災害□核災	325000.88	2780065.032
9	仁愛區	仁德里民活動中心	SC200-0009	179	89	王朝成		基隆市仁愛區孝一路82之1號2樓旁通道	仁德里	□震災■風災□水災■火災■懸浮粒危害■土石流災害■坡災□海嘯災害□核災	324739.56	2780342.513
10	仁愛區	博愛里民活動中心	SC200-0010	264	132	邱三元		基隆市仁愛區愛一路8號3樓之7	博愛里	□震災■風災■水災■火災■懸浮粒危害■土石流災害■坡災□海嘯災害□核災	324696.03	2780170.897
11	仁愛區	福仁里民活動中心	SC200-0011	82	41	林木火		基隆市仁愛區南榮路117巷31弄1號	福仁里 誠仁里	□震災■風災■水災■火災■懸浮粒危害□土石流災害□坡災■海嘯災害□核災	324989.73	2779915.598
12	仁愛區	吉仁里民活動中心	SC200-0012	95	47	李建德		基隆市仁愛區南新街29之6號	吉仁里	■震災■風災■水災■火災■懸浮粒危害■土石流災害■坡災■海嘯災害□核災	325039.674	2779688.237
13	仁愛區	育仁里民活動中心	SC200-0013	124	62	藍正信		基隆市仁愛區南榮路269巷28之1號	育仁里	□震災□風災■水災■火災■懸浮粒危害■土石流災害■坡災■海嘯災害□核災	325024.18	2779319.608

基隆市災民避難收容場所一覽表(更新日期:114年11月21日)

總計所數: 175

總計收容人數: 41,880

編號	鄉鎮市(區)	收容場所名稱	衛福部社政防救災整合平台編號	面積(平方公尺)	預估收容人數	管理人	聯絡電話	地址	應收容村里別	適用災害類型	X軸	Y軸
14	仁愛區	新忠勇里民活動中心	SC200-0014	172	85	林羅清梅		基隆市仁愛區仁三路3巷2弄1-1號	忠勇里	<input checked="" type="checkbox"/> 震災 <input checked="" type="checkbox"/> 風災 <input checked="" type="checkbox"/> 水災 <input checked="" type="checkbox"/> 火災 <input checked="" type="checkbox"/> 懸浮粒危害 <input checked="" type="checkbox"/> 土石流災害 <input checked="" type="checkbox"/> 坡災 <input checked="" type="checkbox"/> 海嘯災害 <input type="checkbox"/> 核災	325073.511	2780095.862
15	仁愛區	文安里民活動中心	SC200-0015	100	50	李隆進		基隆市仁愛區仁五路20號2樓	文安里 崇文里	<input checked="" type="checkbox"/> 震災 <input checked="" type="checkbox"/> 風災 <input checked="" type="checkbox"/> 水災 <input checked="" type="checkbox"/> 火災 <input checked="" type="checkbox"/> 懸浮粒危害 <input checked="" type="checkbox"/> 土石流災害 <input checked="" type="checkbox"/> 坡災 <input type="checkbox"/> 海嘯災害 <input type="checkbox"/> 核災	324699.756	2780118.952
16	仁愛區	兆連里民活動中心	SC200-0016	241	120	潘國龍		基隆市仁愛區獅球路25巷8號	兆連里	<input checked="" type="checkbox"/> 震災 <input checked="" type="checkbox"/> 風災 <input type="checkbox"/> 水災 <input checked="" type="checkbox"/> 火災 <input checked="" type="checkbox"/> 懸浮粒危害 <input checked="" type="checkbox"/> 土石流災害 <input checked="" type="checkbox"/> 坡災 <input type="checkbox"/> 海嘯災害 <input type="checkbox"/> 核災	324505.42	2779862.205
17	仁愛區	獅球書院聯合里民活動中心	SC200-0017	196	98	林錦榮 林文肯		基隆市仁愛區獅球路50號	獅球里 書院里	<input checked="" type="checkbox"/> 震災 <input checked="" type="checkbox"/> 風災 <input checked="" type="checkbox"/> 水災 <input checked="" type="checkbox"/> 火災 <input checked="" type="checkbox"/> 懸浮粒危害 <input checked="" type="checkbox"/> 土石流災害 <input checked="" type="checkbox"/> 坡災 <input type="checkbox"/> 海嘯災害 <input type="checkbox"/> 核災	324315.935	2779768.071
18	仁愛區	朝棟里民活動中心	SC200-0018	418	209	李光健		基隆市仁愛區成功一路133巷5號	朝棟里	<input checked="" type="checkbox"/> 震災 <input checked="" type="checkbox"/> 風災 <input type="checkbox"/> 水災 <input checked="" type="checkbox"/> 火災 <input checked="" type="checkbox"/> 懸浮粒危害 <input checked="" type="checkbox"/> 土石流災害 <input checked="" type="checkbox"/> 坡災 <input type="checkbox"/> 海嘯災害 <input type="checkbox"/> 核災	324238.52	2780228.438
19	仁愛區	光華里民活動中心	SC200-0019	350	175	陳世豐		基隆市仁愛區光一路28號5樓	光華里	<input checked="" type="checkbox"/> 震災 <input checked="" type="checkbox"/> 風災 <input checked="" type="checkbox"/> 水災 <input checked="" type="checkbox"/> 火災 <input checked="" type="checkbox"/> 懸浮粒危害 <input checked="" type="checkbox"/> 土石流災害 <input checked="" type="checkbox"/> 坡災 <input checked="" type="checkbox"/> 海嘯災害 <input type="checkbox"/> 核災	324289.47	2779849.634
20	仁愛區	明德里民活動中心	SC200-0020	134	67	許文杰		基隆市仁愛區自來街13巷5之2號	明德里	<input checked="" type="checkbox"/> 震災 <input checked="" type="checkbox"/> 風災 <input type="checkbox"/> 水災 <input checked="" type="checkbox"/> 火災 <input checked="" type="checkbox"/> 懸浮粒危害 <input checked="" type="checkbox"/> 土石流災害 <input checked="" type="checkbox"/> 坡災 <input type="checkbox"/> 海嘯災害 <input type="checkbox"/> 核災	324515.48	2780117.59
21	仁愛區	同風里民活動中心	SC200-0021	175	87	戴學禮		基隆市仁愛區孝二路39號7樓12室(忠孝大樓)	同風里	<input checked="" type="checkbox"/> 震災 <input checked="" type="checkbox"/> 風災 <input checked="" type="checkbox"/> 水災 <input checked="" type="checkbox"/> 火災 <input checked="" type="checkbox"/> 懸浮粒危害 <input checked="" type="checkbox"/> 土石流災害 <input checked="" type="checkbox"/> 坡災 <input checked="" type="checkbox"/> 海嘯災害 <input type="checkbox"/> 核災	324557.96	2780256.72
22	仁愛區	文昌里民活動中心	SC200-0022	165	82	王明清		基隆市仁愛區孝四路10之1號(陸橋下)	文昌里	<input type="checkbox"/> 震災 <input checked="" type="checkbox"/> 風災 <input type="checkbox"/> 水災 <input checked="" type="checkbox"/> 火災 <input checked="" type="checkbox"/> 懸浮粒危害 <input checked="" type="checkbox"/> 土石流災害 <input checked="" type="checkbox"/> 坡災 <input type="checkbox"/> 海嘯災害 <input type="checkbox"/> 核災	324468.65	2780453.987
23	仁愛區	新店里民活動中心	SC200-0023	170	85	陳祐益		基隆市仁愛區孝一路100之1號2樓旁通道	新店里	<input type="checkbox"/> 震災 <input checked="" type="checkbox"/> 風災 <input checked="" type="checkbox"/> 水災 <input checked="" type="checkbox"/> 火災 <input checked="" type="checkbox"/> 懸浮粒危害 <input checked="" type="checkbox"/> 土石流災害 <input checked="" type="checkbox"/> 坡災 <input type="checkbox"/> 海嘯災害 <input type="checkbox"/> 核災	324678.38	2780238.227
24	仁愛區	仁愛國小	SC200-0024	1,008	504	吳建成		基隆市仁愛區仁二路139號	智仁里 和明里 忠勇里	<input type="checkbox"/> 震災 <input checked="" type="checkbox"/> 風災 <input checked="" type="checkbox"/> 水災 <input checked="" type="checkbox"/> 火災 <input checked="" type="checkbox"/> 懸浮粒危害 <input checked="" type="checkbox"/> 土石流災害 <input checked="" type="checkbox"/> 坡災 <input type="checkbox"/> 海嘯災害 <input type="checkbox"/> 核災	325236.527	2780146.635
25	仁愛區	南榮國小	SC200-0025	824	412	總務主任 薛繼明		基隆市仁愛區南榮路321號	龍門里 德厚里 曲水里 英仁里	<input checked="" type="checkbox"/> 震災 <input checked="" type="checkbox"/> 風災 <input checked="" type="checkbox"/> 水災 <input checked="" type="checkbox"/> 火災 <input checked="" type="checkbox"/> 懸浮粒危害 <input checked="" type="checkbox"/> 土石流災害 <input checked="" type="checkbox"/> 坡災 <input type="checkbox"/> 海嘯災害 <input type="checkbox"/> 核災	325035	2779216
26	仁愛區	南榮國中	SC200-0026	1,008	504	總務長組長 林強		基隆市仁愛區南榮路319巷36號	育仁里 英仁里 福仁里	<input checked="" type="checkbox"/> 震災 <input checked="" type="checkbox"/> 風災 <input checked="" type="checkbox"/> 水災 <input checked="" type="checkbox"/> 火災 <input checked="" type="checkbox"/> 懸浮粒危害 <input checked="" type="checkbox"/> 土石流災害 <input type="checkbox"/> 坡災 <input checked="" type="checkbox"/> 海嘯災害 <input checked="" type="checkbox"/> 核災	121.7455	25.12078

基隆市災民避難收容場所一覽表(更新日期:114年11月21日)

總計所數: 175

總計收容人數: 41,880

編號	鄉鎮市(區)	收容場所名稱	衛福部社政防救災整合平台編號	面積(平方公尺)	預估收容人數	管理人	聯絡電話	地址	應收容村里別	適用災害類型	X軸	Y軸
27	仁愛區	銘傳國中	SC200-0027	2522.41	1261	總務主任蔡憲宗		基隆市仁愛區劉銘傳路132號	水錦里 虹橋里 花崗里 林泉里	■震災■風災■水災■火災■懸浮粒危害 ■土石流災害□坡災■海嘯災害■核災	121.7508	25.12372
28	信義區	信義區公所	SC201-0001	740	246	王思涵		基隆市信義區信二路179號	轄內各里	■震災■風災□水災■火災■懸浮粒危害 □土石流災害□坡災■海嘯災害□核災	325759.551	2780335.581
29	信義區	義昭里民活動中心	SC201-0004	588	196	童冠睿		基隆市信義區信二路157號	義昭里	■震災■風災□水災■火災■懸浮粒危害 ■土石流災害□坡災□海嘯災害□核災	325890.95	2780317.432
30	信義區	智慧里民活動中心	SC201-0008	270	89	蔡美玉		基隆市信義區仁一路7巷61號	智慧里 智誠里	■震災■風災□水災■火災■懸浮粒危害 ■土石流災害□坡災□海嘯災害□核災	326074.25	2780113.502
31	信義區	禮東里民活動中心	SC201-0010	120	40	賴興泉		基隆市信義區東明路67巷7號	禮東里	■震災■風災■水災■火災■懸浮粒危害 ■土石流災害□坡災■海嘯災害□核災	326883.26	2780063.472
32	信義區	東信里民活動中心	SC201-0012	177	59	賴珮綺		基隆市信義區東信路258巷54號	東信里	■震災■風災□水災■火災■懸浮粒危害 ■土石流災害■坡災■海嘯災害□核災	326903.13	2780375.551
33	信義區	東光里民活動中心	SC201-0013	533	177	陳裕燦		基隆市信義區崇法街133號地下室	東光里	■震災■風災■水災■火災■懸浮粒危害 ■土石流災害□坡災■海嘯災害□核災	327472.76	2780893.22
34	信義區	東安里民活動中心	SC201-0015	388	129	林睿騰		基隆市信義區東信路10-2號	東安里	■震災■風災□水災■火災■懸浮粒危害 ■土石流災害□坡災■海嘯災害□核災	327457.46	2780245.602
35	信義區	孝深里民活動中心	SC201-0016	256	85	郭珮萱		基隆市信義區深澳坑路75號	孝深里	■震災■風災■水災■火災■懸浮粒危害 ■土石流災害□坡災■海嘯災害□核災	329201.4	2780066.921

基隆市災民避難收容場所一覽表(更新日期:114年11月21日)

總計所數: 175

總計收容人數: 41,880

編號	鄉鎮市(區)	收容場所名稱	衛福部社政防救災整合平台編號	面積(平方公尺)	預估收容人數	管理人	聯絡電話	地址	應收容村里別	適用災害類型	X軸	Y軸
36	信義區	孝德里民活動中心	SC201-0019	282	94	朱志偉		基隆市信義區東峰街154號	孝德里	<input checked="" type="checkbox"/> 震災 <input checked="" type="checkbox"/> 風災 <input checked="" type="checkbox"/> 水災 <input type="checkbox"/> 火災 <input checked="" type="checkbox"/> 懸浮粒危害 <input checked="" type="checkbox"/> 土石流災害 <input type="checkbox"/> 坡災 <input checked="" type="checkbox"/> 海嘯災害 <input type="checkbox"/> 核災	328320.23	2780457.241
37	信義區	市立體育館	SC201-0020	4,084	1361	鄧明輝		基隆市信義區信二路40-1號	轄內各里 義幸、信綠	<input checked="" type="checkbox"/> 震災 <input checked="" type="checkbox"/> 風災 <input type="checkbox"/> 水災 <input checked="" type="checkbox"/> 火災 <input checked="" type="checkbox"/> 懸浮粒危害 <input checked="" type="checkbox"/> 土石流災害 <input type="checkbox"/> 坡災 <input type="checkbox"/> 海嘯災害 <input type="checkbox"/> 核災	326272.51	2780271.562
38	信義區	東信國小	SC201-0022	800	266	王佩蘭		基隆市信義區正信路26號	信綠里	<input checked="" type="checkbox"/> 震災 <input checked="" type="checkbox"/> 風災 <input checked="" type="checkbox"/> 水災 <input checked="" type="checkbox"/> 火災 <input checked="" type="checkbox"/> 懸浮粒危害 <input checked="" type="checkbox"/> 土石流災害 <input type="checkbox"/> 坡災 <input checked="" type="checkbox"/> 海嘯災害 <input type="checkbox"/> 核災	326688.93	2780622.961
39	信義區	孝忠里民活動中心	SC201-0023	387	128	林崇道		基隆市信義區深溪路8號	孝忠里	<input checked="" type="checkbox"/> 震災 <input checked="" type="checkbox"/> 風災 <input checked="" type="checkbox"/> 水災 <input checked="" type="checkbox"/> 火災 <input checked="" type="checkbox"/> 懸浮粒危害 <input checked="" type="checkbox"/> 土石流災害 <input type="checkbox"/> 坡災 <input checked="" type="checkbox"/> 海嘯災害 <input type="checkbox"/> 核災	328740	2780445
40	信義區	深澳國小樂活運動站	SC201-0024	266	88	許君詳		基隆市信義區深澳坑路55-1號	孝深里、孝岡里	<input checked="" type="checkbox"/> 震災 <input checked="" type="checkbox"/> 風災 <input checked="" type="checkbox"/> 水災 <input checked="" type="checkbox"/> 火災 <input checked="" type="checkbox"/> 懸浮粒危害 <input checked="" type="checkbox"/> 土石流災害 <input type="checkbox"/> 坡災 <input checked="" type="checkbox"/> 海嘯災害 <input type="checkbox"/> 核災	329026	2780258
41	信義區	東光國民小學	SC201-0025	700	140	林俊魁		基隆市信義區東信路236巷16號	東信里	<input type="checkbox"/> 震災 <input checked="" type="checkbox"/> 風災 <input checked="" type="checkbox"/> 水災 <input type="checkbox"/> 火災 <input checked="" type="checkbox"/> 懸浮粒危害 <input type="checkbox"/> 土石流災害 <input type="checkbox"/> 坡災 <input checked="" type="checkbox"/> 海嘯災害 <input type="checkbox"/> 核災	327012.2297	2780365.908
42	信義區	智誠里民活動中心	SC201-0026	176	58	何希華		基隆市信義區月眉路65巷2-1號	智誠里	<input checked="" type="checkbox"/> 震災 <input checked="" type="checkbox"/> 風災 <input checked="" type="checkbox"/> 水災 <input type="checkbox"/> 火災 <input checked="" type="checkbox"/> 懸浮粒危害 <input type="checkbox"/> 土石流災害 <input type="checkbox"/> 坡災 <input type="checkbox"/> 海嘯災害 <input type="checkbox"/> 核災	326473.1501	2779751.398
43	信義區	中興國小	SC201-0027	777	258	鄭美滿		基隆市信義區信二路40號	義和里	<input checked="" type="checkbox"/> 震災 <input checked="" type="checkbox"/> 風災 <input checked="" type="checkbox"/> 水災 <input checked="" type="checkbox"/> 火災 <input checked="" type="checkbox"/> 懸浮粒危害 <input checked="" type="checkbox"/> 土石流災害 <input type="checkbox"/> 坡災 <input checked="" type="checkbox"/> 海嘯災害 <input type="checkbox"/> 核災	326357.5684	2780400.235
44	信義區	基隆市私立光隆高級家事商業職業學校	SC201-0028	987	328	廖國棟		基隆市信義區信二路264號	仁義里	<input type="checkbox"/> 震災 <input checked="" type="checkbox"/> 風災 <input type="checkbox"/> 水災 <input checked="" type="checkbox"/> 火災 <input checked="" type="checkbox"/> 懸浮粒危害 <input type="checkbox"/> 土石流災害 <input type="checkbox"/> 坡災 <input type="checkbox"/> 海嘯災害 <input type="checkbox"/> 核災	325597.2261	2780379.125
45	信義區	成功國中活動中心	SC201-0029	891	297	方志良		基隆市信義區壽山路9號	仁義里	<input checked="" type="checkbox"/> 震災 <input checked="" type="checkbox"/> 風災 <input checked="" type="checkbox"/> 水災 <input checked="" type="checkbox"/> 火災 <input checked="" type="checkbox"/> 懸浮粒危害 <input checked="" type="checkbox"/> 土石流災害 <input type="checkbox"/> 坡災 <input checked="" type="checkbox"/> 海嘯災害 <input type="checkbox"/> 核災	325739.6894	2780672.788
46	信義區	信義國中活動中心	SC201-0030	556	185	胡榮顯		基隆市信義區東信路4號	東安里	<input checked="" type="checkbox"/> 震災 <input checked="" type="checkbox"/> 風災 <input checked="" type="checkbox"/> 水災 <input type="checkbox"/> 火災 <input checked="" type="checkbox"/> 懸浮粒危害 <input type="checkbox"/> 土石流災害 <input type="checkbox"/> 坡災 <input type="checkbox"/> 海嘯災害 <input type="checkbox"/> 核災	327515.8074	2780350.901
47	信義區	崇右影藝科技大學	SC201-0031	4,015	1,338	李靜宜		基隆市信義區義七路40號	義昭里	<input type="checkbox"/> 震災 <input checked="" type="checkbox"/> 風災 <input checked="" type="checkbox"/> 水災 <input checked="" type="checkbox"/> 火災 <input checked="" type="checkbox"/> 懸浮粒危害 <input checked="" type="checkbox"/> 土石流災害 <input type="checkbox"/> 坡災 <input checked="" type="checkbox"/> 海嘯災害 <input type="checkbox"/> 核災	326031.044	2780600.564
48	中正區	社寮里民活動中心	SC202-0002	270	55	范詠翔		基隆市中正區和一路155巷14號	社寮里和寮里	<input type="checkbox"/> 震災 <input checked="" type="checkbox"/> 風災 <input checked="" type="checkbox"/> 水災 <input checked="" type="checkbox"/> 火災 <input checked="" type="checkbox"/> 懸浮粒危害 <input checked="" type="checkbox"/> 土石流災害 <input type="checkbox"/> 坡災 <input type="checkbox"/> 海嘯災害 <input type="checkbox"/> 核災	327053.77	2783121.134
49	中正區	建國里民活動中心	SC202-0003	270	54	王雅蘭		基隆市中正區祥豐街467號2樓	建國里	<input type="checkbox"/> 震災 <input checked="" type="checkbox"/> 風災 <input checked="" type="checkbox"/> 水災 <input checked="" type="checkbox"/> 火災 <input checked="" type="checkbox"/> 懸浮粒危害 <input checked="" type="checkbox"/> 土石流災害 <input type="checkbox"/> 坡災 <input checked="" type="checkbox"/> 海嘯災害 <input type="checkbox"/> 核災	327589.95	2782174.286

基隆市災民避難收容場所一覽表(更新日期:114年11月21日)

總計所數: 175

總計收容人數: 41,880

編號	鄉鎮市(區)	收容場所名稱	衛福部社政防救災整合平台編號	面積(平方公尺)	預估收容人數	管理人	聯絡電話	地址	應收容村里別	適用災害類型	X軸	Y軸
50	中正區	砂子里民活動中心	SC202-0004	356	72	陳俊宇		基隆市中正區調和街3號3樓	砂子里	<input type="checkbox"/> 震災 <input checked="" type="checkbox"/> 風災 <input checked="" type="checkbox"/> 水災 <input checked="" type="checkbox"/> 火災 <input checked="" type="checkbox"/> 懸浮粒危害 <input checked="" type="checkbox"/> 土石流災害 <input checked="" type="checkbox"/> 坡災 <input type="checkbox"/> 海嘯災害 <input type="checkbox"/> 核災	330312.3	2781419.811
51	中正區	八斗里民活動中心	SC202-0005	205	41	杜劍秋		基隆市中正區八斗街57號	八斗里 長潭里	<input type="checkbox"/> 震災 <input checked="" type="checkbox"/> 風災 <input checked="" type="checkbox"/> 水災 <input checked="" type="checkbox"/> 火災 <input checked="" type="checkbox"/> 懸浮粒危害 <input checked="" type="checkbox"/> 土石流災害 <input checked="" type="checkbox"/> 坡災 <input type="checkbox"/> 海嘯災害 <input type="checkbox"/> 核災	330324.61	2781879.136
52	中正區	砂灣里民活動中心	SC202-0006	287	58	簡曉東		基隆市中正區祥豐街66號3樓	砂灣里	<input type="checkbox"/> 震災 <input checked="" type="checkbox"/> 風災 <input checked="" type="checkbox"/> 水災 <input checked="" type="checkbox"/> 火災 <input checked="" type="checkbox"/> 懸浮粒危害 <input checked="" type="checkbox"/> 土石流災害 <input checked="" type="checkbox"/> 坡災 <input type="checkbox"/> 海嘯災害 <input type="checkbox"/> 核災	327023.36	2781720.524
53	中正區	碧砂里民活動中心	SC202-0007	300	60	黃志強		基隆市中正區環港街84號2樓	碧砂里	<input type="checkbox"/> 震災 <input checked="" type="checkbox"/> 風災 <input checked="" type="checkbox"/> 水災 <input checked="" type="checkbox"/> 火災 <input checked="" type="checkbox"/> 懸浮粒危害 <input checked="" type="checkbox"/> 土石流災害 <input checked="" type="checkbox"/> 坡災 <input type="checkbox"/> 海嘯災害 <input type="checkbox"/> 核災	329916.19	2781627.277
54	中正區	中船、正船、入船聯合里民活動中心	SC202-0009	200	40	沈陸成		基隆市中正區中船路11號2樓	入船里 正船里 中船里	<input type="checkbox"/> 震災 <input checked="" type="checkbox"/> 風災 <input checked="" type="checkbox"/> 水災 <input checked="" type="checkbox"/> 火災 <input checked="" type="checkbox"/> 懸浮粒危害 <input checked="" type="checkbox"/> 土石流災害 <input checked="" type="checkbox"/> 坡災 <input type="checkbox"/> 海嘯災害 <input type="checkbox"/> 核災	325655.714	2781183.52
55	中正區	中濱里民活動中心	SC202-0010	200	40	謝家榮		基隆市中正區武昌街70巷23號	中濱里	<input checked="" type="checkbox"/> 震災 <input checked="" type="checkbox"/> 風災 <input type="checkbox"/> 水災 <input checked="" type="checkbox"/> 火災 <input checked="" type="checkbox"/> 懸浮粒危害 <input type="checkbox"/> 土石流災害 <input type="checkbox"/> 坡災 <input checked="" type="checkbox"/> 海嘯災害 <input type="checkbox"/> 核災	327041.88	2782442.216
56	中正區	平寮里民活動中心	SC202-0012	102	21	蔡淑貞		基隆市中正區和一路186號	平寮里 和憲里	<input type="checkbox"/> 震災 <input checked="" type="checkbox"/> 風災 <input checked="" type="checkbox"/> 水災 <input checked="" type="checkbox"/> 火災 <input checked="" type="checkbox"/> 懸浮粒危害 <input checked="" type="checkbox"/> 土石流災害 <input checked="" type="checkbox"/> 坡災 <input type="checkbox"/> 海嘯災害 <input type="checkbox"/> 核災	327004.28	2783171.955
57	中正區	正砂里民活動中心	SC202-0013	300	60	陳枋菱		基隆市中正區中正路211號	真砂里 正砂里	<input type="checkbox"/> 震災 <input checked="" type="checkbox"/> 風災 <input type="checkbox"/> 水災 <input checked="" type="checkbox"/> 火災 <input checked="" type="checkbox"/> 懸浮粒危害 <input checked="" type="checkbox"/> 土石流災害 <input checked="" type="checkbox"/> 坡災 <input type="checkbox"/> 海嘯災害 <input type="checkbox"/> 核災	326735.978	2781858.675
58	中正區	新豐里民活動中心	SC202-0014	113	23	丁麗娜		基隆市中正區新豐街482號3樓	新豐里	<input checked="" type="checkbox"/> 震災 <input checked="" type="checkbox"/> 風災 <input type="checkbox"/> 水災 <input checked="" type="checkbox"/> 火災 <input checked="" type="checkbox"/> 懸浮粒危害 <input type="checkbox"/> 土石流災害 <input type="checkbox"/> 坡災 <input checked="" type="checkbox"/> 海嘯災害 <input type="checkbox"/> 核災	329172.03	2781023.869
59	中正區	中正里民活動中心	SC202-0015	300	60	梁火龍		基隆市中正區中正路656巷146號	中正里	<input checked="" type="checkbox"/> 震災 <input checked="" type="checkbox"/> 風災 <input type="checkbox"/> 水災 <input checked="" type="checkbox"/> 火災 <input checked="" type="checkbox"/> 懸浮粒危害 <input checked="" type="checkbox"/> 土石流災害 <input checked="" type="checkbox"/> 坡災 <input checked="" type="checkbox"/> 海嘯災害 <input type="checkbox"/> 核災	327350.16	2782561.765
60	中正區	港通及正義里民活動中心	SC202-0017	130	26	林政宏 駱錫賢		基隆市中正區義一路87號7樓之1	港通里 正義里	<input type="checkbox"/> 震災 <input checked="" type="checkbox"/> 風災 <input type="checkbox"/> 水災 <input checked="" type="checkbox"/> 火災 <input checked="" type="checkbox"/> 懸浮粒危害 <input checked="" type="checkbox"/> 土石流災害 <input checked="" type="checkbox"/> 坡災 <input type="checkbox"/> 海嘯災害 <input type="checkbox"/> 核災	325286.24	2780905.359
61	中正區	中砂里民活動中心	SC202-0018	107	22	廖文雄		基隆市中正區正豐街50號	中砂里	<input type="checkbox"/> 震災 <input checked="" type="checkbox"/> 風災 <input type="checkbox"/> 水災 <input checked="" type="checkbox"/> 火災 <input checked="" type="checkbox"/> 懸浮粒危害 <input checked="" type="checkbox"/> 土石流災害 <input checked="" type="checkbox"/> 坡災 <input type="checkbox"/> 海嘯災害 <input type="checkbox"/> 核災	326696	2781586
62	中正區	八斗高中活動中心	SC202-0019	420	84	施麗玲		基隆市中正區新豐街100號	新豐里 新富里	<input checked="" type="checkbox"/> 震災 <input checked="" type="checkbox"/> 風災 <input checked="" type="checkbox"/> 水災 <input checked="" type="checkbox"/> 火災 <input checked="" type="checkbox"/> 懸浮粒危害 <input checked="" type="checkbox"/> 土石流災害 <input checked="" type="checkbox"/> 坡災 <input checked="" type="checkbox"/> 海嘯災害 <input type="checkbox"/> 核災	329502.46	2781523.307

基隆市災民避難收容場所一覽表(更新日期:114年11月21日)

總計所數: 175

總計收容人數: 41,880

編號	鄉鎮市(區)	收容場所名稱	衛福部社政防救災整合平台編號	面積(平方公尺)	預估收容人數	管理人	聯絡電話	地址	應收容村里別	適用災害類型	X軸	Y軸
63	中正區	中正國小活動中心	SC202-0020	1,348	270	總務主任劉仕容		基隆市中正區中船路36巷4號	中船里 入船里 正船里	■震災■風災□水災■火災■懸浮粒危害■土石流災害■坡災■海嘯災害□核災	325735.82	2781016.48
64	中正區	國立臺灣海洋大學附屬基隆海事高級中等學校	SC202-0021	735	148	總務主任楊孟山		基隆市中正區祥豐街246號	海濱里	□震災■風災□水災■火災■懸浮粒危害■土石流災害■坡災■海嘯災害□核災	327780.82	2782396.236
65	中正區	和平國小活動中心	SC202-0026	500	100	陳建銘		基隆市中正區和一路84巷26號	社寮里 和憲里	■震災■風災■水災■火災■懸浮粒危害■土石流災害■坡災□海嘯災害□核災	327231	2783237
66	中正區	八斗子環保公園	SC202-0027	1.4公頃	500	李世明專員		潮境公園(含委外停車場, 基隆市北寧路369巷內)	長潭里 八斗里 新豐里 新富里 碧砂里 砂子里	■震災□風災□水災■火災□懸浮粒危害□土石流災害□坡災□海嘯災害□核災	331002	2781983
67	中正區	國立臺灣海洋大學	SC202-0028	3,021	629	行政組員張文亮		基隆市中正區北寧路2號	海濱里	■震災□風災□水災□火災■懸浮粒危害□土石流災害□坡災□海嘯災害□核災	328192	2782666
68	中正區	基隆市中正區正濱國民小學	SC202-0029	1,198	240	蘇月吟 教師兼總務主任		基隆市中正區祥豐街216號	建國里	■震災■風災■水災■火災 ■土石流災害■坡災■海嘯災害	3712494.218	2457188955
69	中正區	基隆市中正區正濱國民小學	SC202-0030	559	112	李小梅專員		基隆市中正區正榮街88號	正砂里	■震災■風災■水災■火災 ■土石流災害■坡災■海嘯災害	3711424.42	2459407844
70	中正區	基隆市中正區中正國民中學	SC202-0031	2,551	511	陳進福總務主任		基隆市中正區中船路36巷59號	中船里 入船里 正船里	■震災■風災■水災■火災 ■土石流災害■坡災■海嘯災害	3709833.153	2463667776
71	中正區	國立海洋科技博物館	SC202-0032	B1F:3,300平方公尺 B2F:6,000平方公尺	1,860	林谷屏主任		基隆市中正區北寧路367號	長潭里、 碧砂里、 八斗里	■震災■風災□水災■火災 ■土石流災害■坡災□海嘯災害	3716335.521	2449935745
72	中正區	祥豐街68巷底公園	SC202-0033	3,060	612	簡曉東		基隆市中正區祥豐街68巷137號	砂灣里	■震災□風災□水災■火災 □土石流災害□坡災□海嘯災害	3711593.247	2459618376
73	中正區	八斗子漁港環港街小型公園	SC202-0034	1,000	200	陳俊宇		基隆市中正區漁港三街80號	砂子里	■震災□風災□水災■火災 □土石流災害□坡災□海嘯災害	3716006.619	2450437588
74	中正區	真砂里休閒公園	SC202-0035	3,537	708	魏君龍		基隆市中正區祥豐街60號	真砂里、 砂灣里	■震災□風災□水災■火災 □土石流災害□坡災□海嘯災害	3711389.064	2459891568

基隆市災民避難收容場所一覽表(更新日期:114年11月21日)

總計所數: 175

總計收容人數: 41,880

編號	鄉鎮市(區)	收容場所名稱	衛福部社政防救災整合平台編號	面積(平方公尺)	預估收容人數	管理人	聯絡電話	地址	應收容村里別	適用災害類型	X軸	Y軸
75	中山區	安平里民活動中心	SC203-0001	136	34	楊榮豐		基隆市中山區中山一路91號	安平里	<input type="checkbox"/> 震災 <input checked="" type="checkbox"/> 風災 <input type="checkbox"/> 水災 <input checked="" type="checkbox"/> 火災 <input checked="" type="checkbox"/> 懸浮粒危害 <input checked="" type="checkbox"/> 土石流災害 <input type="checkbox"/> 坡災 <input checked="" type="checkbox"/> 海嘯災害 <input type="checkbox"/> 核災	324384.7204	2780653.719
76	中山區	新建安民聯合里民活動中心	SC203-0002	121	31	羅聰德 高瑞堂		基隆市中山區新民路37號	新建里 安民里	<input checked="" type="checkbox"/> 震災 <input checked="" type="checkbox"/> 風災 <input type="checkbox"/> 水災 <input checked="" type="checkbox"/> 火災 <input checked="" type="checkbox"/> 懸浮粒危害 <input checked="" type="checkbox"/> 土石流災害 <input type="checkbox"/> 坡災 <input checked="" type="checkbox"/> 海嘯災害 <input type="checkbox"/> 核災	324228.98	2780475.635
77	中山區	新安平里民活動中心	SC203-0003	109	28	楊榮豐		基隆市中山區安一路16號1樓	安平里	<input type="checkbox"/> 震災 <input checked="" type="checkbox"/> 風災 <input type="checkbox"/> 水災 <input checked="" type="checkbox"/> 火災 <input checked="" type="checkbox"/> 懸浮粒危害 <input checked="" type="checkbox"/> 土石流災害 <input type="checkbox"/> 坡災 <input checked="" type="checkbox"/> 海嘯災害 <input type="checkbox"/> 核災	324334.85	2780551.53
78	中山區	中山里民活動中心	SC203-0004	63	16	羅予廷		基隆市中山區中山一路219號2樓	中山里民 治里	<input checked="" type="checkbox"/> 震災 <input checked="" type="checkbox"/> 風災 <input type="checkbox"/> 水災 <input checked="" type="checkbox"/> 火災 <input checked="" type="checkbox"/> 懸浮粒危害 <input checked="" type="checkbox"/> 土石流災害 <input type="checkbox"/> 坡災 <input checked="" type="checkbox"/> 海嘯災害 <input type="checkbox"/> 核災	324559.84	2780879.44
79	中山區	民治里民活動中心	SC203-0005	51	13	黃國偉		基隆市中山區中山一路219號1樓	民治里中 山里	<input checked="" type="checkbox"/> 震災 <input checked="" type="checkbox"/> 風災 <input type="checkbox"/> 水災 <input checked="" type="checkbox"/> 火災 <input checked="" type="checkbox"/> 懸浮粒危害 <input checked="" type="checkbox"/> 土石流災害 <input type="checkbox"/> 坡災 <input checked="" type="checkbox"/> 海嘯災害 <input type="checkbox"/> 核災	324563.29	2780875.121
80	中山區	中興里民活動中心	SC203-0006	487	122	李進發		基隆市中山區中山二路11號	中興里	<input checked="" type="checkbox"/> 震災 <input checked="" type="checkbox"/> 風災 <input type="checkbox"/> 水災 <input checked="" type="checkbox"/> 火災 <input checked="" type="checkbox"/> 懸浮粒危害 <input checked="" type="checkbox"/> 土石流災害 <input type="checkbox"/> 坡災 <input checked="" type="checkbox"/> 海嘯災害 <input type="checkbox"/> 核災	324698.28	2781174.471
81	中山區	仁正里民活動中心	SC203-0007	324	82	陳炳楠		基隆市中山區中山二路109巷13號	仁正里	<input checked="" type="checkbox"/> 震災 <input checked="" type="checkbox"/> 風災 <input type="checkbox"/> 水災 <input checked="" type="checkbox"/> 火災 <input checked="" type="checkbox"/> 懸浮粒危害 <input checked="" type="checkbox"/> 土石流災害 <input type="checkbox"/> 坡災 <input checked="" type="checkbox"/> 海嘯災害 <input type="checkbox"/> 核災	324479.66	2781568.149
82	中山區	健民里民活動中心	SC203-0008	721	181	郭正勇		基隆市中山區健民街5號	健民里	<input checked="" type="checkbox"/> 震災 <input checked="" type="checkbox"/> 風災 <input type="checkbox"/> 水災 <input checked="" type="checkbox"/> 火災 <input checked="" type="checkbox"/> 懸浮粒危害 <input checked="" type="checkbox"/> 土石流災害 <input type="checkbox"/> 坡災 <input checked="" type="checkbox"/> 海嘯災害 <input type="checkbox"/> 核災	324369.92	2781745.029
83	中山區	通化里民活動中心	SC203-0009	481	121	徐麗玲		基隆市中山區復旦路10號	通化里	<input checked="" type="checkbox"/> 震災 <input checked="" type="checkbox"/> 風災 <input type="checkbox"/> 水災 <input checked="" type="checkbox"/> 火災 <input checked="" type="checkbox"/> 懸浮粒危害 <input checked="" type="checkbox"/> 土石流災害 <input type="checkbox"/> 坡災 <input checked="" type="checkbox"/> 海嘯災害 <input type="checkbox"/> 核災	324539.63	2782096.038
84	中山區	居仁里民活動中心	SC203-0010	411	103	洪文慶		基隆市中山區通仁街162號	居仁里	<input checked="" type="checkbox"/> 震災 <input checked="" type="checkbox"/> 風災 <input type="checkbox"/> 水災 <input checked="" type="checkbox"/> 火災 <input checked="" type="checkbox"/> 懸浮粒危害 <input checked="" type="checkbox"/> 土石流災害 <input type="checkbox"/> 坡災 <input checked="" type="checkbox"/> 海嘯災害 <input type="checkbox"/> 核災	324016.11	2781909.018
85	中山區	通明里民活動中心	SC203-0011	437	110	蘇祐平		基隆市中山區中華路46巷4號	通明里	<input checked="" type="checkbox"/> 震災 <input checked="" type="checkbox"/> 風災 <input type="checkbox"/> 水災 <input checked="" type="checkbox"/> 火災 <input checked="" type="checkbox"/> 懸浮粒危害 <input checked="" type="checkbox"/> 土石流災害 <input type="checkbox"/> 坡災 <input checked="" type="checkbox"/> 海嘯災害 <input type="checkbox"/> 核災	324427.23	2782410.795
86	中山區	協和里民活動中心	SC203-0012	527	132	張中信		基隆市中山區協和街150號	協和里	<input checked="" type="checkbox"/> 震災 <input checked="" type="checkbox"/> 風災 <input type="checkbox"/> 水災 <input checked="" type="checkbox"/> 火災 <input checked="" type="checkbox"/> 懸浮粒危害 <input checked="" type="checkbox"/> 土石流災害 <input type="checkbox"/> 坡災 <input checked="" type="checkbox"/> 海嘯災害 <input type="checkbox"/> 核災	324039.12	2783379.62
87	中山區	文化里民活動中心	SC203-0013	710	178	潘誼樺		基隆市中山區文化路161巷44之5號	文化里	<input checked="" type="checkbox"/> 震災 <input checked="" type="checkbox"/> 風災 <input type="checkbox"/> 水災 <input checked="" type="checkbox"/> 火災 <input checked="" type="checkbox"/> 懸浮粒危害 <input checked="" type="checkbox"/> 土石流災害 <input type="checkbox"/> 坡災 <input checked="" type="checkbox"/> 海嘯災害 <input type="checkbox"/> 核災	323764.11	2782981.246
88	中山區	仙洞里民活動中心	SC203-0014	845	212	何銘松		基隆市中山區太白街2之3號	仙洞里	<input checked="" type="checkbox"/> 震災 <input checked="" type="checkbox"/> 風災 <input type="checkbox"/> 水災 <input checked="" type="checkbox"/> 火災 <input checked="" type="checkbox"/> 懸浮粒危害 <input checked="" type="checkbox"/> 土石流災害 <input type="checkbox"/> 坡災 <input checked="" type="checkbox"/> 海嘯災害 <input type="checkbox"/> 核災	325250.77	2782347.725

基隆市災民避難收容場所一覽表(更新日期:114年11月21日)

總計所數: 175

總計收容人數: 41,880

編號	鄉鎮市(區)	收容場所名稱	衛福部社政防救災整合平台編號	面積(平方公尺)	預估收容人數	管理人	聯絡電話	地址	應收容村里別	適用災害類型	X軸	Y軸
89	中山區	太白里民活動中心	SC203-0015	392	98	鄭吉雄		基隆市中山區光華路7號2樓	太白里	<input checked="" type="checkbox"/> 震災 <input checked="" type="checkbox"/> 風災 <input checked="" type="checkbox"/> 水災 <input checked="" type="checkbox"/> 火災 <input checked="" type="checkbox"/> 懸浮粒危害 <input checked="" type="checkbox"/> 土石流災害 <input type="checkbox"/> 坡災 <input checked="" type="checkbox"/> 海嘯災害 <input type="checkbox"/> 核災	324904.76	2782796.936
90	中山區	西華里民活動中心	SC203-0017	260	65	陳柏豪		基隆市中山區西定路102號	西華里	<input checked="" type="checkbox"/> 震災 <input checked="" type="checkbox"/> 風災 <input type="checkbox"/> 水災 <input checked="" type="checkbox"/> 火災 <input checked="" type="checkbox"/> 懸浮粒危害 <input checked="" type="checkbox"/> 土石流災害 <input type="checkbox"/> 坡災 <input checked="" type="checkbox"/> 海嘯災害 <input type="checkbox"/> 核災	324133.413	2780781.422
91	中山區	西定里民活動中心	SC203-0018	1,234	309	翁木梨		基隆市中山區西定路230號3樓	西定里	<input checked="" type="checkbox"/> 震災 <input checked="" type="checkbox"/> 風災 <input type="checkbox"/> 水災 <input checked="" type="checkbox"/> 火災 <input checked="" type="checkbox"/> 懸浮粒危害 <input checked="" type="checkbox"/> 土石流災害 <input type="checkbox"/> 坡災 <input checked="" type="checkbox"/> 海嘯災害 <input type="checkbox"/> 核災	323832.38	2781165.7
92	中山區	西康里民活動中心	SC203-0019	175	44	張繼志		基隆市中山區復興路24號	西康里	<input checked="" type="checkbox"/> 震災 <input checked="" type="checkbox"/> 風災 <input type="checkbox"/> 水災 <input checked="" type="checkbox"/> 火災 <input checked="" type="checkbox"/> 懸浮粒危害 <input checked="" type="checkbox"/> 土石流災害 <input type="checkbox"/> 坡災 <input checked="" type="checkbox"/> 海嘯災害 <input type="checkbox"/> 核災	323303.95	2781638.275
93	中山區	德和里民活動中心	SC203-0020	343	86	曾聖為		基隆市中山區復興路206號	德和里	<input checked="" type="checkbox"/> 震災 <input checked="" type="checkbox"/> 風災 <input type="checkbox"/> 水災 <input checked="" type="checkbox"/> 火災 <input checked="" type="checkbox"/> 懸浮粒危害 <input checked="" type="checkbox"/> 土石流災害 <input type="checkbox"/> 坡災 <input checked="" type="checkbox"/> 海嘯災害 <input type="checkbox"/> 核災	323277.05	2782194.038
94	中山區	中和里民活動中心	SC203-0021	747	187	蘇彩雪		基隆市中山區中平街95號	中和里	<input checked="" type="checkbox"/> 震災 <input checked="" type="checkbox"/> 風災 <input type="checkbox"/> 水災 <input checked="" type="checkbox"/> 火災 <input checked="" type="checkbox"/> 懸浮粒危害 <input checked="" type="checkbox"/> 土石流災害 <input type="checkbox"/> 坡災 <input checked="" type="checkbox"/> 海嘯災害 <input type="checkbox"/> 核災	322850.2	2781676.169
95	中山區	中和國小(教室)	SC203-0022	320	80	顏有志		基隆市中山區中和路64號	中和里	<input type="checkbox"/> 震災 <input checked="" type="checkbox"/> 風災 <input checked="" type="checkbox"/> 水災 <input checked="" type="checkbox"/> 火災 <input type="checkbox"/> 懸浮粒危害 <input type="checkbox"/> 土石流災害 <input type="checkbox"/> 坡災 <input checked="" type="checkbox"/> 海嘯災害 <input type="checkbox"/> 核災	322630.28	2782160.928
96	中山區	德安里民活動中心	SC203-0023	300	75	謝銘傳		基隆市中山區復興路259巷1之1號	德安里	<input checked="" type="checkbox"/> 震災 <input checked="" type="checkbox"/> 風災 <input checked="" type="checkbox"/> 水災 <input checked="" type="checkbox"/> 火災 <input checked="" type="checkbox"/> 懸浮粒危害 <input checked="" type="checkbox"/> 土石流災害 <input type="checkbox"/> 坡災 <input checked="" type="checkbox"/> 海嘯災害 <input type="checkbox"/> 核災	323235.25	2782576.437
97	中山區	大慶活動中心(和慶)	SC203-0025	600	150	陳嘉和		基隆市中山區中和路168巷10弄27號	和慶里	<input type="checkbox"/> 震災 <input checked="" type="checkbox"/> 風災 <input checked="" type="checkbox"/> 水災 <input type="checkbox"/> 火災 <input checked="" type="checkbox"/> 懸浮粒危害 <input checked="" type="checkbox"/> 土石流災害 <input type="checkbox"/> 坡災 <input checked="" type="checkbox"/> 海嘯災害 <input type="checkbox"/> 核災	322112.46	2782691.537
98	中山區	中山高中活動中心	SC203-0027	1,263	316	廖文鴻		基隆市中山區文化路162號	文化里	<input checked="" type="checkbox"/> 震災 <input checked="" type="checkbox"/> 風災 <input checked="" type="checkbox"/> 水災 <input checked="" type="checkbox"/> 火災 <input type="checkbox"/> 懸浮粒危害 <input checked="" type="checkbox"/> 土石流災害 <input checked="" type="checkbox"/> 坡災 <input checked="" type="checkbox"/> 海嘯災害 <input type="checkbox"/> 核災	323661.78	2783052.475
99	中山區	中山高中分部活動中心	SC203-0028	1,000	250	郭英傑		基隆市中山區中山二路105巷144號	仁正里	<input type="checkbox"/> 震災 <input checked="" type="checkbox"/> 風災 <input checked="" type="checkbox"/> 水災 <input type="checkbox"/> 火災 <input type="checkbox"/> 懸浮粒危害 <input checked="" type="checkbox"/> 土石流災害 <input type="checkbox"/> 坡災 <input checked="" type="checkbox"/> 海嘯災害 <input type="checkbox"/> 核災	324357.92	2781484.829
100	中山區	仙洞國小活動中心	SC203-0030	383	96	陳建宏		基隆市中山區仁安街141號	仙洞里	<input checked="" type="checkbox"/> 震災 <input checked="" type="checkbox"/> 風災 <input type="checkbox"/> 水災 <input type="checkbox"/> 火災 <input type="checkbox"/> 懸浮粒危害 <input type="checkbox"/> 土石流災害 <input type="checkbox"/> 坡災 <input type="checkbox"/> 海嘯災害 <input type="checkbox"/> 核災	325274.675	2782302.457
101	中山區	中山國小活動中心	SC203-0031	717	180	周祐華		基隆市中山區通仁街28號	居仁里	<input type="checkbox"/> 震災 <input type="checkbox"/> 風災 <input checked="" type="checkbox"/> 水災 <input type="checkbox"/> 火災 <input type="checkbox"/> 懸浮粒危害 <input type="checkbox"/> 土石流災害 <input type="checkbox"/> 坡災 <input checked="" type="checkbox"/> 海嘯災害 <input type="checkbox"/> 核災	324381.218	2782139.838
102	中山區	中山區公所B1及B2	SC203-0032	1,311	328	田純慈		基隆市中山區文化路168號B1及B2	文化里	<input type="checkbox"/> 震災 <input checked="" type="checkbox"/> 風災 <input checked="" type="checkbox"/> 水災 <input checked="" type="checkbox"/> 火災 <input checked="" type="checkbox"/> 懸浮粒危害 <input checked="" type="checkbox"/> 土石流災害 <input type="checkbox"/> 坡災 <input checked="" type="checkbox"/> 海嘯災害 <input type="checkbox"/> 核災	323535.5697	2782905.547

基隆市災民避難收容場所一覽表(更新日期:114年11月21日)

總計所數: 175

總計收容人數: 41,880

編號	鄉鎮市(區)	收容場所名稱	衛福部社政防救災整合平台編號	面積(平方公尺)	預估收容人數	管理人	聯絡電話	地址	應收容村里別	適用災害類型	X軸	Y軸
103	中山區	仁正公園	SC203-0033	1,000	250	陳炳楠		基隆市中山區中山二路105巷78之1號後方	仁正里健民里	■震災□風災□水災■火災■懸浮粒危害■土石流災害□坡災■海嘯災害□核災	324390.1203	2781510.024
104	中山區	通明親子公園	SC203-0034	1,856	464	蘇祐平		基隆市中山區中華路46巷4號前	通明里	■震災□風災□水災■火災■懸浮粒危害■土石流災害□坡災■海嘯災害□核災	324445.6445	2782418.669
105	中山區	協和親子公園	SC203-0035	1,500	375	張中信		基隆市中山區文化路188號對面	協和里文化里	■震災□風災□水災■火災■懸浮粒危害■土石流災害□坡災■海嘯災害□核災	323958.1941	2783058.492
106	安樂區	安樂區公所(二樓禮堂)	SC204-0001	378	126	簡翊哲		基隆市安樂區安樂路二段164號2樓	鶯安里	■震災■風災■水災■火災■懸浮粒危害■土石流災害□坡災■海嘯災害□核災	322942.19	2779378.574
107	安樂區	鶯歌里民活動中心	SC204-0002	635	212	邱美足		基隆市安樂區安樂路二段164號9樓	鶯歌里	■震災■風災■水災■火災■懸浮粒危害■土石流災害□坡災■海嘯災害□核災	322930.1	2779379.061
108	安樂區	四維里民活動中心	SC204-0003	300	100	黃雅鈴		基隆市安樂區安和一街128之1號	四維里	■震災■風災■水災■火災■懸浮粒危害■土石流災害□坡災■海嘯災害□核災	322993.51	2779912.17
109	安樂區	三民里民活動中心	SC204-0004	445	149	簡義雄		基隆市安樂區麥金路439巷2號	三民里	■震災■風災■水災■火災■懸浮粒危害■土石流災害□坡災■海嘯災害□核災	322501.75	2779935.474
110	安樂區	七賢里民活動中心	SC204-0005	270	90	鐘尚倫		基隆市安樂區安和一街10號	七賢里	■震災■風災■水災■火災■懸浮粒危害■土石流災害□坡災■海嘯災害□核災	322916.41	2779578.42
111	安樂區	興寮里民活動中心	SC204-0006	370	123	黃書筠		基隆市安樂區基金一路41號	興寮里	■震災■風災■水災■火災■懸浮粒危害■土石流災害□坡災■海嘯災害□核災	322623.32	2781031.986
112	安樂區	內寮里民活動中心	SC204-0007	635	212	嚴福神		基隆市安樂區武聖街9號	內寮里	■震災■風災■水災□火災■懸浮粒危害■土石流災害□坡災■海嘯災害□核災	320168.32	2783353.607
113	安樂區	長樂國小餐廳旁空間	SC204-0008	504	168	洪聖恩		基隆市安樂區樂利三街30巷123號	五福里	■震災■風災■水災■火災■懸浮粒危害■土石流災害□坡災■海嘯災害□核災	321954.76	2779802.154
114	安樂區	中崙里民活動中心	SC204-0009	655	219	李源林		基隆市安樂區基金二路3巷3號	中崙里武崙里新崙里	■震災■風災■水災■火災■懸浮粒危害■土石流災害□坡災■海嘯災害□核災	320808.93	2781803.75
115	安樂區	新西里民活動中心	SC204-0010	370	124	黃世榮		基隆市安樂區新西街106-1號	新西里	■震災■風災■水災■火災■懸浮粒危害■土石流災害□坡災■海嘯災害□核災	323316.33	2781478.64

基隆市災民避難收容場所一覽表(更新日期:114年11月21日)

總計所數: 175

總計收容人數: 41,880

編號	鄉鎮市(區)	收容場所名稱	衛福部社政防救災整合平台編號	面積(平方公尺)	預估收容人數	管理人	聯絡電話	地址	應收容村里別	適用災害類型	X軸	Y軸
116	安樂區	慈仁、安和里民活動中心	SC204-0011	700	234	童意鵬		基隆市安樂區安一路177巷23-1號	安和里 慈仁里 樂一里	■震災■風災■水災■火災■懸浮粒危害 ■土石流災害□坡災■海嘯災害□核災	323797.32	2780572.244
117	安樂區	武崙里民活動中心	SC204-0012	126	42	李文財		基隆市安樂區基金一路135巷21弄18號	武崙里	■震災■風災■水災■火災■懸浮粒危害 ■土石流災害□坡災■海嘯災害□核災	321543.645	2781463.158
118	安樂區	安樂國小活動中心	SC204-0013	1,368	456	黃耀宗		基隆市安樂區安一路177巷23號	永康里 嘉仁里	■震災■風災■水災■火災■懸浮粒危害 ■土石流災害□坡災■海嘯災害□核災	323630.14	2780393.421
119	安樂區	安樂高中活動中心	SC204-0014	875	292	溫世銘		基隆市安樂區安一路360號	定國里	□震災■風災■水災■火災■懸浮粒危害 ■土石流災害□坡災■海嘯災害□核災	323938.26	2780773.033
120	安樂區	干城里民活動中心	SC204-0016	1,000	334	俞秀真		基隆市安樂區安一路278巷31之1號	干城里	■震災■風災■水災□火災■懸浮粒危害 ■土石流災害□坡災■海嘯災害□核災	323567.81	2780645.782
121	安樂區	外寮里民活動中心	SC204-0017	350	117	顏厚廣		基隆市安樂區基金一路129巷6-1號	外寮里	■震災■風災■水災■火災■懸浮粒危害 ■土石流災害□坡災■海嘯災害□核災	321879.11	2781356.691
122	安樂區	壯觀里民活動中心	SC204-0018	150	50	陳威竹		基隆市安樂區樂利二街62巷282號地下層	壯觀里	■震災■風災■水災■火災■懸浮粒危害 ■土石流災害□坡災■海嘯災害□核災	322151.84	2779404.442
123	安樂區	長樂國小活動中心	SC204-0019	1,056	352	洪聖恩		基隆市安樂區樂利三街30巷123號	長樂里 六合里	■震災■風災■水災■火災■懸浮粒危害 ■土石流災害□坡災■海嘯災害□核災	322077.75	2780100.654
124	安樂區	六合里民活動中心	SC204-0020	310	104	潘德發		基隆市安樂區樂利三街229巷5號	六合里	■震災■風災■水災■火災■懸浮粒危害 ■土石流災害□坡災■海嘯災害□核災	121.715093	25.127053
125	安樂區	新崙里民活動中心	SC204-0021	499	167	林金龍		基隆市安樂區基金一路208巷6號	新崙里	■震災■風災■水災□火災■懸浮粒危害 ■土石流災害□坡災■海嘯災害□核災	121.706123	25.156655
126	安樂區	隆聖國小避難室	SC204-0022	189	63	張景昀		基隆市安樂區武隆街107號	內寮里	■震災■風災■水災■火災■懸浮粒危害 ■土石流災害□坡災■海嘯災害□核災	121.693919	25.157059
127	安樂區	武崙國中活動中心	SC204-0023	1,415	650	劉作融		基隆市安樂區武崙街205號	武崙里	■震災□風災■水災□火災■懸浮粒危害 ■土石流災害□坡災■海嘯災害□核災	121.705946	25.138453
128	安樂區	西定國小活動中心	SC204-0024	1,007	410	游居仁		基隆市安樂區新西街1號	西川里	■震災□風災■水災□火災□懸浮粒危害 ■土石流災害■坡災■海嘯災害□核災	121.731829	25.138101
129	安樂區	建德國中游泳池	SC204-0025	817	273	林文威		基隆市安樂區安和一街29號	四維里	■震災□風災■水災□火災■懸浮粒危害 ■土石流災害□坡災■海嘯災害□核災	121.721665	25.126877

基隆市災民避難收容場所一覽表(更新日期:114年11月21日)

總計所數: 175

總計收容人數: 41,880

編號	鄉鎮市(區)	收容場所名稱	衛福部社政防救災整合平台編號	面積(平方公尺)	預估收容人數	管理人	聯絡電話	地址	應收容村里別	適用災害類型	X軸	Y軸
130	安樂區	建德國小活動中心	SC204-0026	600	200	蔡祥麟		基隆市安樂區安和一街392號	七賢里 四維里	■震災■風災■水災□火災□懸浮粒危害 □土石流災害□坡災□海嘯災害□核災	121.722454	25.124944
131	安樂區	鶯歌親子公園	SC204-0027	10,110	3,370	邱美足		基隆市安樂區安和一街十號(七賢里民活動中心對面)	鶯歌里 七賢里 嘉仁里	■震災□風災□水災■火災□懸浮粒危害 □土石流災害□坡災□海嘯災害□核災	121.723132	25.122971
132	暖暖區	暖暖區公所5樓	SC205-0001	467	70	陳儒東		基隆市暖暖區東勢街2號	暖暖里	■震災■風災□水災■火災■懸浮粒危害 ■土石流災害■坡災■海嘯災害□核災	324227.223	2777081.413
133	暖暖區	八西里民活動中心	SC205-0002	54	11	林明傳		基隆市暖暖區八堵路35-2號	八西里	■震災■風災■水災■火災■懸浮粒危害 ■土石流災害■坡災■海嘯災害□核災	324230.04	2778227.398
134	暖暖區	八南里民活動中心	SC205-0003	363	61	陳碧琴		基隆市暖暖區源遠路27號	八南里	■震災■風災□水災■火災■懸浮粒危害 ■土石流災害□坡災■海嘯災害□核災	323817.24	2777991.148
135	暖暖區	暖暖里民活動中心	SC205-0004	331	66	陳建興		基隆市暖暖區暖暖街281巷58號	暖暖里	■震災■風災■水災■火災■懸浮粒危害 ■土石流災害■坡災■海嘯災害□核災	324176.07	2776736.582
136	暖暖區	暖暖同里民活動中心	SC205-0005	383	67	李傳河		基隆市暖暖區暖暖街16巷41號	暖暖同里	■震災■風災■水災■火災■懸浮粒危害 ■土石流災害■坡災■海嘯災害□核災	324359.14	2777228.053
137	暖暖區	暖暖西里民活動中心	SC205-0006	238	48	詹凱傑		基隆市暖暖區東勢街26巷69號	暖暖西里	■震災■風災■水災■火災■懸浮粒危害 ■土石流災害□坡災■海嘯災害□核災	324436.06	2776516.096
138	暖暖區	暖暖東里民活動中心	SC205-0007	109	22	林嘉萬		基隆市暖暖區東勢街54-10號	暖暖東里	■震災■風災■水災■火災■懸浮粒危害 ■土石流災害■坡災■海嘯災害□核災	325487.528	2775242.57
139	暖暖區	碇和里民活動中心	SC205-0008	165	50	林香		基隆市暖暖區暖碇路170-1號	碇和里	■震災■風災■水災■火災■懸浮粒危害 ■土石流災害■坡災■海嘯災害□核災	325762.165	2776599.805
140	暖暖區	碇祥里民活動中心	SC205-0009	419	84	馮瑞枝		基隆市暖暖區碇內街100號	碇祥里	■震災■風災■水災□火災■懸浮粒危害 ■土石流災害■坡災■海嘯災害□核災	326035.26	2776564.719
141	暖暖區	碇安里民活動中心	SC205-0010	308	62	余冠龍		基隆市暖暖區源遠路277巷23號	碇安里	■震災■風災■水災■火災■懸浮粒危害 ■土石流災害■坡災■海嘯災害□核災	326204.19	2777049.65
142	暖暖區	碇內里民活動中心	SC205-0011	236	48	林錦隆		基隆市暖暖區暖碇路15巷136號	碇內里	■震災■風災■水災■火災■懸浮粒危害 ■土石流災害■坡災■海嘯災害□核災	326026.98	2776602.896
143	暖暖區	碇內15號公園	SC205-0012	1,000	200	陳儒東		基隆市暖暖區碇內街100號	碇祥里	■震災■風災□水災■火災□懸浮粒危害 □土石流災害□坡災□海嘯災害□核災	326101	2776577

基隆市災民避難收容場所一覽表(更新日期:114年11月21日)

總計所數: 175

總計收容人數: 41,880

編號	鄉鎮市(區)	收容場所名稱	衛福部社政防救災整合平台編號	面積(平方公尺)	預估收容人數	管理人	聯絡電話	地址	應收容村里別	適用災害類型	X軸	Y軸
144	暖暖區	基隆高中	SC205-0013	1,730	347	鍾定先		基隆市暖暖區源遠路20號	暖暖里 暖暖東里 暖暖里 暖暖同里 八堵里 八中里 八西里 八南里 過港里	<input checked="" type="checkbox"/> 震災 <input checked="" type="checkbox"/> 風災 <input checked="" type="checkbox"/> 水災 <input checked="" type="checkbox"/> 火災 <input checked="" type="checkbox"/> 懸浮粒危害 <input checked="" type="checkbox"/> 土石流災害 <input checked="" type="checkbox"/> 坡災 <input checked="" type="checkbox"/> 海嘯災害 <input type="checkbox"/> 核災	323917.4	2777905.479
145	暖暖區	碇內國中	SC205-0014	1,143	500	張雁婷		基隆市暖暖區源遠路152巷75號	碇內里 碇和里 碇安里 碇祥里	<input checked="" type="checkbox"/> 震災 <input checked="" type="checkbox"/> 風災 <input checked="" type="checkbox"/> 水災 <input checked="" type="checkbox"/> 火災 <input checked="" type="checkbox"/> 懸浮粒危害 <input checked="" type="checkbox"/> 土石流災害 <input checked="" type="checkbox"/> 坡災 <input checked="" type="checkbox"/> 海嘯災害 <input type="checkbox"/> 核災	325537	2776625
146	暖暖區	暖暖高中	SC205-0015	291	100	單益章		基隆市暖暖區暖中路112號	過港里	<input type="checkbox"/> 震災 <input type="checkbox"/> 風災 <input checked="" type="checkbox"/> 水災 <input checked="" type="checkbox"/> 火災 <input checked="" type="checkbox"/> 懸浮粒危害 <input type="checkbox"/> 土石流災害 <input type="checkbox"/> 坡災 <input checked="" type="checkbox"/> 海嘯災害 <input type="checkbox"/> 核災	324401.0713	2777898.556
147	暖暖區	暖西國小	SC205-0016	13,200	3,300	魏川淵		基隆市暖暖區暖暖街350號	暖暖西里	<input checked="" type="checkbox"/> 震災 <input checked="" type="checkbox"/> 風災 <input checked="" type="checkbox"/> 水災 <input type="checkbox"/> 火災 <input checked="" type="checkbox"/> 懸浮粒危害 <input checked="" type="checkbox"/> 土石流災害 <input checked="" type="checkbox"/> 坡災 <input checked="" type="checkbox"/> 海嘯災害 <input type="checkbox"/> 核災	324125.0149	2776456.831
148	暖暖區	碇內國小	SC205-0017	500	100	黃正昆		基隆市暖暖區源遠路258號	碇內里	<input type="checkbox"/> 震災 <input checked="" type="checkbox"/> 風災 <input checked="" type="checkbox"/> 水災 <input type="checkbox"/> 火災 <input checked="" type="checkbox"/> 懸浮粒危害 <input type="checkbox"/> 土石流災害 <input type="checkbox"/> 坡災 <input type="checkbox"/> 海嘯災害 <input type="checkbox"/> 核災	325457.5572	2775247.962
149	暖暖區	暖暖國小	SC205-0018	1,135	150	彭雪峯		基隆市暖暖區暖暖街121號	暖暖里	<input type="checkbox"/> 震災 <input checked="" type="checkbox"/> 風災 <input checked="" type="checkbox"/> 水災 <input type="checkbox"/> 火災 <input checked="" type="checkbox"/> 懸浮粒危害 <input checked="" type="checkbox"/> 土石流災害 <input type="checkbox"/> 坡災 <input type="checkbox"/> 海嘯災害 <input type="checkbox"/> 核災	324369.4295	2777132.347
150	七堵區	長興里民活動中心	SC206-0001	260	65	姚琴富		基隆市七堵區東新街25號	長興里	<input type="checkbox"/> 震災 <input checked="" type="checkbox"/> 風災 <input type="checkbox"/> 水災 <input checked="" type="checkbox"/> 火災 <input checked="" type="checkbox"/> 土石流災害 <input checked="" type="checkbox"/> 坡災 <input checked="" type="checkbox"/> 海嘯災害 <input checked="" type="checkbox"/> 懸浮粒危害	322439.4	2776449.869
151	七堵區	基隆高級商工職業學校	SC206-0002	4,359	1,090	洪祥仁		基隆市七堵區東新街22號	長興里	<input checked="" type="checkbox"/> 震災 <input checked="" type="checkbox"/> 風災 <input type="checkbox"/> 水災 <input checked="" type="checkbox"/> 火災 <input checked="" type="checkbox"/> 土石流災害 <input checked="" type="checkbox"/> 坡災 <input checked="" type="checkbox"/> 海嘯災害 <input checked="" type="checkbox"/> 懸浮粒危害	322348.14	2776477.306
152	七堵區	七堵國小	SC206-0005	3,426	951	總務主任 陳冠蓉		明德一路184號2-4樓	永平里 永安里 富民里	<input checked="" type="checkbox"/> 震災 <input checked="" type="checkbox"/> 風災 <input type="checkbox"/> 水災 <input checked="" type="checkbox"/> 火災 <input checked="" type="checkbox"/> 土石流災害 <input checked="" type="checkbox"/> 坡災 <input checked="" type="checkbox"/> 海嘯災害 <input checked="" type="checkbox"/> 懸浮粒危害	321976.7	2776794.735
153	七堵區	自強里民活動中心	SC206-0008	180	45	張仁化		基隆市七堵區自強路1號	自強里	<input checked="" type="checkbox"/> 震災 <input checked="" type="checkbox"/> 風災 <input type="checkbox"/> 水災 <input checked="" type="checkbox"/> 火災 <input checked="" type="checkbox"/> 土石流災害 <input checked="" type="checkbox"/> 坡災 <input checked="" type="checkbox"/> 海嘯災害 <input checked="" type="checkbox"/> 懸浮粒危害	321834.97	2777291.561

基隆市災民避難收容場所一覽表(更新日期:114年11月21日)

總計所數: 175

總計收容人數: 41,880

編號	鄉鎮市(區)	收容場所名稱	衛福部社政防救災整合平台編號	面積(平方公尺)	預估收容人數	管理人	聯絡電話	地址	應收容村里別	適用災害類型	X軸	Y軸
154	七堵區	六堵里民活動中心	SC206-0009	238	59	余良盛		基隆市七堵區工建路104巷17-2號	六堵里	<input type="checkbox"/> 震災 <input type="checkbox"/> 風災 <input type="checkbox"/> 水災 <input checked="" type="checkbox"/> 火災 <input type="checkbox"/> 土石流災害 <input checked="" type="checkbox"/> 坡災 <input checked="" type="checkbox"/> 海嘯災害 <input checked="" type="checkbox"/> 懸浮粒危害	320793.34	2776013.865
155	七堵區	泰安里民活動中心	SC206-0010	210	53	詹仁豪		基隆市七堵區泰和街57號	泰安里	<input type="checkbox"/> 震災 <input type="checkbox"/> 風災 <input checked="" type="checkbox"/> 水災 <input checked="" type="checkbox"/> 火災 <input type="checkbox"/> 土石流災害 <input checked="" type="checkbox"/> 坡災 <input checked="" type="checkbox"/> 海嘯災害 <input checked="" type="checkbox"/> 懸浮粒危害	321698.27	2775537.339
156	七堵區	五堵國小活動中心	SC206-0011	1,787	447	總務主任何俊衡		基隆市七堵區百一街25號	堵北里	<input checked="" type="checkbox"/> 震災 <input type="checkbox"/> 風災 <input checked="" type="checkbox"/> 水災 <input checked="" type="checkbox"/> 火災 <input checked="" type="checkbox"/> 土石流災害 <input checked="" type="checkbox"/> 坡災 <input checked="" type="checkbox"/> 海嘯災害 <input checked="" type="checkbox"/> 懸浮粒危害	319232.0385	2774989.199
157	七堵區	堵南國小活動中心	SC206-0012	600	200	總務主任吳博煒		基隆市七堵區大德路120號	堵南里	<input checked="" type="checkbox"/> 震災 <input checked="" type="checkbox"/> 風災 <input type="checkbox"/> 水災 <input checked="" type="checkbox"/> 火災 <input checked="" type="checkbox"/> 土石流災害 <input checked="" type="checkbox"/> 坡災 <input checked="" type="checkbox"/> 海嘯災害 <input checked="" type="checkbox"/> 懸浮粒危害	319821.71	2775177.006
158	七堵區	瑪陵國小活動中心	SC206-0014	200	50	陳士文		基隆市七堵區大成街1號	瑪南里	<input checked="" type="checkbox"/> 震災 <input checked="" type="checkbox"/> 風災 <input type="checkbox"/> 水災 <input checked="" type="checkbox"/> 火災 <input checked="" type="checkbox"/> 土石流災害 <input checked="" type="checkbox"/> 坡災 <input checked="" type="checkbox"/> 海嘯災害 <input checked="" type="checkbox"/> 懸浮粒危害	319576.51	2778123.833
159	七堵區	瑪東里民活動中心	SC206-0015	280	70	李門長		基隆市七堵區大同街29-3號	瑪東里	<input type="checkbox"/> 震災 <input type="checkbox"/> 風災 <input checked="" type="checkbox"/> 水災 <input checked="" type="checkbox"/> 火災 <input type="checkbox"/> 土石流災害 <input type="checkbox"/> 坡災 <input checked="" type="checkbox"/> 海嘯災害 <input checked="" type="checkbox"/> 懸浮粒危害	320428.35	2779462.256
160	七堵區	瑪西里民活動中心	SC206-0016	361	90	陳美雲		基隆市七堵區大華三路75之1號	瑪西里	<input checked="" type="checkbox"/> 震災 <input checked="" type="checkbox"/> 風災 <input checked="" type="checkbox"/> 水災 <input checked="" type="checkbox"/> 火災 <input checked="" type="checkbox"/> 土石流災害 <input checked="" type="checkbox"/> 坡災 <input checked="" type="checkbox"/> 海嘯災害 <input checked="" type="checkbox"/> 懸浮粒危害	318309.51	2780190.45
161	七堵區	友一里民活動中心	SC206-0017	175	44	蕭雪		基隆市七堵區華新一路59-1號	友一里	<input type="checkbox"/> 震災 <input checked="" type="checkbox"/> 風災 <input type="checkbox"/> 水災 <input type="checkbox"/> 火災 <input checked="" type="checkbox"/> 土石流災害 <input checked="" type="checkbox"/> 坡災 <input checked="" type="checkbox"/> 海嘯災害 <input checked="" type="checkbox"/> 懸浮粒危害	317462.24	2776142.845
162	七堵區	復興國小	SC206-0018	175	44	李季儒		基隆市七堵區華新二路21號	友二里	<input checked="" type="checkbox"/> 震災 <input checked="" type="checkbox"/> 風災 <input type="checkbox"/> 水災 <input checked="" type="checkbox"/> 火災 <input type="checkbox"/> 土石流災害 <input type="checkbox"/> 坡災 <input checked="" type="checkbox"/> 海嘯災害 <input checked="" type="checkbox"/> 懸浮粒危害	317118.04	2777830.96
163	七堵區	百福里民活動中心	SC206-0020	200	50	何孟翰		基隆市七堵區實踐路263號	百福里	<input type="checkbox"/> 震災 <input type="checkbox"/> 風災 <input type="checkbox"/> 水災 <input checked="" type="checkbox"/> 火災 <input type="checkbox"/> 土石流災害 <input checked="" type="checkbox"/> 坡災 <input checked="" type="checkbox"/> 海嘯災害 <input checked="" type="checkbox"/> 懸浮粒危害	320104.76	2775719.737
164	七堵區	百福國中	SC206-0021	1,535	384	陳靜婷		基隆市七堵區福五街1號	百福里	<input checked="" type="checkbox"/> 震災 <input checked="" type="checkbox"/> 風災 <input type="checkbox"/> 水災 <input type="checkbox"/> 火災 <input checked="" type="checkbox"/> 土石流災害 <input checked="" type="checkbox"/> 坡災 <input checked="" type="checkbox"/> 海嘯災害 <input checked="" type="checkbox"/> 懸浮粒危害	320475.71	2775226.398
165	七堵區	長安里民活動中心	SC206-0023	300	75	陳栓基		基隆市七堵區長安街31號	長安里	<input type="checkbox"/> 震災 <input type="checkbox"/> 風災 <input type="checkbox"/> 水災 <input checked="" type="checkbox"/> 火災 <input type="checkbox"/> 土石流災害 <input checked="" type="checkbox"/> 坡災 <input checked="" type="checkbox"/> 海嘯災害 <input checked="" type="checkbox"/> 懸浮粒危害	319887.13	2774495.87
166	七堵區	瑪南里民活動中心	SC206-0024	303	76	蘇陳素花		基隆市七堵區大華二路11之2號	瑪南里	<input checked="" type="checkbox"/> 震災 <input checked="" type="checkbox"/> 風災 <input checked="" type="checkbox"/> 水災 <input checked="" type="checkbox"/> 火災 <input checked="" type="checkbox"/> 土石流災害 <input checked="" type="checkbox"/> 坡災 <input checked="" type="checkbox"/> 海嘯災害 <input checked="" type="checkbox"/> 懸浮粒危害	121.6937935	25.1050404
167	七堵區	正光里民活動中心	SC206-0025	80	20	許正聲		基隆市七堵區東新街2號之1號3樓	正光里	<input checked="" type="checkbox"/> 震災 <input checked="" type="checkbox"/> 風災 <input checked="" type="checkbox"/> 水災 <input checked="" type="checkbox"/> 火災 <input checked="" type="checkbox"/> 土石流災害 <input checked="" type="checkbox"/> 坡災 <input checked="" type="checkbox"/> 海嘯災害 <input checked="" type="checkbox"/> 懸浮粒危害	121.7134895	25.0934762

基隆市災民避難收容場所一覽表(更新日期:114年11月21日)

總計所數: 175

總計收容人數: 41,880

編號	鄉鎮市(區)	收容場所名稱	衛福部社政防救災整合平台編號	面積(平方公尺)	預估收容人數	管理人	聯絡電話	地址	應收容村里別	適用災害類型	X軸	Y軸
168	七堵區	友二里民活動中心	SC206-0026	250	63	蘇秋福		基隆市七華新二路35之1號	友二里	■震災■風災■水災■火災■土石流災害■坡災■海嘯災害■懸浮粒危害	121.685341	25.1143924
169	七堵區	永安里民活動中心	SC206-0027	297	74	陳君治		基隆市七堵區崇孝街48號	永安里	■震災■風災■水災■火災■土石流災害■坡災■海嘯災害■懸浮粒危害	121.7093137	25.0982179
170	七堵區	富民里民活動中心	SC206-0028	282	70	吳明宗		基隆市七堵區8鄰崇義街11號	富民里	■震災■風災■水災■火災■土石流災害■坡災■海嘯災害■懸浮粒危害	121.7153652	25.0985753
171	七堵區	正明里民活動中心	SC206-0029	80	20	謝連堂		基隆市七堵區東新街2號之1號4樓	正明里	■震災■風災■水災■火災■土石流災害■坡災■海嘯災害■懸浮粒危害	121.7134895	25.0934762
172	七堵區	華興國小	SC206-0030	6,000	1,500	總務主任曾仁宏		基隆市七堵區泰安路34號	泰安里	■震災■風災■水災■火災■土石流災害■坡災■海嘯災害■懸浮粒危害	121.708533	25.087037
173	七堵區	明德國中活動中心	SC206-0031	500	125	總務主任王淳純		基隆市七堵區東新街20號	長興里	■震災■風災■水災■火災■土石流災害■坡災■海嘯災害■懸浮粒危害	121.7155075	25.0936902
174	七堵區	長興國小	SC206-0032	1,371	343	總務主任張崑誠		基隆市七堵區東新街3號	長興里	■震災■風災■水災■火災■土石流災害■坡災■海嘯災害■懸浮粒危害	121.7139995	25.09209941
175	七堵區	國立基隆特殊教育學校	SC206-0033	1,247	312	總務主任林建宏		基隆市七堵區堵南街20號	堵南里	■震災■風災■水災■火災■土石流災害■坡災■海嘯災害■懸浮粒危害	121.687261	25.083311

基隆市仁愛區災民避難收容場所一覽表(更新日期:115年3月3日)

總計收容人數: 3,088

編號	鄉鎮市(區)	收容場所名稱	衛福部重災系統災民收容所編號	面積(平方公尺)	預估收容人數	管理人	聯絡電話	地址	應收容村里別	適用災害類型	X軸	Y軸
1	仁愛區	仁愛區公所	SC200-0001	231	58	王志鑫		基隆市仁愛區光一路28號3樓	書院里 光華里 獅球里	<input checked="" type="checkbox"/> 震災 <input checked="" type="checkbox"/> 風災 <input checked="" type="checkbox"/> 水災 <input checked="" type="checkbox"/> 火災 <input checked="" type="checkbox"/> 懸浮粒危害 <input checked="" type="checkbox"/> 土石流災害 <input checked="" type="checkbox"/> 坡災 <input type="checkbox"/> 海嘯災害 <input type="checkbox"/> 核災	121.7367	25.12522
2	仁愛區	林泉里民活動中心	SC200-0002	102	26	駱俊雄		基隆市仁愛區復興街60巷2號	林泉里	<input checked="" type="checkbox"/> 震災 <input checked="" type="checkbox"/> 風災 <input checked="" type="checkbox"/> 水災 <input checked="" type="checkbox"/> 火災 <input checked="" type="checkbox"/> 懸浮粒危害 <input checked="" type="checkbox"/> 土石流災害 <input checked="" type="checkbox"/> 坡災 <input checked="" type="checkbox"/> 海嘯災害 <input type="checkbox"/> 核災	121.7524	25.12532
3	仁愛區	花崗里活動中心	SC200-0003	99	25	姜永國		基隆市仁愛區劉銘傳路11巷24弄3號	花崗里	<input checked="" type="checkbox"/> 震災 <input checked="" type="checkbox"/> 風災 <input checked="" type="checkbox"/> 水災 <input checked="" type="checkbox"/> 火災 <input checked="" type="checkbox"/> 懸浮粒危害 <input checked="" type="checkbox"/> 土石流災害 <input checked="" type="checkbox"/> 坡災 <input type="checkbox"/> 海嘯災害 <input type="checkbox"/> 核災	121.7518	25.12721
4	仁愛區	虹橋水錦聯合里民活動中心	SC200-0004	220.914	55	李碧霞/ 孫立君		基隆市仁愛區仁二路53號	虹橋里 水錦里	<input checked="" type="checkbox"/> 震災 <input checked="" type="checkbox"/> 風災 <input checked="" type="checkbox"/> 水災 <input checked="" type="checkbox"/> 火災 <input checked="" type="checkbox"/> 懸浮粒危害 <input checked="" type="checkbox"/> 土石流災害 <input checked="" type="checkbox"/> 坡災 <input type="checkbox"/> 海嘯災害 <input type="checkbox"/> 核災	121.7497	25.1276
5	仁愛區	智仁里民活動中心	SC200-0005	126.18	32	林志堅		基隆市仁愛區延平街7號	智仁里	<input checked="" type="checkbox"/> 震災 <input checked="" type="checkbox"/> 風災 <input type="checkbox"/> 水災 <input checked="" type="checkbox"/> 火災 <input checked="" type="checkbox"/> 懸浮粒危害 <input checked="" type="checkbox"/> 土石流災害 <input checked="" type="checkbox"/> 坡災 <input type="checkbox"/> 海嘯災害 <input type="checkbox"/> 核災	121.7486	25.12717
6	仁愛區	和明里民活動中心	SC200-0006	361.03	90	陳建平		基隆市仁愛區仁二路137巷2弄1之3號	和明里	<input checked="" type="checkbox"/> 震災 <input checked="" type="checkbox"/> 風災 <input type="checkbox"/> 水災 <input checked="" type="checkbox"/> 火災 <input checked="" type="checkbox"/> 懸浮粒危害 <input checked="" type="checkbox"/> 土石流災害 <input checked="" type="checkbox"/> 坡災 <input type="checkbox"/> 海嘯災害 <input type="checkbox"/> 核災	121.7458	25.12607
7	仁愛區	忠勇里民活動中心	SC200-0007	87.86	22	林羅清梅		基隆市仁愛區愛五路6巷32號	忠勇里	<input type="checkbox"/> 震災 <input checked="" type="checkbox"/> 風災 <input type="checkbox"/> 水災 <input checked="" type="checkbox"/> 火災 <input checked="" type="checkbox"/> 懸浮粒危害 <input checked="" type="checkbox"/> 土石流災害 <input checked="" type="checkbox"/> 坡災 <input checked="" type="checkbox"/> 海嘯災害 <input type="checkbox"/> 核災	121.745	25.12737
8	仁愛區	新忠勇里民活動中心	SC200-0008	171.92	43	林羅清梅		基隆市仁愛區仁三路3巷2弄1-1號	忠勇里	<input checked="" type="checkbox"/> 震災 <input checked="" type="checkbox"/> 風災 <input checked="" type="checkbox"/> 水災 <input checked="" type="checkbox"/> 火災 <input checked="" type="checkbox"/> 懸浮粒危害 <input checked="" type="checkbox"/> 土石流災害 <input checked="" type="checkbox"/> 坡災 <input type="checkbox"/> 海嘯災害 <input type="checkbox"/> 核災	121.7446	25.12734
9	仁愛區	玉田里民活動中心	SC200-0009	66.6	17	王培宇		基隆市仁愛區愛四路2巷22之1號	玉田里	<input checked="" type="checkbox"/> 震災 <input checked="" type="checkbox"/> 風災 <input checked="" type="checkbox"/> 水災 <input checked="" type="checkbox"/> 火災 <input checked="" type="checkbox"/> 懸浮粒危害 <input checked="" type="checkbox"/> 土石流災害 <input checked="" type="checkbox"/> 坡災 <input checked="" type="checkbox"/> 海嘯災害 <input type="checkbox"/> 核災	121.7438	25.12712
10	仁愛區	仁德里民活動中心	SC200-0010	179	45	王朝成		基隆市仁愛區孝一路82之1號2樓旁通道	仁德里	<input type="checkbox"/> 震災 <input checked="" type="checkbox"/> 風災 <input type="checkbox"/> 水災 <input checked="" type="checkbox"/> 火災 <input checked="" type="checkbox"/> 懸浮粒危害 <input checked="" type="checkbox"/> 土石流災害 <input checked="" type="checkbox"/> 坡災 <input type="checkbox"/> 海嘯災害 <input type="checkbox"/> 核災	121.7412	25.12965
11	仁愛區	博愛里民活動中心	SC200-0011	264	66	邱三元		基隆市仁愛區愛一路8號3樓之7	博愛里	<input type="checkbox"/> 震災 <input checked="" type="checkbox"/> 風災 <input type="checkbox"/> 水災 <input checked="" type="checkbox"/> 火災 <input checked="" type="checkbox"/> 懸浮粒危害 <input checked="" type="checkbox"/> 土石流災害 <input checked="" type="checkbox"/> 坡災 <input type="checkbox"/> 海嘯災害 <input type="checkbox"/> 核災	121.7408	25.12815

基隆市仁愛區災民避難收容場所一覽表(更新日期:115年3月3日)

總計收容人數：3,088

編號	鄉鎮市(區)	收容場所名稱	衛福部重災系統災民收容所編號	面積(平方公尺)	預估收容人數	管理人	聯絡電話	地址	應收容村里別	適用災害類型	X軸	Y軸
12	仁愛區	福仁里民活動中心	SC200-0012	82	21	陳家斌		基隆市仁愛區南榮路117巷31弄1號	福仁里	<input type="checkbox"/> 震災 <input checked="" type="checkbox"/> 風災 <input checked="" type="checkbox"/> 水災 <input checked="" type="checkbox"/> 火災 <input checked="" type="checkbox"/> 懸浮粒危害 <input type="checkbox"/> 土石流災害 <input type="checkbox"/> 坡災 <input type="checkbox"/> 海嘯災害 <input type="checkbox"/> 核災	121.7437	25.12578
13	仁愛區	誠仁里民活動中心	SC200-0013	49.72	12	洪棟全		基隆市仁愛區南榮路161巷19之1號	誠仁里	<input checked="" type="checkbox"/> 震災 <input type="checkbox"/> 風災 <input type="checkbox"/> 水災 <input checked="" type="checkbox"/> 火災 <input checked="" type="checkbox"/> 懸浮粒危害 <input checked="" type="checkbox"/> 土石流災害 <input checked="" type="checkbox"/> 坡災 <input type="checkbox"/> 海嘯災害 <input type="checkbox"/> 核災	121.7437	25.12432
14	仁愛區	吉仁里民活動中心	SC200-0014	94.92	24	李建德		基隆市仁愛區南新街29之6號	吉仁里	<input checked="" type="checkbox"/> 震災 <input checked="" type="checkbox"/> 風災 <input checked="" type="checkbox"/> 水災 <input checked="" type="checkbox"/> 火災 <input checked="" type="checkbox"/> 懸浮粒危害 <input checked="" type="checkbox"/> 土石流災害 <input checked="" type="checkbox"/> 坡災 <input checked="" type="checkbox"/> 海嘯災害 <input type="checkbox"/> 核災	121.7442	25.12332
15	仁愛區	育仁里民活動中心	SC200-0015	124.36	31	藍正信		基隆市仁愛區南榮路269巷28之1號	育仁里	<input type="checkbox"/> 震災 <input type="checkbox"/> 風災 <input checked="" type="checkbox"/> 水災 <input checked="" type="checkbox"/> 火災 <input checked="" type="checkbox"/> 懸浮粒危害 <input checked="" type="checkbox"/> 土石流災害 <input checked="" type="checkbox"/> 坡災 <input checked="" type="checkbox"/> 海嘯災害 <input type="checkbox"/> 核災	121.744	25.12039
16	仁愛區	英仁里民活動中心	SC200-0016	197.59	49	羅景安		基隆市仁愛區南榮路463巷5之1號	英仁里	<input type="checkbox"/> 震災 <input checked="" type="checkbox"/> 風災 <input checked="" type="checkbox"/> 水災 <input checked="" type="checkbox"/> 火災 <input checked="" type="checkbox"/> 懸浮粒危害 <input checked="" type="checkbox"/> 土石流災害 <input type="checkbox"/> 坡災 <input checked="" type="checkbox"/> 海嘯災害 <input type="checkbox"/> 核災	121.7443	25.11539
17	仁愛區	龍門里民活動中心	SC200-0017	476.99	119	林宗益		基隆市仁愛區南榮路134巷4號	龍門里	<input checked="" type="checkbox"/> 震災 <input checked="" type="checkbox"/> 風災 <input checked="" type="checkbox"/> 水災 <input checked="" type="checkbox"/> 火災 <input checked="" type="checkbox"/> 懸浮粒危害 <input checked="" type="checkbox"/> 土石流災害 <input checked="" type="checkbox"/> 坡災 <input checked="" type="checkbox"/> 海嘯災害 <input type="checkbox"/> 核災	121.7431	25.11888
18	仁愛區	德厚里民活動中心	SC200-0018	319	80	莊育超		基隆市仁愛區龍安街198巷6號	德厚里	<input checked="" type="checkbox"/> 震災 <input checked="" type="checkbox"/> 風災 <input checked="" type="checkbox"/> 水災 <input checked="" type="checkbox"/> 火災 <input checked="" type="checkbox"/> 懸浮粒危害 <input checked="" type="checkbox"/> 土石流災害 <input checked="" type="checkbox"/> 坡災 <input checked="" type="checkbox"/> 海嘯災害 <input type="checkbox"/> 核災	121.7415	25.12303
19	仁愛區	崇文里民活動中心	SC200-0019	220.9	55	陳明楷		基隆市仁愛區龍安街148之1號	崇文里	<input checked="" type="checkbox"/> 震災 <input type="checkbox"/> 風災 <input type="checkbox"/> 水災 <input checked="" type="checkbox"/> 火災 <input checked="" type="checkbox"/> 懸浮粒危害 <input checked="" type="checkbox"/> 土石流災害 <input checked="" type="checkbox"/> 坡災 <input type="checkbox"/> 海嘯災害 <input type="checkbox"/> 核災	121.7422	25.12469
20	仁愛區	文安里民活動中心	SC200-0020	100	25	李隆進		基隆市仁愛區仁五路20號2樓	文安里 崇文里	<input checked="" type="checkbox"/> 震災 <input checked="" type="checkbox"/> 風災 <input type="checkbox"/> 水災 <input checked="" type="checkbox"/> 火災 <input checked="" type="checkbox"/> 懸浮粒危害 <input checked="" type="checkbox"/> 土石流災害 <input checked="" type="checkbox"/> 坡災 <input type="checkbox"/> 海嘯災害 <input type="checkbox"/> 核災	121.7408	25.12755
21	仁愛區	兆連里民活動中心	SC200-0021	241	60	潘國龍		基隆市仁愛區獅球路25巷8號	兆連里	<input checked="" type="checkbox"/> 震災 <input checked="" type="checkbox"/> 風災 <input type="checkbox"/> 水災 <input checked="" type="checkbox"/> 火災 <input checked="" type="checkbox"/> 懸浮粒危害 <input checked="" type="checkbox"/> 土石流災害 <input checked="" type="checkbox"/> 坡災 <input type="checkbox"/> 海嘯災害 <input type="checkbox"/> 核災	121.7389	25.12532
22	仁愛區	獅球書院聯合里民活動中心	SC200-0022	196.45	49	林錦榮/ 林文肯		基隆市仁愛區獅球路50號	獅球里 書院里	<input checked="" type="checkbox"/> 震災 <input checked="" type="checkbox"/> 風災 <input checked="" type="checkbox"/> 水災 <input checked="" type="checkbox"/> 火災 <input checked="" type="checkbox"/> 懸浮粒危害 <input checked="" type="checkbox"/> 土石流災害 <input checked="" type="checkbox"/> 坡災 <input type="checkbox"/> 海嘯災害 <input type="checkbox"/> 核災	121.7366	25.12413

基隆市災民避難收容場所一覽表(更新日期:115年3月3日)

總計收容人數：3,088

編號	鄉鎮市(區)	收容場所名稱	衛福部重災系統災民收容所編號	面積(平方公尺)	預估收容人數	管理人	聯絡電話	地址	應收容村里別	適用災害類型	X軸	Y軸
23	仁愛區	朝棟里民活動中心	SC200-0023	418.029	105	李光健		基隆市仁愛區成功一路133巷5號	朝棟里	■震災■風災□水災■火災■懸浮粒危害 ■土石流災害■坡災□海嘯災害□核災	121.736	25.12847
24	仁愛區	光華里民活動中心	SC200-0024	350	88	陳世豐		基隆市仁愛區光一路28號5樓	光華里	■震災■風災■水災■火災■懸浮粒危害 ■土石流災害■坡災□海嘯災害□核災	121.7367	25.12522
25	仁愛區	明德里民活動中心	SC200-0025	134	34	許文杰		基隆市仁愛區自來街13巷5之2號	明德里	■震災■風災□水災■火災■懸浮粒危害 ■土石流災害■坡災□海嘯災害□核災	121.739	25.12762
26	仁愛區	同風里民活動中心	SC200-0026	175	44	戴學禮		基隆市仁愛區孝二路39號7樓12室(忠孝大樓)	同風里	■震災■風災□水災■火災■懸浮粒危害 ■土石流災害■坡災□海嘯災害□核災	121.7394	25.12888
27	仁愛區	文昌里民活動中心	SC200-0027	165	41	王明清		基隆市仁愛區孝四路10之1號(陸橋下)	文昌里	□震災■風災□水災■火災■懸浮粒危害 ■土石流災害■坡災□海嘯災害□核災	121.7385	25.13066
28	仁愛區	新店里民活動中心	SC200-0028	170	43	陳祐益		基隆市仁愛區孝一路100之1號2樓旁通道	新店里	□震災■風災□水災■火災■懸浮粒危害 ■土石流災害■坡災□海嘯災害□核災	121.7406	25.12872
29	仁愛區	仁愛國小	SC200-0029	1008.35	252	總務主任-吳建成		基隆市仁愛區仁二路139號	忠勇里 玉田里 仁德里	■震災■風災■水災■火災■懸浮粒危害 ■土石流災害■坡災□海嘯災害□核災	121.746	25.12796
30	仁愛區	南榮國小	SC200-0030	824.34	206	總務主任-薛繼明		基隆市仁愛區南榮路321號	龍門里 德厚里 曲水里 英仁里	■震災■風災■水災■火災■懸浮粒危害 ■土石流災害■坡災□海嘯災害□核災	121.7439	25.11936
31	仁愛區	南榮國中	SC200-0031	1008	252	事務組長-林強		基隆市仁愛區南榮路319巷36號	育仁里 英仁里 福仁里	■震災■風災■水災■火災■懸浮粒危害 ■土石流災害□坡災■海嘯災害□核災	121.7455	25.12078
32	仁愛區	銘傳國中	SC200-0032	2522.41	631	總務主任-蔡憲宗		基隆市仁愛區劉銘傳路132號	水錦里 虹橋里 花崗里 林泉里	■震災■風災■水災■火災■懸浮粒危害 ■土石流災害□坡災■海嘯災害□核災	121.7508	25.12372
33	仁愛區	信義國小	SC200-0033	1007	252	潘志煌		基隆市仁愛區智仁里仁二路135號	智仁里 和明里 水錦里	■震災■風災■水災■火災■懸浮粒危害 ■土石流災害■坡災□海嘯災害□核災	121.7468	25.12749

基隆市仁愛區災民避難收容場所一覽表(更新日期:115年3月3日)

總計收容人數：3,088

編號	鄉鎮市(區)	收容場所名稱	衛福部重災系統災民收容所編號	面積(平方公尺)	預估收容人數	管理人	聯絡電話	地址	應收容村里別	適用災害類型	X軸	Y軸
34	仁愛區	成功國小	SC200-0034	557	139	鍾宏昇		基隆市仁愛區光華里獅球路6號B1	光華里 獅球里 書院里 兆連里	<input checked="" type="checkbox"/> 震災 <input type="checkbox"/> 風災 <input type="checkbox"/> 水災 <input checked="" type="checkbox"/> 火災 <input checked="" type="checkbox"/> 懸浮粒危害 <input checked="" type="checkbox"/> 土石流災害 <input checked="" type="checkbox"/> 坡災 <input type="checkbox"/> 海嘯災害 <input type="checkbox"/> 核災	121.7385	25.12582

附錄 9、鄉(鎮、市、區)「水災危險潛勢地區保全計畫」參考範本格式

○○鄉(鎮、市、區)「水災危險潛勢地區保全計畫」

一、目的

為充分掌握轄內水災危險潛勢地區，及其保全住戶、保全對象，俾於颱風豪雨期間，及時有效疏散撤離保全對象（居民）至安全避難處所，以保障居民生命財產安全。

二、轄內水災危險潛勢地區及保全對象

(本項所列之表、圖為保全計畫最重要部分，一定要建立)

本鄉(鎮、市、區)參考○○縣(市)淹水潛勢圖、歷年調查容易淹水地點(村里)及有實際執行水災疏散撤離之區域，列為水災危險潛勢地區。

依據水災危險潛勢地區、保全對象、避難處所及疏散撤離緊急通報人(村里長)等資料，製作成「水災危險潛勢地區保全計畫表」(如附表一)，並依保全計畫表所列各水災危險地點製作疏散避難地圖(如附圖一至○)。

同時建立轄內或蒐集鄰近避難收容所資訊(如附表二)及建立保全對象清冊(包括弱勢族群或護理之家)(如附表三)。

三、疏散避難人員編組與分工

【由各鄉鎮市區依現行規定或實務運作，簡要說明編組與分工(如附表○)。如依○○鄉災害應變中心作業要點(如附錄○)】

四、疏散撤離作業程序

【由各鄉鎮市區依現行規定或實務運作，簡要說明疏散撤離作業流程，包括撤離如何決策、命令下達、如何通知撤離民眾、如何執行、收容所開設、回報等。如依○○鄉○○作業規定(如附錄○)】

五、其他事項

【未納入前四項之事項，可分條列說明】

附錄 9 - 附表 1、○鄉(鎮、市、區)水災危險潛勢地區保全計畫表

水災危險潛勢地區(鄉鎮市區-村)	保全戶	保全人數	避難處所	避難所地址	避難所聯絡人	聯絡電話	村里長 (撤離通報)	聯絡電話
							村里長姓名	村里長電話
本表內容製作如各欄位說明 *潛勢地區必須填註 <u>鄉鎮市區</u> 及 <u>村里</u> ，如屬局部地點或道路亦應註明所屬 <u>村里</u> 。 *潛勢地區必須配合疏散避難地圖，如水災	填寫戶數	填寫人數 *僅填寫人數，另必須詳細造冊(包含弱勢族群或護理之家等)。 *上述保	填寫避難處所	填寫避難處所地址	填寫避難所管理人姓名	填寫避難所管理人行動電話或急難時可聯繫之電話	*村里長為通知疏散撤離負責人，係執行職務必要範圍(個資應列)	*辦公室電話或行動電話
××鎮六安里	150	520	○○國小				黃○○	06-xxxxxx
××鎮建南里	100	400	○○國小				莊○○	0933××xxxx
××鎮忠仁里			○香客大樓				王○○	
××鎮子龍里			○○國小				黃○○	
××鎮頂部里			○活動中心				林○○	

附錄 9 - 附表 2、○鄉(鎮、市、區)轄內或鄰近避難收容所一覽表

(格式可修正或依現行格式)

鄉鎮市	避難所名稱	地址	聯絡人	聯絡電話	收容人數

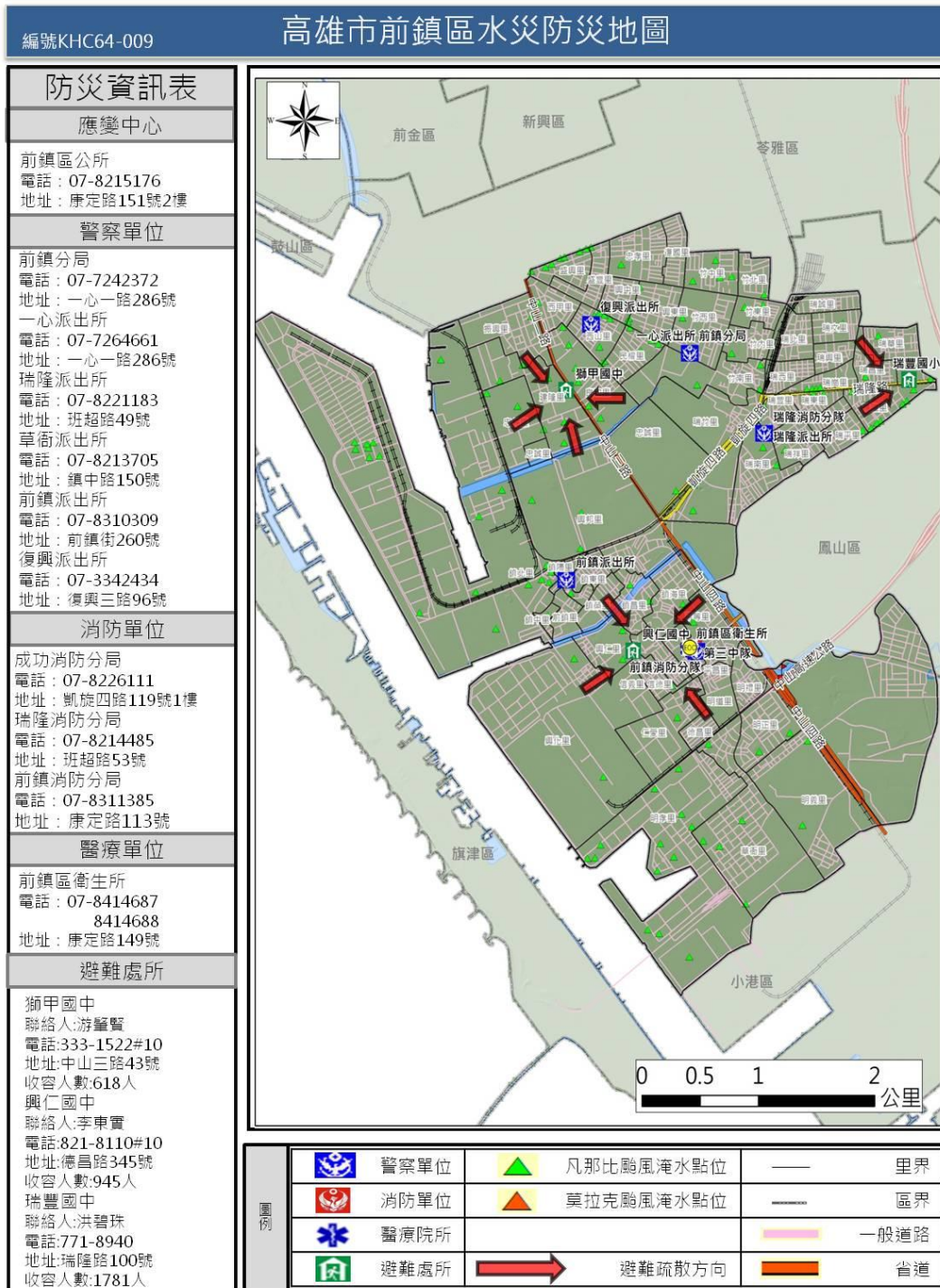
附錄 9 - 附表 3、○鄉(鎮、市、區)水災危險潛勢地區保全對象清冊

(必列，中央災害訪評查核重點，惟須注意個資保護)

(依現行格式製作)

附錄 9 - 附表 ○、○○○○○○

附錄 9 - 附圖 1、○○鄉(鎮、市、區)○○村里水災疏散避難地圖



附錄 9 - 附圖 2、○○鄉(鎮、市、區)※※村里水災疏散避難地圖

附錄 9 - 附圖 3、○○鄉(鎮、市、區)**村里水災疏散避難地圖

附錄 9 - 附圖○、各級政府災時對疏散撤離之作業分工事項表(必列)

(行政院秘書處 99 年 8 月 16 日院臺忠字第 0990102203 號函)

單位 執行內容	中央政府	縣(市) 政府	鄉(鎮、 市)公所	村里	備註
1. 提供地方警戒資訊	◎ (給縣市)	○ (給鄉鎮)	○ (給村里)		含公路通阻與封橋封路資訊
2. 劃定管制區	△ (協助縣市)	◎ (負責劃定)	○ (協助縣市)		管制區禁止民眾進入活動
3. 劃定應撤離村里		○ (協助鄉鎮)	◎ (負責劃定)		
4. 建立應撤離名冊		△ (協助並確認)	○ (綜整名冊)	◎ (統籌負責)	鄉(鎮、市)公所應調派必要行政人力，協助村里進行調查作業。
5. 收容場所準備	△ (其他支援)	○ (協助並確認)	◎ (統籌負責)		含各類物資之整備
6. 提供交通工具	△ (其他支援)	◎ (統籌負責)	○ (協助)		
7. 下達疏散撤離命令並通知應撤離村里		○ (協助鄉鎮)	◎ (統籌負責)		
8. 通知應撤離民眾			○ (協助並確認)	◎ (統籌負責)	由警政、消防系統共同協助村里辦理通知民眾撤離事宜(含集合時間及地點之通知)。
9. 回報中央疏散情形		◎ (統籌負責)	○ (協助)		輸入 EMIC 災情系統
10. 通知民眾返家		△ (交通支援)	◎ (統籌負責)	○ (協助並確認)	

備註：◎-主辦、○-協辦、△-支援

附錄○○、(其他自行增列)

附錄 10、基隆市水災災害疏散撤離權責分工表

權責單位	工作事項
警察局	<ol style="list-style-type: none"> 1. 配合災害應變中心指揮官公告劃設一定區域範圍，執行限制或禁止人民進入或命其離去措施。 2. 由各地警察機關執行受災區域之警戒治安維護與秩序維持等相關事項。 3. 於受災區域實施交通管制，禁止非救災車輛進入災區，並執行警戒區及媒體採訪區管制作業。 4. 於災區發現傷亡屍體應指派鑑識人員支援，就發現地點、死亡狀況逐一編號照相與紀錄，並迅速通報檢察官相驗。 5. 協調所屬地方檢察機關執行罹難者屍體身份確認及相驗工作。
消防局	<ol style="list-style-type: none"> 1. 依颱風災害緊急應變小組作業要點成立災害緊急應變小組。 2. 啟動消防查報與通報作業系統。
衛生局	<ol style="list-style-type: none"> 1. 協調責任醫院派人協助衛生所人員參與緊急醫療工作。 2. 規劃、設立與運作災區救護站，進行緊急醫療作業。 3. 醫療機構與醫事人員之指揮調派、醫療器材及藥品之供應調度及提供災區緊急醫療與後續醫療照顧事項。 4. 隨時記錄、彙整傷患人數、傷病情形、傷患緊急醫療救護處置及癒後情形等資料。
民政處	<ol style="list-style-type: none"> 1. 啟動民政查報與通報作業系統。 2. 依已建置之緊急避難疏散機制及程序，進行避難疏散。 3. 視災情狀況，由災害應變中心統一發佈避難疏散通知。 4. 加強村里廣播宣導與告知民眾避難需要注意事項之通知。 5. 動員各鄉鎮市公所民政體系之村里長及村里幹事，進行民眾避難疏散勸導工作，並協調警察、消防單位協助進行避難疏散作業。
社會處	<ol style="list-style-type: none"> 1. 視災情狀況，由災害應變中心統一開設避難場所。 2. 進行災民收容所分配、布置與管理事項。 3. 執行災民登記、收容、編管、服務、救濟、慰問與遣散等事宜。 4. 進行災害避難所指定、分配布置管理事項。 5. 掌控災時狀況與收容人數，進行救濟物資之緊急發放。

權責單位	工作事項
工務處	<ol style="list-style-type: none"> 1. 通知鄉鎮市成立災害應變中心，執行各項災害應變處理事宜。 2. 通報各鄉鎮市公所檢查所轄水閘門維持正常操作，備妥砂包、太空包等防汛備料；並預先完成移動式抽水機之測試運轉及待命。 3. 指揮協調搶險、搶修需用防汛器材、機具及支援人力之調度。 4. 通報各所屬施工中之工程，若有防汛缺口須立即妥為處置，並啟動相關應變機制。 5. 各項災情掌控彙整及通報作業。 6. 去除道路上的障礙物，以協助受災民眾疏散及搶救災車輛、機具進入受災區域。 7. 辦理道路、橋樑、堤防、河川設施搶修、災情查報、傳遞與統計事宜。 8. 調用車輛配合災民疏散接運、救災人員、器材、物資之運輸事項。 9. 調用車輛進行病患接送、救災人員、器材、物資之運輸事項。

附錄 11、基隆市水災應變參考警戒水位位置及水位值表

站碼	站名	水系	位置	一級警戒水位 (公尺)	二級警戒水位 (公尺)	97TM2-X	97TM2-Y
水利署	碇內	基隆河	基隆市暖暖區	28.1	25.1		
	暖江橋	基隆河	基隆市暖暖區	24.9	21.9		
	大華橋	基隆河	基隆市七堵區	20.7	17.3		
	五堵	基隆河	基隆市七堵區	17.4	14.4		
基隆市	水源橋	基隆河	暖暖區暖暖街 16 巷 70 號旁。	24.0	22.0		
	華江家園	基隆河	源遠路 86 巷 16 號旁。	2.0	1.5		
	南榮河	基隆河	仁愛區南榮路 60 號旁。	1.5	1.0		
	新民橋	基隆河	安樂區樂一路 81 巷 62 號前。	1.5	1.0		
	觀音橋	基隆河	中山區安一 107 號旁。	2.0	1.5		
	中崙里	武崙溪	中崙里武崙國小對面。	2.0	1.5		

附錄 12-1、經濟部移動式抽水機運用及維護管理作業要點

經濟部 97 年 12 月 10 日經水字第 09704606460 號函

- 一、經濟部(以下簡稱本部)為運用調度、維護管理移動式抽水機(以下簡稱抽水機)，特訂定本要點。
- 二、本要點適用範圍包含本部所屬機關、內政部、直轄市、縣(市)政府及鄉(鎮、市、區)公所所有之抽水機。
- 三、抽水機以財產所有機關為管理機關；以實際控制運用之機關(構)、法人、團體為使用單位。

前項管理機關應負責抽水機之維護及更新，使用單位應負責抽水機之操作、保管及供應運轉油料。
- 四、使用單位應將抽水機編號、口徑、管理機關名稱、使用單位名稱、保管地點及專責保管人員姓名及聯絡電話之相關基本資料依附表一格式建檔，於每年汛期前送直轄市、縣(市)主管機關彙轉本部水利署。

使用單位為本部水利署所屬機關者，應於前項規定期限前，將基本資料逕送本部水利署。

本部水利署應將前二項彙整資料建置成資料庫。
- 五、抽水機資料有異動或其他狀況時，管理機關及使用單位應通報本部水利署。

使用單位於颱風豪雨期間，應將抽水機運用狀況依附表二格式定時通報轄管水災災害防救業務業務主管機關之應變中心或小組。
- 六、直轄市、縣(市)政府於每年汛期前，應參考淹水潛勢分析及歷年淹水事件，完成抽水機預布規劃，納入水災危險潛勢地區保全計畫，並報本部備查。
- 七、抽水機運用時機如下：
 - (一) 中央氣象局發布豪、大雨特報或海上或海上陸上颱風警報期間之淹水或缺水事件。
 - (二) 旱災期間缺水事件。
 - (三) 政府機關、行政法人及公法人業務範圍之淹水或缺水事件。
 - (四) 其他因事涉多數人公益或影響民眾生活之重大淹水或缺水事件。

抽水機應以運用於重大災害搶救為優先。
- 八、抽水機運用之種類如下：
 - (一) 待命：使用單位因應災害潛勢，將抽水機上車，以便隨時出動。
 - (二) 出勤：使用單位依第七點所列事件，派遣抽水機進行抽水作業，且於完成抽水作業後歸建。
 - (三) 調用：管理機關或使用單位依第七點所列抽水事件，派遣抽水機長期協助其他政府機關、行政法人或公法人作業。
 - (四) 調度：管理機關或直轄市、縣(市)政府基於整體災害搶救需要，指派抽水機進

行待命、出勤或調用之作業。

使用單位因其他單位申請派遣支援之抽水機出勤時間超過六個月以上時，得將該抽水機之使用單位變更為申請支援單位。

九、 颱風豪雨應變期間，抽水機待命及出勤之作業原則如下：

(一)警報發布後，警戒區內使用單位得依權責考量、管理機關通報、本部或本部水利署應變小組通報，預布抽水機，並維持適當抽水機組待命，待命之抽水機一旦接獲淹水災害通報後，應於十分鐘內，出勤抽水作業。

(二)各級水災災害防救業務主管機關接獲災情資訊後，應依權責通報使用單位，視災情狀況出動抽水機救災。

(三)使用單位自有抽水機組不足以因應災情時，得申請轄管水災災害防救業務主管機關調度支援。

(四)各管理機關及使用單位接獲行政院災害防救委員會(中央災害應變中心)、本部(本部災害應變小組)、本部水利署(本部水利署災害應變小組)通報，調度其所有或使用之抽水機時，非有正當理由不得拒絕，且應儘速將調度所需抽水機運至指定地點，向指定單位、人員報到。

(五)第三款之支援申請，如係重大緊急事件，得跨級申請之。但應副知轄管水災災害防救業務主管機關。

抽水機出勤後，使用單位應立即將出勤、預定抵達抽水地點、啟動抽水作業時間、操作人員姓名及聯絡電話回報轄管水災災害防救業務主管機關，並副知本部水利署應變小組。

十、 非屬颱風豪雨期間，抽水機待命、出勤及調用之調度，由各管理機關或使用單位自行為之，惟不得影響防災緊急調度。

為因應災害或緊急事件需求之調度者，其作業原則依前點辦理。

十一、 依第九點規定申請支援之抽水機，申請單位應提供出勤地點、災害情形、受災範圍、排放地點、所需機組數量及型號、報到地點、受理報到人員連絡資料(含姓名、電話、職稱)，並供應運轉油料及人員餐飲。

抽水機依第九點待命及出勤期間，不得採用任何方式將抽水機組或其附件固定，減損機組機動救災之功能。

十二、 使用單位應製作抽水機運作及淹水災情歷程資料備查。

各級水災災害防救業務主管機關應隨時派員查核、督導抽水機作業情形。

十三、 依第九點申請支援之申請單位，應於災害減輕或消除後，立即歸還抽水機。但管理機關或使用單位認為無支援必要時，得主動召回抽水機，並告知申請單位。

前項使用單位應確認歸還之抽水機設備完整且功能正常。如有故障或損壞，申請單位應負責修復；無法修復時，應負責賠償。

十四、 抽水機出勤時應由公務人員專責監控；一處地點至少應由一位專責人員隨同出勤。

前項專責人員，原則由使用單位派遣，惟經協調得由申請單位派遣之。

第一項地點範圍，一處最大以一村(里)為限。但依其範圍專責人員足以掌控抽水機

之運作使用者，不在此限。

支援直轄市、縣（市）政府之抽水機，報到後，申請之直轄市、縣（市）政府應變中心指揮官應指派第一項之專責人員；惟同一淹水處跨兩以上直轄市、縣（市）者，由本部水利署指派所屬機關人員擔任第一項之專責人員。

十五、管理機關每年應編列抽水機維護保養經費。

抽水機於防汛期間發生故障時，管理機關得協調使用單位先行墊付修理。

十六、管理機關應指派專人負責機組設備維護保養等工作，定期辦理所有抽水機之維護保養工作，並記錄保養、運轉資料備查。

管理機關及使用單位之維護保養工作得委外辦理。

十七、使用單位應指派專人負責管理、運轉及保管機組設備。

十八、本部得定期督導各管理機關及使用單位抽水機之運用、維護管理紀錄及維護保養經費編列情形，並納入年度防災績效考評。經本部評選優良者，得建議予相關人員適當之獎勵。

附表二

○○豪雨（或颱風）應變期間移動式抽水機填報表（範例）

請於颱風豪雨應變期間，每日兩次分別於上午 10:00及下午 6:00前將資料更新分別 Email 至經濟部應變小組及所屬各河川局（倘無更新亦請回傳），必要時本部將視需要請貴單位隨時提供。

備註：1. 預布數量：表示調用至各縣市政府或鄉鎮公所之抽水機 2. 故障：表示無法抽水待修之抽水機 3. 出勤：表示抽水機已運送至抽水地點並安裝完妥（包含已固定在抽水地點者），隨時可抽水 4. 待命（未出勤）：表示仍未載送到抽水地點 5. 支援數量：表示指派至該區支援之數量 6.倘若有更新請以**斜體粗黑字**表示。 列印時間：00/00/00 00:00

移動式抽水機現況一覽表（請於適當欄位打「√」）

編號	使用單位	聯絡人（或保管人）	所在地點	待命		出勤		
				故障	正常	抽水中	停機	故障
四河-15	彰化縣政府彰化市		彰化縣政府 彰化市 彰化清潔隊				√	
四河-16	彰化縣政府和美鎮		彰化縣政府 和美鎮 彰化市南興街 47-5 號		√			
四河-17	彰化縣政府和美鎮		彰化縣政府 和美鎮 彰化市南興街 47-5 號		√			
四河-35	彰化縣政府大城鄉		彰化縣政府 大城鄉 西港臨時抽水站				√	

附錄 12-2、經濟部淹水災害通報作業要點

經濟部 98 年 4 月 10 日修訂

- 一、經濟部（以下簡稱本部）為使本部水利署暨所屬機關、內政部、行政院農業委員會以及各直轄市與縣（市）政府辦理水災災害防救業務計畫（以下簡稱水災防救計畫）之災情蒐集及通報作業有所依循，特訂定本要點。
- 二、各級水災災害防救業務主管機關應蒐集及查證淹水災情，並立即通報相關權責機關，進行救災作業。
- 三、各級水災災害防救業務主管機關應建立水利單位人員巡察、民眾傳遞、媒體監看及其他通報機制，並得建立防汛隊等多元化災情蒐集、查報管道，以及時掌握淹水災害災情。
- 四、直轄市、縣（市）政府應於每年防汛期前，完成災害應變中心淹水災情巡察、通報及查證人員編組，並報本部備查。
鄉（鎮、市、區）公所應於每年防汛期前，完成災害應變中心淹水災情巡察、通報及查證人員編組，並報直轄市、縣（市）政府備查。
- 五、前點編組人員之職掌如下：
 - （一）災情巡察人員：巡察轄管範圍，主動察覺災情。
 - （二）災情通報人員：通報災情予權責機關。
 - （三）災情查證人員：確認由民眾傳遞及媒體傳播災情之正確性。
- 六、直轄市及縣（市）政府應依水災防救計畫及第三點規定，於轄區內易積淹水鄉（鎮、市、區）組成防汛隊，協助淹水災情巡察、通報及查證作業。
前項防汛隊得併同於依河川管理辦法規定組成之防汛搶險隊，亦得優先由直轄市、縣（市）轄區內之義警民防組織、巡守隊、救難組織編成。
- 七、防汛隊應協助直轄市、縣（市）政府執行下列任務：
 - （一）轄區內水情與淹水災情之巡察、查證及通報作業。
 - （二）轄區內水利設施之巡察。
 - （三）轄區水利設施防汛搶險工作之執行。
- 八、直轄市、縣（市）政府應定期辦理淹水災情巡察、查證、通報人員及防汛隊隊員之教育訓練及演練。
直轄市、縣（市）政府應於每年汛期後，辦理淹水災情巡察、查證、通報人員及防汛隊與其隊員之成效考核。考核優異者得報經本部覆核後，由本部發給獎金及獎狀之鼓勵。
前項考核要點由直轄市、縣（市）政府依權責訂之；覆核及獎勵要點由本部另訂之。
- 九、各級政府機關為蒐集災情應設置災情通報專線，提供民眾主動告知或其他單位（機構）通報災情。
- 十、直轄市、縣（市）政府、鄉（鎮、市、區）水災災害防救業務主管機關蒐集之災情資訊，應依附件一格式彙整後，屬市區排水（含下水道）淹水災患者，應通報內政部；屬

農田灌溉排水及野溪淹水災受害者，應通報行政院農業委員會；屬河川、區域排水淹水災受害者，應通報本部。

前項淹水災害屬通報內政部及行政院農業委員會者，應同時副知本部，俾彙整通報行政院災害防救委員會。

中央管河川及區域排水之淹水災受害者，應由本部水利署所屬機關依附件一格式彙整通報本部。

十一、內政部、行政院農業委員會及本部於中央災害應變中心一級及二級開設期間應將彙整之災情，逕送中央災害應變中心及本部應變小組統籌運用。

十二、各級水災災害防救業務主管機關自民眾告知、媒體監看或其他單位（機構）通報知悉災情時，應立即指派或通知權責機關指派災情查證人員或防汛隊隊員，依附件二格式進行查證作業。

查證人員或防汛隊隊員應將查證結果，立即通報指派機關。經查災情有誤時，權責機關應予澄清。

十三、各級水災災害防救業務主管機關除應持續追蹤災情處置情形，及依附件三格式填報災情處置情形外，並應依第十點規定程序通報行政院災害防救委員會或依第十一點陳報中央災害應變中心。

前項災情追蹤，俟災情排除或不影響交通與重要生活機能後，解除列管。

十四、本要點所訂災情通報程序詳如附圖。

十五、本部應訂定業務督導計畫，於每年汛期前，督導及檢查直轄市、縣(市)政府及本部水利署所屬機關，辦理淹水災情蒐集、通報及查證業務之整備狀況與執行成效。

附件一

淹水災害通報單（範例）

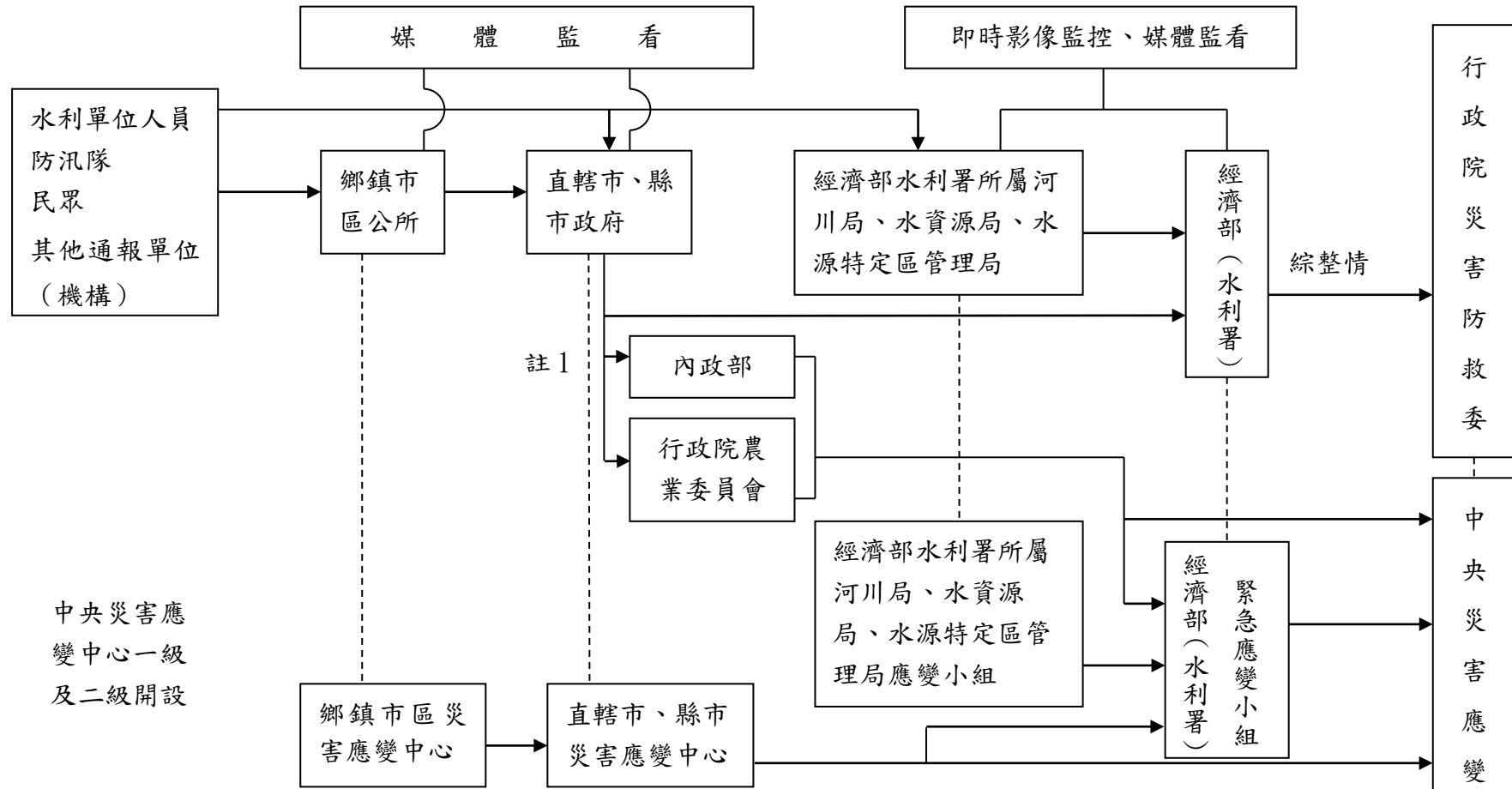
傳受單位	通報時間	年 月 日 時 分		
<input type="checkbox"/> 經濟部部長 <input type="checkbox"/> 經濟部水利署署長 <input type="checkbox"/> 經濟部水利署水利防災中心 <input type="checkbox"/> 內政部營建署 <input type="checkbox"/> 行政院農業委員會水土保持局 <input type="checkbox"/> 行政院農業委員會農田水利處 <input type="checkbox"/> 交通部中央氣象局 <input type="checkbox"/> 災害防救科技中心	通報別	<input type="checkbox"/> 初報 <input type="checkbox"/> 續報 <input type="checkbox"/> 結報		
	通報單位	經濟部		
	副知單位	電話	(02) 37073110 (02) 37073119	傳真
<input type="checkbox"/> 行政院災害防救委員會				
發生時間	年 月 日 午 時 分			
災害地點				
發生原因				
災情狀況				
影響情形	淹水長度_____公尺、寬度_____公尺、深度_____公分 <input type="checkbox"/> 人車尚可通行 <input type="checkbox"/> 人車無法通行 <input type="checkbox"/> 民宅積水			
應行處置措施	1. 查證災情並追蹤列管處置情形。 2. 抽水機調派情形。 3. 處置情形持續回報本部。			
備註	請定時將最新處置情形回報本部至災情況狀解除為止。			

附件二

豪雨淹水災情查報處置表

豪雨淹水災情查報處置表			
氣象基本資料	時間		
	地點		
	單位		
	累積降雨量 (事後補紀錄)		
查詢及回復對象	時間		查詢結果 <input type="checkbox"/> 無災情 <input type="checkbox"/> 有災情(續填下面欄位) 列管案號: _____
	單位		
	姓名		
	電話		
淹水時間			
淹水地點			
淹水情形	長_____m、寬_____m、深_____cm		
影響層面	影響人車通行	<input type="checkbox"/> 有	<input type="checkbox"/> 無
	住宅淹水	<input type="checkbox"/> 有	<input type="checkbox"/> 無
處置情形	聯絡人姓名電話		
	協勤人員姓名電話		
	抽水機派遣情形	出動單位	
		帶隊人員姓名電話	
		規格	
		數量	
		出動時間	
		抵達時間	
		開始抽水時間	
完成淹水抽除時間			

淹水災害通報流程圖



註一：屬市區排水（含下水道）淹水災害者，通報內政部；屬農田灌溉排水及野溪淹水災害者，通報行政院農業委員會；屬河川、區域排水淹水災害者，通報經濟部；前述災情應同時副知經濟部。

註二：各級水災災害防救業務主管機關知悉災情，應立即指派或通知權責機關指派災情查證人員查證。查證人員或防汛隊隊員查證結果，應立即通報指派機關。經查災情有誤時，權責機關應予澄清。

註三：各級水災災害防救業務主管機關應持續追蹤災情處置情形，通報行政院災害防救委員會或陳報中央災害應變中心。俟災情排除或不影響交通與重要生活機能後，解除列管。

附錄 12-3、各級政府災時對疏散撤離之作業分工事項表

(行政院秘書處 99 年 8 月 16 日院臺忠字第 0990102203 號函)

單位 執行內容	中央政府	縣(市) 政府	鄉(鎮、市) 公所	村里	備註
1. 提供地方警戒資訊	◎ (給縣市)	○ (給鄉鎮)	○ (給村里)		含公路通阻與封橋封路資訊
2. 劃定管制區	△ (協助縣市)	◎ (負責劃定)	○ (協助縣市)		管制區禁止民眾進入活動
3. 劃定應撤離村里		○ (協助鄉鎮)	◎ (負責劃定)		
4. 建立應撤離名冊		△ (協助並確認)	○ (綜整名冊)	◎ (統籌負責)	鄉(鎮、市)公所應調派必要行政人力，協助村里進行調查作業。
5. 收容場所準備	△ (其他支援)	○ (協助並確認)	◎ (統籌負責)		含各類物資之整備
6. 提供交通工具	△ (其他支援)	◎ (統籌負責)	○ (協助)		
7. 下達疏散撤離命令並通知應撤離村里		○ (協助鄉鎮)	◎ (統籌負責)		
8. 通知應撤離民眾			○ (協助並確認)	◎ (統籌負責)	由警政、消防系統共同協助村里辦理通知民眾撤離事宜(含集合時間及地點之通知)。
9. 回報中央疏散情形		◎ (統籌負責)	○ (協助)		輸入 EMIS 災情系統
10. 通知民眾返家		△ (交通支援)	◎ (統籌負責)	○ (協助並確認)	

備註：◎-主辦、○-協辦、△-支援

附錄 12-4、經濟部水災災害支援協助處理項目及程序要點

中華民國九十年一月四日經(九〇)水字第八九三一二四二二號函頒

中華民國九十三年三月十七日經授水字第09320220950號函修正

中華民國九十九年十一月二十六日經授水字第09920224410號函修正

- 一、本要點依災害防救法第三十四條第三項規定訂定之。
- 二、直轄市、縣(市)政府、鄉(鎮、市、區)公所或其他災害防救有關單位(機關)應於汛期前完成必要的防汛搶險器材準備。
- 三、水災災害發生或有發生之虞，直轄市、縣(市)政府或其他災害防救有關單位(機關)有下列情形者，應依直轄市縣(市)政府災害防救相互支援協定作業規定，先行啟動直轄市、縣(市)政府間支援防救作業。倘無法因應處理災害時，得請求經濟部(以下簡稱本部)提供支援協助：
 - (一)災害搶險、搶修器材不足者。
 - (二)工程或處理技術需要協助者。
 - (三)災害範圍跨越直轄市、縣(市)，需協調辦理者。
 - (四)需請求其他機關支援協助者。
- 四、請求支援協助得依下列程序之一為之：
 - (一)向本部災害緊急應變小組請求支援協助。
 - (二)向本部水利署災害緊急應變小組請求支援協助。
 - (三)就近向本部水利署所屬各區水資源局或各地河川局災害緊急應變小組請求支援協助。
- 五、本部各級災害緊急應變小組接獲支援協助之請求後，應立即協調支援協助措施。當支援任務完成後，本部災害緊急應變小組應將災害情形及處理經過，彙整陳報中央災害應變中心備查。

前項支援協助之請求得以書面或電話方式為之，並應保留紀錄備查。

- 六、請求支援單位(機關)所申請之防汛搶險器材，應於災害結束後歸還；無法歸還時，應支付補充防汛搶險器材所需之費用。但本部通報另有規定或雙方另行協議者不在此限。
- 七、請求支援單位(機關)對於所需支援項目之運輸，應自備運輸工具及人力。
- 八、支援直轄市、縣(市)政府或其他災害防救有關單位(機關)處理災害應變事宜所需經費，由請求支援單位(機關)依據災害防救法第四十三條相關規定支應辦理；如仍有不足，再報由本部依前述規定辦理。
- 九、直轄市、縣(市)政府、鄉(鎮、市、區)公所或其他災害防救有關單位(機關)於汛期前對於防汛搶險器材應完成檢查，本部對於防汛搶險器材準備情況進行評比。
- 十、直轄市、縣(市)政府或其他災害防救有關單位(機關)接獲本部協調支援協助者，應充分配合。

附錄 12-5、身心障礙者在自然災害中的保護與安全保障

中華民國一百零七年一月十九日經授水字第 10720201150 號函

請地方政府於擬定「水災危險潛勢地區保全計畫」時，能參考聯合國身心障礙者權利公約（CRPD）國際審查委員於初次國家報告國際審查會議建議在擬訂、實施與評估減災措施時，確保身心障礙者及其代表組織充分參與，包括使用無障礙通訊技術。在此類措施中納入身心障礙婦女、兒童及原住民觀點，特別是智能/心理社會障礙、聽覺障礙、視聽覺障礙方面。俾以強化身心障礙者在自然災害中的保護與安全保障。

一、一般原則

- (一) 尊重個人的固有尊嚴和個人的自主，包括自由作出自己的選擇，以及個人的自立。
- (二) 不歧視。
- (三) 充分有效地參與和融入社會。
- (四) 尊重差異，接受身心障礙是人的多樣性和人性的一部分。
- (五) 機會均等。
- (六) 無障礙。
- (七) 男女平等。
- (八) 尊重身心障礙兒童逐漸發展的能力並尊重身心障礙兒童保持其身份特徵的權利。

二、督促轄內各區公所，辦理相關水患防災意識說明會，並與身心障礙單位訪談及普查，並適時提供相關的教育訓練。

三、建立身心障礙名冊，由區公所及里長，適時關懷，並提供積淹水資訊，及通訊設備操作。

四、每半年定期辦理講習，邀請專家學者，針對現地進行環境踏查，並介紹遭遇狀況時如何解決。以提升身心障礙人員抗災避災減災措施、加強自主防災應變能力、激發自主防災意識。

五、建立淹水時，疏散撤離標準操作機制，並且實地演練操作。

附錄12-6

針對身心障礙者、獨居長者製作「易懂易讀版-防災資訊手冊」和防災宣導，讓其取得最新災害動態及災情資訊，以保護自身安全。

豪雨或颱風警報期間皆可撥打以下電話了解相關災害資訊

災害期間相關查詢電話

單位	電話	地址
基隆市災害應變中心	02-24288913	
各區在害應變中心	02-24566171(七堵)	
各鄰里里長電話	02-XXXXXXX	
各鄰里避難處所	02-XXXXXXX	
各鄰里警消電話	02-XXXXXXX	

謹記“ 攜帶聯繫電話”

若您需要協助時撥打“ **119**” 請記得告知以下資訊：

您的姓名

您所在位置

目前災情概況

並請保持連繫狀態，已利警消人員到場協助

附錄 13、有關水災防災業務連續性計畫相關輔助資料補充

參考圖 1-1 水災業務運持續計畫循環圖共分減災、整備、應變及復原等四面向，如前一年度縣市轄管區域內遇有重大淹水事件，是否有相關精進、檢討作為，如淹水調查、事件檢討報告、納入災害熱區、應變機制流程調整、強化區域監測等可具體提初之報告說明資料，亦可參考 BCP 實際操作案例格式，針對不同面項或項目進行說明，並將說明資料納入本計畫相關章節或於第四章、附則第五、其他新增段落說明。

BCP 實際操作案例-以水利署第六河川分署於 108 年 0719 豪雨為例

面向	內容	時機	收集情報	防災行動	對象因應	實際操作-以水利署第六河川分署於 108 年 0719 豪雨為例
減災階段	1. 風險評估	定期規劃檢討	中、高風險河段 水災危險潛勢地區	盤點河川中、高風險河段與鄰近河段水災危險潛勢地區	河川分署及縣市政府提出分年、分期風險處理計畫	依淹水潛勢圖盤點防汛熱點。
	2. 國土規劃檢討	定期檢討	風險評估計畫	國土功能分區、城市設計、藍綠帶建設、建築物設計納入韌性城市的理念	適時調整國土計畫、都市計畫	持續協助臺南市、高雄市政府研擬臺南市、高雄市國土計畫。
	3. 治理規劃或規劃檢討	定期檢討	中央管河川及區排治理規劃(或規劃檢討) 縣市管河川及區排治理規劃(或規劃檢討)		中央管-自行辦理規劃檢討 縣市管-建議縣市政府辦理規劃檢討	視需要辦理中央管河川及區排治理規劃(或規劃檢討)，並補助地方政府辦理相關治理規劃檢討。
	4. 治理工程及應急工程	定期檢討	中央管河川及排水治理計畫 縣市管河川及排水治理計畫	盤點鄰近水災危險潛勢地區可能淹水區域之河川或區排	中央管-自行辦理治理工程 縣市管-建議縣市政府辦理治理工程	統計至 108 年 7 月 15 日止，在建工程計有 33 件，施工跨汛期者，均要求做好防汛應

面向	內容	時機	收集情報	防災行動	對象因應	實際操作-以水利署第六河川分署於108年0719豪雨為例
			已完成治理工程及應急工程盤點 預定辦理治理工程及應急工程盤點		針對淹水嚴重地區、村落人口聚集處、重要保護標的者，先行辦理年度應急工程。	變措施，並儘速於汛期前施作至洪水位以上。
	5. 河川及區域排水等疏濬管理	前一年度十二月至每年五月一日前	中央管與縣市委管河川及排水辦理： 1. 重要河川或區排斷面測量 2. 擬定疏濬評估計畫 3. 擬定年度疏濬清淤目標量	盤點鄰近水災危險潛勢地區可能淹水區域之河川或區排	中央管與縣市委管河川及排水於汛期前完成疏濬清淤目標量	107~108年疏濬預計118萬立方，目前已疏濬158萬立方，進度超前。
	6. 水利構造物安全檢查	每年一月底前及每年五月一日前	一月底前完成定期檢查報告 汛期前完成水利構造物檢查	盤點損壞、故障致影響其功能之水利構造物	河川分署及縣市政府於汛期前修復損壞、故障之水利構造物	年初已完成檢查，需立即改善者，均於汛期前完成改善，水利署並於108年4月10日前完成複查。
	7. 健全水情及災情資訊網絡	每年五月一日前	水情災情監測與監控設施(如水位雨量站、水位站及CCTV站等)盤點、災害緊急應變系統維護	水情災情監測與監控設施檢修及災害緊急應變系統維護	完成水情監控設施檢修及災害緊急應變系統維護	水文測站部分，目前28站水位站、11站雨量站、25站即時影像站，其功能全數正常。
	8. 媒體宣導	每年十一月底前	選擇平面媒體、廣告露出管道	辦理防災宣導廣告	推廣民眾防災避災工具及相關水情資訊服務	適時透過媒體進行宣導。
	9. 提升企業防洪韌性	每年五月一日前	企業防災規劃、軟硬體防護措施、員工	輔導企業建立防災應變計畫	推動提升企業防洪韌性	未來將持續精進。

面向	內容	時機	收集情報	防災行動	對象因應	實際操作-以水利署第六河川分署於 108 年 0719 豪雨為例
			因應能力、防災設備及缺水時自行供水能力			
	10. 提升關鍵基礎設施防洪韌性	每年五月一日前	基礎設施收容安置規劃、防災預警系統、資訊保護周全計畫、提升蓄排水作為等	評估提升關鍵基礎設施防洪韌性	推動提升關鍵基礎設施防洪韌性	已於規劃報告完成疏散避難路線，並提供地方政府研擬水災保全計畫。
整備階段	1. 災防演練及教育訓練	每年五月一日前	「水災危險潛勢地區保全計畫」	演練水災保全計畫 辦理防汛教育訓練	河川分署及縣市政府依擬定保全計畫進行災防演練及教育訓練	臺南市政府及高雄市政府分別於 108 年 4 月 11 日、3 月 28 日民安 5 號演習中辦理防汛演練，有關防水擋板已納入防汛演練。
	2. 防汛設備及備材整備	每年五月一日前	盤點轄區防汛備材數量及需求	河川分署完成防汛設備及備材整備	清查補足防汛備材 汛期前完成防汛設備檢查、清查	完成防汛備料檢查補充，有太空包 1,806 個、各型防汛混凝土塊共 25,089 個，分別存放在 17 處防汛場供緊急使用。並補助台南市及高雄市政府購置防水擋板。
	3. 移動式抽水機整備	每年五月一日前	盤點所轄移動式抽水機位置、數量及狀態	縣市政府及河川分署完成所轄移動式抽水機整備	縣市政府進行檢查 河川分署進行檢查及至縣市政府抽檢	完成移動式抽水機整備，現有大型移動式抽水機 5 台妥善率 100%，並已完成

面向	內容	時機	收集情報	防災行動	對象因應	實際操作-以水利署第六河川分署於108年0719豪雨為例
						開口契約發包，將針對防汛熱點進行預布，再視地方政府需求隨時提供支援。
	4. 水門、抽水站及滯洪池巡查與試運轉	每年五月一日前	盤點所轄水門、抽水站及滯洪池位置、數量及狀態。	縣市政府及河川分署完成所轄所轄水門、抽水站及滯洪池整備，並確認所轄水門、抽水站及滯洪池汛期前排放量、抽水量及滯洪量及操作水位等相關資訊。	縣市政府進行檢查 河川分署進行檢查及至縣市政府抽檢	預先通知轄區市政府針對滯洪池25處【高雄市滯洪池共13處(滯洪量約297萬噸)，臺南市共12處(滯洪量約270萬噸)】並預先放空水量至呆水位、抽水站水路保持通暢。並通知水門維護廠商加強戒備，於應變期間按規定加強巡查回報。
	5. 自主防災社區動員	每年五月一日前	盤點防災社區人員、災害通報網路及防汛資源	汛期前防災演練	自主防災社區完成汛期前防災演練，完成製作災害通報網路、防汛器材盤點及防災地圖	應變成立通知志工協助巡查回報，提供即時水情，並持續協助台南市及高雄市政府成立水患自主防災社區。
	6. 提升外籍人士防災能力	每年五月一日前	盤點防災資訊國際語言版本	針對外籍居民或旅客提供外語版本防救災資訊	推動提升外籍人士防災能力	未來將持續精進。

面向	內容	時機	收集情報	防災行動	對象因應	實際操作-以水利署第六河川分署於108年0719豪雨為例
應變階段	1. 防汛整備會議	發布豪大雨特報或海上颱風警報後	中央氣象署天氣預報 淹水潛勢圖 防汛熱點 歷史淹水範圍 資料庫	召開防汛整備會議	水利建造物、復建工程、在建工程、防汛缺口、抽水站水門、滯洪池、抽水機等防汛機具、備料及各項資通訊系統的整備與檢測	由水利署召開防汛整備會議。
	2. 應變小組開設	發布豪大雨特報或海上颱風警報後	中央氣象署天氣預報 淹水潛勢圖 防汛熱點 EMIC 通報 歷史淹水範圍 資料庫	召開防汛工作會議 召開情資研判會議	依據天氣預報即淹水潛勢圖及歷史淹水範圍資料庫推估本次事件可能防汛熱點預為研擬因應措施	由水利署召開防汛工作會議、情資研判會議。
	3. 移動式抽水機調度	發布豪大雨特報或海上颱風警報後	中央氣象署天氣預報 淹水潛勢圖 防汛熱點 EMIC 通報 歷史淹水範圍 資料庫	防汛熱點巡查	縣市政府移動式抽水機出勤，不足時由鄰近地區或縣市支援；必要時可向河川分署申請支援移動式抽水機	移動式抽水機已安裝 GPS 即時監控系統，可即時掌控調度支援現況。
	4. 淹水潛勢地區民眾撤離	依淹水警戒、河川水位警戒及水庫放水警戒 分級採取勸告撤離或強制撤離	中央氣象署天氣預報 淹水潛勢圖 防汛熱點 EMIC 通報 歷史淹水範圍 資料庫	依淹水警戒、河川水位警戒及水庫放水警戒 分級採取勸告撤離或強制撤離	透過行動水情 APP、行動電話簡訊或市話語音服務等多重管道通知警戒地區之民眾及社福機構等，以利其能即時應變或疏散撤離	防洪預警系統協力廠商於應變小組開設後進駐提供水情；並將持續與相關防災單位保持密切聯繫（臺南市政府、高雄市政府、水利署南區水資源局、相關水利會及

面向	內容	時機	收集情報	防災行動	對象因應	實際操作-以水利署第六河川分署於 108 年 0719 豪雨為例
						轄內橋梁單位)。
	5. 防汛缺口、破堤案件應變	海上颱風警報發布後	防汛缺口及破堤案件資料	封堵防汛缺口施工機具及材料撤離河道	河川分署縣市政府掌握防汛缺口及派員巡查確認	丹娜絲颱風前，轄區內 3 處防汛缺口經查核皆符合規定。
	6. 滯洪池水位預降	海上颱風警報發布後	滯洪池管理單位及通訊錄	通知管理單位預降滯洪池水位	河川分署及縣市政府派員巡查確認	預先通知轄區市政府針對滯洪池 25 處【高雄市滯洪池共 13 處(滯洪量約 297 萬噸)，臺南市共 12 處(滯洪量約 270 萬噸)】並預先放空水量至呆水位、抽水站水路保持通暢。
	7. 災情通報	海上颱風警報發布後	災害通報網路 EMIC 通報	掌握災情回報並記錄，緊急應變事件立即於水利署災害緊急應變系統填報及上傳速報單	河川分署會同縣市政府人員現場勘查災情，研擬影響範圍、應變對策並即時回報	應變成立通知志工協助巡查回報，提供即時水情。並依 EMIC 通報，現場勘查以掌握災情。
	8. 搶修險	災情通報後	搶修險機具、人員及備料	搶修險防止水利設施損壞險象擴大	河川分署及縣市政府立即啟動搶修險工作	搶修險開口契約皆已發包，若災情發生將儘速啟動搶修險工作。
	9. 淹水災害調查	積(淹)水達 30 公分以上且達一定規模	水情資料及降雨分析成果、淹水災害訊息	啟動淹水調查提報「淹水初步調查報告單」	各河川分署撰寫淹水災害初步調查報告	0719 豪雨災害發生隨即啟動淹水調查，提報淹水初步調查報告單。

面向	內容	時機	收集情報	防災行動	對象因應	實際操作-以水利署第六河川分署於 108 年 0719 豪雨為例
		淹水災害				
	10. 重大輿情蒐集回應	新聞發布 12 小時內	電視、網路新聞、報紙新聞	針對轄管錯誤報導或重大輿情事件，即時回應或澄清	河川分署緊急應變中心收集相關新聞資訊	針對媒體報導或輿論，將即時發布新聞稿澄清。
復原階段	1. 儘速恢復維生系統供應能力與民眾生活	災後一周內	電力、交通、瓦斯、通訊、衛生保健短缺情形	儘速恢復維生系統供應能力	緊急應變中心各單位代表持續追蹤恢復供應期程	0719 豪雨降雨過後淹水情形亦已快速消退。
	2. 淹水調查報告	災後一周內	水情資料及降雨分析成果、淹水災害訊息	製作淹水調查報告	依據水情資料及降雨分析成果、淹水災害訊息，並比對歷史淹水資料完成淹水調查報告	水利署水利規劃試驗所彙整河川分署初步淹水調查報告，已完成淹水調查報告。
	3. 復建工程或疏濬	災後一個月	盤點受損水利建造物辦理搶修、搶險等復建工程	依淹水調查報告成果辦理規劃檢討、工程、或疏濬	河川分署或縣市政府編列預算辦理或補助縣市政府辦理	依淹水調查報告建議事項研擬改善方案。
	4. 災後檢討	災後三個月	防災應變總結報告	檢討災害預防、災害整備、災害應變、災後復原等過程	研擬災害檢討報告	未來將持續精進。

水災業務持續計畫(BCP)(草案)

1. 基本資料

單位名稱	基隆市政府	地址	基隆市中正區義一路1號 02-2420-1122
業務持續方針	1. 優先確保人員及其家屬的生命安全 2. 建立足以支援業務持續的運作架構，使組織在面對災害等突發事件時，仍具備履行關鍵職責的能力		
業務持續目標	確保颱風豪雨期間災情查通報工作執行		
主要協力團隊(廠商)	年度合作之協力廠商		

2. 由災害地圖考量 BCP 的啟動條件

請確認災害地圖，並在單位所在地可能發生的災害風險旁標記「V」	V	洪水、暴潮(外水積淹)及內水積淹
--------------------------------	---	------------------



單位 BCP 啟動條件	水災	轄區內時雨量達 130mm 以上狀況
-------------	----	--------------------

避難地點	依基隆市各區各里災民避難收容場所避難
避難處所	依基隆市各區各里疏散避難處所

4. 災害發生時的上班與返家機制

	原則(適用範圍☑)	其他特殊原則
上班/返家期間發生災害	<ul style="list-style-type: none"> ☑ (上班時)原則上在家等候或返回自家。如果離工作地點很近，可就去工作地點。 ☑在車站等地時，遵循大眾交通工具指示。如長時間沒有去處，則前往避難所等地避難。 ☑如在工作場所外，務必與單位保持聯絡。 	<p>確認「3. BCP 啟動時的組織體制」與「上班時間外且發生災害，可優先到場人員」在安全為前提下，可到單位報到。</p>
上班時間以外發生災害 (例如休假日)	<ul style="list-style-type: none"> ☑待在家裡 ☑優先考慮人身安全，「上班時間外且發生災害，可優先到場人員」回單位報到。 	<p>非屬於『可於非上班時間災害發生時優先到場之人員』的員工，應留在家中等待指揮官指示後再行動。</p>

5. 儲備物資

儲備物資	儲備完成檢查	每人需求量			員工數 (人)	最低限度必要儲備量	保管場所
		1日	x3日	總量			
飲用水	<input type="checkbox"/>	1日 3公升	x3日=	9公升	各區人口	各區人口 x9公升	各區區公所
食物	<input type="checkbox"/>	1日 0.4kg	x3日=	1.2kg	各區人口	各區人口 x1.2kg	

6. 從啟動BCP到恢復的時間

	負責人	首要處理事務	次要處理事務	必要預防措施
員工的安全確認	陳志宏	優先針對高風險作業場所進行安全檢查，並確認是否有人員受傷情形（包含在家工作或外出執行業務的同仁）	若有人員受傷，需立即進行急救處置；若現場存在二次災害風險，應立即引導人員前往指定避難地點	<ol style="list-style-type: none"> 1. 建立人員安全確認機制 2. 部署必要的個人防護與救援裝備 3. 確保疏散動線明確且安全
單位受災狀況掌握	鄧燦	檢視所在單位建築物與內部設備機器的損壞情形，同時也確認鄰近建築物有無受損	如有傷患，應立刻施以急救；若有進一步災害可能，則須引導人員安全撤離至避難場所	<ol style="list-style-type: none"> 1. 部署個人保護和救援設備 2. 確保疏散路線安全
主要協力團隊(廠商)受災狀況掌握	基隆市政府年度合作之協力廠商	蒐集與災害相關的資訊，同時確認主要合作廠商是否位於災區之內	與合作夥伴(廠商)保持聯繫，如確認有受損情形，需共同研議後續的應對與處理方案	擬定備援應變策略，包含替代廠商與應變計畫

<p>以業務持續性目標為基礎的早期恢復措施</p>	<p>陳志宏</p>	<p>檢查維持業務運作所需的重要資源（例如人力、設備、資金及資訊）是否受到影響</p>	<p>復原與應變作業應以確保業務得以持續推行為最優先目標</p>	<ol style="list-style-type: none"> 1. 於單位內部加強業務持續目標的宣導與認知 2. 盤點與整理達成業務持續目標所需的經營資源（如人力、設備、財務、資訊等）
---------------------------	------------	---	----------------------------------	--